

## REGISTRUL CADASTRAL AL IMOBILELOR

ANEXA Nr. 2

UAT Feliceni  
Zonă cooperativizată/necooperativizată (Co)

Sector cadastral nr. 112

1. DESCRIEREA IMOBILULUI																
DATE TEREN											DATE CONSTRUCȚII					
Identificator teren	Adresă imobil	Număr cadastral	Nr. CF	Suprafață măsurată	Intravilan / extra.(I/E)	Nr. top.	Nr. tarla	Nr. parcelă	Categorie folosință	Suprafață parcelă	Identificator construcție	Cod grupă destinație	Suprafață construită	Nr. niveluri	Nr. CF	Constr. cu acte (DA/NU)
1	Tarla: 64, Parcela: 301			2200	E		64	301	F	2200						

2. PROPRIETATEA / POSESIA												
Titularul dreptului / posesiei			Data nașterii / CUI	Domiciliu / Sediu	Cota parte	Identificator entitate asociată	Cotă parte teren UI	Mod de dobândire	Act juridic			Obs. privitoare la proprietar
Nume / Denumire	Inițiala tatălui	Prenume							Tip act	Nr. act / data	Emitent	
HODGYAI		GÉZA			1/1	1		Reconstituire	act administrativ	36082 / 21.04.1999	CJSDAPT	Lipsa CNP.
HODGYAI		LÁSZLÓ jun.										Lipsa CNP.
ORBÁN		ERZSÉBET										Lipsa CNP.

3. SARCINI / DEZMEMBRĂMINTE												
Titular			Data nașterii / CUI	Domiciliu / Sediul	Tipul sarcinii sau al dezmembrămintelor dreptului de proprietate	Cota parte	Identificator entitate asociată	Act juridic			Valoare ipotecă	Tip monedă
Nume / Denumire	Inițiala tatălui	Prenume						Tip act	Nr. act / data	Emitent		
-	-	-	-	-	-	-	-	-	-	-	-	-

4. NOTĂRI, PROCESE, INTERDICȚII						5. OBSERVAȚII		
Tipul notării	Tip act	Nr. act / data	Emitent	Identificator entitate asociată	Imobil împrejmuit / neîmprejmuit	Imobil contestat / necontestat	Alte observații	
-	-	-	-	-	Neîmprejmuit		Datele cadastrale evidenciate în titlul de proprietate sunt obținute din proiectul de parcelare realizat pentru această zonă, în care s-a realizat o numerotare proprie a tarlalelor și a parcelelor, ignorând informațiile din planurile cadastrale. În titlul de proprietate este trecută tarla 3, imobilul se afla în tarla cadastrală 64 din comuna Feliceni.	



*Handwritten signature in blue ink.*



## REGISTRUL CADASTRAL AL IMOBILELOR

ANEXA Nr. 2

UAT Feliceni  
Zonă cooperativizată/necooperativizată (Co)

Sector cadastral nr. 112

1. DESCRIEREA IMOBILULUI																
DATE TEREN											DATE CONSTRUCȚII					
Identificator teren	Adresă imobil	Număr cadastral	Nr. CF	Suprafața măsurată	Intravilan / extra.(I/E)	Nr. top.	Nr. tarla	Nr. parcelă	Categorie folosință	Suprafața parcelă	Identificator construcție	Cod grupă destinație	Suprafața construită	Nr. niveluri	Nr. CF	Constr. cu acte (DA/NU)
2	Tarla: 64, Parcela: 302			1400	E		64	302	F	1400						

2. PROPRIETATEA / POSESIA												
Titularul dreptului / posesiei			Data nașterii / CUI	Domiciliu / Sediul	Cota parte	Identificator entitate asociată	Cotă parte teren UI	Mod de dobândire	Act juridic			Obs. privitoare la proprietar
Nume / Denumire	Inițiala tatălui	Prenume							Tip act	Nr. act / data	Emitent	
ANTAL	S.	FERENC id.			1/1	2		Reconstituire	act administrativ	35838 / 24.03.1999	CJSDAPT	Lipsa CNP.

3. SARCINI / DEZMEMBRĂMINTE												
Titular			Data nașterii / CUI	Domiciliu / Sediul	Tipul sarcinii sau al dezmembrămintelor dreptului de proprietate	Cota parte	Identificator entitate asociată	Act juridic			Valoare ipotecă	Tip monedă
Nume / Denumire	Inițiala tatălui	Prenume						Tip act	Nr. act / data	Emitent		
-	-	-	-	-	-	-	-	-	-	-	-	-

4. NOTĂRI, PROCESE, INTERDICȚII					5. OBSERVAȚII		
Tipul notării	Tip act	Nr. act / data	Emitent	Identificator entitate asociată	Imobil împrejmuit / neîmprejmuit	Imobil contestat / necontestat	Alte observații
-	-	-	-	-	Neîmprejmuit		Datele cadastrale evidenciate în titlul de proprietate sunt obținute din proiectul de parcelare realizat pentru această zonă, în care s-a realizat o numerotare proprie a tarlalelor și a parcelelor, ignorând informațiile din planurile cadastrale. În titlul de proprietate este trecută tarla 3, imobilul se află în tarla 64 din comuna Feliceni.



## REGISTRUL CADASTRAL AL IMOBILELOR

ANEXA Nr. 2

UAT Feliceni  
Zonă cooperativizată/necooperativizată (Co)

Sector cadastral nr. 112

1. DESCRIEREA IMOBILULUI																
DATE TEREN											DATE CONSTRUCȚII					
Identificator teren	Adresă imobil	Număr cadastral	Nr. CF	Suprafață măsurată	Intravilan / extra.(I/E)	Nr. top.	Nr. tarla	Nr. parcelă	Categorie folosință	Suprafață parcelă	Identificator construcție	Cod grupă destinație	Suprafață construită	Nr. niveluri	Nr. CF	Constr. cu acte (DA/NU)
3	Tarla: 64, Parcela: 303			1400	E		64	303	F	1400						

2. PROPRIETATEA / POSESIA												
Titularul dreptului / posesiei			Data nașterii / CUI	Domiciliu / Sediul	Cota parte	Identificator entitate asociată	Cotă parte teren UI	Mod de dobândire	Act juridic			Obs. privitoare la proprietar
Nume / Denumire	Inițiala tatălui	Prenume							Tip act	Nr. act / data	Emitent	
HODGYAI	A.	LÁSZLÓ			1/1	3		Reconstituire	act administrativ	35033 / 08.02.1999	CJSDAPT	Lipsa CNP.
LÖRINCZ		IRINA										Lipsa CNP.

3. SARCINI / DEZMEMBRĂMINTE												
Titular			Data nașterii / CUI	Domiciliu / Sediul	Tipul sarcinii sau al dezmembrămintelor dreptului de proprietate	Cota parte	Identificator entitate asociată	Act juridic			Valoare ipotecă	Tip monedă
Nume / Denumire	Inițiala tatălui	Prenume						Tip act	Nr. act / data	Emitent		
-	-	-	-	-	-	-	-	-	-	-	-	-

4. NOTĂRI, PROCESE, INTERDICȚII					5. OBSERVAȚII		
Tipul notării	Tip act	Nr. act / data	Emitent	Identificator entitate asociată	Imobil împrejmuit / neîmprejmuit	Imobil contestat / necontestat	Alte observații
-	-	-	-	-	Neîmprejmuit		Datele cadastrale evidenciate în titlul de proprietate sunt obținute din proiectul de parcelare realizat pentru această zonă, în care s-a realizat o numerotare proprie a tarlalelor și a parcelelor, ignorând informațiile din planurile cadastrale. În titlul de proprietate este trecută tarla 3, imobilul se află în tarla 64 din comuna Feliceni.



*[Handwritten signature]*



## REGISTRUL CADASTRAL AL IMOBILELOR

ANEXA Nr. 2

UAT Feliceni  
Zonă cooperativizată/necooperativizată (Co)

Sector cadastral nr. 112

1. DESCRIEREA IMOBILULUI																
DATE TEREN											DATE CONSTRUCȚII					
Identificator teren	Adresă imobil	Număr cadastral	Nr. CF	Suprafața măsurată	Intravilan / extra.(I/E)	Nr. top.	Nr. tarla	Nr. parcelă	Categorie folosință	Suprafața parcelă	Identificator construcție	Cod grupă destinație	Suprafața construită	Nr. niveluri	Nr. CF	Constr. cu acte (DA/NU)
4	Tarla: 64, Parcela: 304			1400	E		64	304	F	1400						

2. PROPRIETATEA / POSESIA												
Titularul dreptului / posesiei			Data nașterii / CUI	Domiciliu / Sediul	Cota parte	Identificator entitate asociată	Cotă parte teren UI	Mod de dobândire	Act juridic			Obs. privitoare la proprietar
Nume / Denumire	Inițiala tatălui	Prenume							Tip act	Nr. act / data	Emitent	
SZENTE	A.	ALEXANDRU SEN.			1/1	4		Reconstituire	act administrativ	24559 / 15.08.1996	CJSDAPT	Lipsa CNP.

3. SARCINI / DEZMEMBRĂMINTE												
Titular			Data nașterii / CUI	Domiciliu / Sediul	Tipul sarcinii sau al dezmembrămintelor dreptului de proprietate	Cota parte	Identificator entitate asociată	Act juridic			Valoare ipotecă	Tip monedă
Nume / Denumire	Inițiala tatălui	Prenume						Tip act	Nr. act / data	Emitent		
-	-	-	-	-	-	-	-	-	-	-	-	-

4. NOTĂRI, PROCESE, INTERDICȚII					5. OBSERVAȚII		
Tipul notării	Tip act	Nr. act / data	Emitent	Identificator entitate asociată	Imobil împrejmuit / neîmprejmuit	Imobil contestat / necontestat	Alte observații
-	-	-	-	-	Neîmprejmuit		Datele cadastrale evidenciate în titlul de proprietate sunt obținute din proiectul de parcelare realizat pentru această zonă, în care s-a realizat o numerotare proprie a tarlalelor și a parcelelor, ignorând informațiile din planurile cadastrale. În titlul de proprietate este trecută tarla 3, imobilul se află în tarla 64 din comuna Feliceni.



## REGISTRUL CADASTRAL AL IMOBILELOR

ANEXA Nr. 2

UAT Feliceni  
Zonă cooperativizată/necooperativizată (Co)

Sector cadastral nr. 112

1. DESCRIEREA IMOBILULUI																
DATE TEREN											DATE CONSTRUCȚII					
Identificator teren	Adresă imobil	Număr cadastral	Nr. CF	Suprafață măsurată	Intravilan / extra.(I/E)	Nr. top.	Nr. tarla	Nr. parcelă	Categorie folosință	Suprafață parcelă	Identificator construcție	Cod grupă destinație	Suprafață construită	Nr. niveluri	Nr. CF	Constr. cu acte (DA/NU)
5	Tarla: 64, Parcela: 305			700	E		64	305	F	700						

2. PROPRIETATEA / POSESIA												
Titularul dreptului / posesiei			Data nașterii / CUI	Domiciliu / Sediul	Cota parte	Identificator entitate asociată	Cotă parte teren UI	Mod de dobândire	Act juridic			Obs. privitoare la proprietar
Nume / Denumire	Inițiala tatălui	Prenume							Tip act	Nr. act / data	Emitent	
PÁL	M.	ÁRPÁD			1/1	5		Reconstituire	act administrativ	24563 / 16.08.1996	CJSDAPT	Lipsa CNP.

3. SARCINI / DEZMEMBRĂMINTE												
Titular			Data nașterii / CUI	Domiciliu / Sediul	Tipul sarcinii sau al dezmembrămintelor dreptului de proprietate	Cota parte	Identificator entitate asociată	Act juridic			Valoare ipotecă	Tip monedă
Nume / Denumire	Inițiala tatălui	Prenume						Tip act	Nr. act / data	Emitent		
-	-	-	-	-	-	-	-	-	-	-	-	-

4. NOTĂRI, PROCESE, INTERDICȚII					5. OBSERVAȚII		
Tipul notării	Tip act	Nr. act / data	Emitent	Identificator entitate asociată	Imobil împrejmuit / neîmprejmuit	Imobil contestat / necontestat	Alte observații
-	-	-	-	-	Neîmprejmuit		Datele cadastrale evidenciate în titlul de proprietate sunt obținute din proiectul de parcelare realizat pentru această zonă, în care s-a realizat o numerotare proprie a tarlalelor și a parcelelor, ignorând informațiile din planurile cadastrale. În titlul de proprietate este trecută tarla 3, imobilul se află în tarla 64 din comuna Feliceni.



*[Handwritten signature]*



## REGISTRUL CADASTRAL AL IMOBILELOR

ANEXA Nr. 2

UAT Feliceni  
Zonă cooperativizată/necooperativizată (Co)

Sector cadastral nr. 112

1. DESCRIEREA IMOBILULUI																
DATE TEREN											DATE CONSTRUCȚII					
Identificator teren	Adresă imobil	Număr cadastral	Nr. CF	Suprafață măsurată	Intravilan / extra.(I/E)	Nr. top.	Nr. tarla	Nr. parcelă	Categorie folosință	Suprafață parcelă	Identificator construcție	Cod grupă destinație	Suprafață construită	Nr. niveluri	Nr. CF	Constr. cu acte (DA/NU)
6	Tarla: 64, Parcela: 306			700	E		64	306	F	700						

2. PROPRIETATEA / POSESIA												
Titularul dreptului / posesiei			Data nașterii / CUI	Domiciliu / Sediul	Cota parte	Identificator entitate asociată	Cotă parte teren UI	Mod de dobândire	Act juridic			Obs. privitoare la proprietar
Nume / Denumire	Inițiala tatălui	Prenume							Tip act	Nr. act / data	Emitent	
SZENTE	A.	KÁROLY			1/1	6		Reconstituire	act administrativ	35836 / 23.03.1999	CJSDAPT	Lipsa CNP.

3. SARCINI / DEZMEMBRĂMINTE												
Titular			Data nașterii / CUI	Domiciliu / Sediul	Tipul sarcinii sau al dezmembrămintelor dreptului de proprietate	Cota parte	Identificator entitate asociată	Act juridic			Valoare ipotecă	Tip monedă
Nume / Denumire	Inițiala tatălui	Prenume						Tip act	Nr. act / data	Emitent		
-	-	-	-	-	-	-	-	-	-	-	-	-

4. NOTĂRI, PROCESE, INTERDICȚII					5. OBSERVAȚII		
Tipul notării	Tip act	Nr. act / data	Emitent	Identificator entitate asociată	Imobil împrumut / neîmprumut	Imobil contestat / necontestat	Alte observații
-	-	-	-	-	Neîmprumut		Datele cadastrale evidenciate în titlul de proprietate sunt obținute din proiectul de parcelare realizat pentru această zonă, în care s-a realizat o numerotare proprie a tarlalelor și a parcelelor, ignorând informațiile din planurile cadastrale. În titlul de proprietate este trecută tarla 3, imobilul se află în tarla 64 din comuna Feliceni.





## REGISTRUL CADASTRAL AL IMOBILELOR

ANEXA Nr. 2

UAT Feliceni  
Zonă cooperativizată/necooperativizată (Co)

Sector cadastral nr. 112

1. DESCRIEREA IMOBILULUI																
DATE TEREN											DATE CONSTRUCȚII					
Identificator teren	Adresă imobil	Număr cadastral	Nr. CF	Suprafață măsurată	Intravilan / extra.(I/E)	Nr. top.	Nr. tarla	Nr. parcelă	Categorie folosință	Suprafață parcelă	Identificator construcție	Cod grupă destinație	Suprafață construită	Nr. niveluri	Nr. CF	Constr. cu acte (DA/NU)
7	Tarla: 64, Parcela: 307			1400	E		64	307	F	1400						

2. PROPRIETATEA / POSESIA												
Titularul dreptului / posesiei			Data nașterii / CUI	Domiciliu / Sediu	Cota parte	Identificator entitate asociată	Cotă parte teren UI	Mod de dobândire	Act juridic			Obs. privitoare la proprietar
Nume / Denumire	Inițiala tatălui	Prenume							Tip act	Nr. act / data	Emitent	
ALBERT		IRMA			1/1	7		Reconstituire	act administrativ	32881 / 20.07.1998	CJSDAPT	Lipsa CNP.
HODGYAI		BERTA										Lipsa CNP.
HODGYAI		ILONA										Lipsa CNP.
HODGYAI		MOISA										Lipsa CNP.
NEMES		AGNES										Lipsa CNP.

3. SARCINI / DEZMEMBRĂMINTE												
Titular			Data nașterii / CUI	Domiciliu / Sediul	Tipul sarcinii sau al dezmembrămintelor dreptului de proprietate	Cota parte	Identificator entitate asociată	Act juridic			Valoare ipotecă	Tip monedă
Nume / Denumire	Inițiala tatălui	Prenume						Tip act	Nr. act / data	Emitent		
-	-	-	-	-	-	-	-	-	-	-	-	-

4. NOTĂRI, PROCESE, INTERDICȚII					5. OBSERVAȚII			
Tipul notării	Tip act	Nr. act / data	Emitent	Identificator entitate asociată	Imobil împrejmuit / neîmprejmuit	Imobil contestat / necontestat	Alte observații	
-	-	-	-	-	Neîmprejmuit		Datele cadastrale evidenciate în titlul de proprietate sunt obținute din proiectul de parcelare realizat pentru această zonă, în care s-a realizat o numerotare proprie a tarlalelor și a parcelelor, ignorând informațiile din planurile cadastrale. În titlul de proprietate este trecută tarla 3, imobilul se afla în tarla cadastrală 64 din comuna Feliceni.	



## REGISTRUL CADASTRAL AL IMOBILELOR

ANEXA Nr. 2

UAT Feliceni  
Zonă cooperativizată/necooperativizată (Co)

Sector cadastral nr. 112

1. DESCRIEREA IMOBILULUI																
DATE TEREN											DATE CONSTRUCȚII					
Identificator teren	Adresă imobil	Număr cadastral	Nr. CF	Suprafață măsurată	Intravilan / extra.(I/E)	Nr. top.	Nr. tarla	Nr. parcelă	Categorie folosință	Suprafață parcelă	Identificator construcție	Cod grupă destinație	Suprafață construită	Nr. niveluri	Nr. CF	Constr. cu acte (DA/NU)
8	Tarla: 64, Parcela: 308			1400	E		64	308	F	1400						

2. PROPRIETATEA / POSESIA												
Titularul dreptului / posesiei			Data nașterii / CUI	Domiciliu / Sediu	Cota parte	Identificator entitate asociată	Cotă parte teren UI	Mod de dobândire	Act juridic			Obs. privitoare la proprietar
Nume / Denumire	Inițiala tatălui	Prenume							Tip act	Nr. act / data	Emitent	
MUREȘAN		ELVIRA			1/1	8		Reconstituire	act administrativ	35036 / 12.02.1999	CJSDAPT	Lipsa CNP.
VISAN		ILONA										Lipsa CNP.
VLĂDESCU		PARASCHIVA										Lipsa CNP.

3. SARCINI / DEZMEMBRĂMINTE												
Titular			Data nașterii / CUI	Domiciliu / Sediul	Tipul sarcinii sau al dezmembrămintelor dreptului de proprietate	Cota parte	Identificator entitate asociată	Act juridic			Valoare ipotecă	Tip monedă
Nume / Denumire	Inițiala tatălui	Prenume						Tip act	Nr. act / data	Emitent		
-	-	-	-	-	-	-	-	-	-	-	-	-

4. NOTĂRI, PROCESE, INTERDICȚII					5. OBSERVAȚII		
Tipul notării	Tip act	Nr. act / data	Emitent	Identificator entitate asociată	Imobil împrejmuit / neîmprejmuit	Imobil contestat / necontestat	Alte observații
-	-	-	-	-	Neîmprejmuit		Datele cadastrale evidenciate în titlul de proprietate sunt obținute din proiectul de parcelare realizat pentru această zonă, în care s-a realizat o numerotare proprie a tarlalelor și a parcelelor, ignorând informațiile din planurile cadastrale. În titlul de proprietate este trecută tarla 3, imobilul se afla în tarla cadastrală 64 din comuna Feliceni.



*Handwritten signature in blue ink.*





## REGISTRUL CADASTRAL AL IMOBILELOR

ANEXA Nr. 2

UAT Feliceni  
Zonă cooperativizată/necooperativizată (Co)

Sector cadastral nr. 112

1. DESCRIEREA IMOBILULUI																
DATE TEREN											DATE CONSTRUCȚII					
Identificator teren	Adresă imobil	Număr cadastral	Nr. CF	Suprafața măsurată	Intravilan / extra.(I/E)	Nr. top.	Nr. tarla	Nr. parcelă	Categorie folosință	Suprafața parcelă	Identificator construcție	Cod grupă destinație	Suprafața construită	Nr. niveluri	Nr. CF	Constr. cu acte (DA/NU)
9	Tarla: 64, Parcela: 309			1400	E		64	309	F	1400						

2. PROPRIETATEA / POSESIA												
Titularul dreptului / posesiei			Data nașterii / CUI	Domiciliu / Sediul	Cota parte	Identificator entitate asociată	Cotă parte teren UI	Mod de dobândire	Act juridic			Obs. privitoare la proprietar
Nume / Denumire	Inițiala tatălui	Prenume							Tip act	Nr. act / data	Emitent	
ANTAL		ÂRPĂD			1/1	9		Reconstituire	act administrativ	24570 / 20.08.1996	CJSDAPT	Lipsa CNP.

3. SARCINI / DEZMEMBRĂMINTE												
Titular			Data nașterii / CUI	Domiciliu / Sediul	Tipul sarcinii sau al dezmembrămintelor dreptului de proprietate	Cota parte	Identificator entitate asociată	Act juridic			Valoare ipotecă	Tip monedă
Nume / Denumire	Inițiala tatălui	Prenume						Tip act	Nr. act / data	Emitent		
-	-	-	-	-	-	-	-	-	-	-	-	-

4. NOTĂRI, PROCESE, INTERDICȚII					5. OBSERVAȚII		
Tipul notării	Tip act	Nr. act / data	Emitent	Identificator entitate asociată	Imobil împrumut / neîmprumut	Imobil contestat / necontestat	Alte observații
-	-	-	-	-	Neîmprumut		Datele cadastrale evidenciate în titlul de proprietate sunt obținute din proiectul de parcelare realizat pentru această zonă, în care s-a realizat o numerotare proprie a tarlalelor și a parcelelor, ignorând informațiile din planurile cadastrale. În titlul de proprietate este trecută tarla 3, imobilul se află în tarla 64 din comuna Feliceni.



*[Handwritten signature]*



## REGISTRUL CADASTRAL AL IMOBILELOR

ANEXA Nr. 2

UAT Feliceni  
Zonă cooperativizată/necooperativizată (Co)

Sector cadastral nr. 112

1. DESCRIEREA IMOBILULUI																
DATE TEREN											DATE CONSTRUCȚII					
Identificator teren	Adresă imobil	Număr cadastral	Nr. CF	Suprafață măsurată	Intravilan / extra.(I/E)	Nr. top.	Nr. tarla	Nr. parcelă	Categorie folosință	Suprafață parcelă	Identificator construcție	Cod grupă destinație	Suprafață construită	Nr. niveluri	Nr. CF	Constr. cu acte (DA/NU)
10	Tarla: 64, Parcela: 310			1400	E		64	310	F	1400						

2. PROPRIETATEA / POSESIA													
Titularul dreptului / posesiei			Data nașterii / CUI	Domiciliu / Sediul	Cota parte	Identificator entitate asociată	Cotă parte teren UI	Mod de dobândire	Act juridic			Obs. privitoare la proprietar	
Nume / Denumire	Inițiala tatălui	Prenume							Tip act	Nr. act / data	Emitent		
SÓS	I.	JÓZSEF			1/1	10		Reconstituire	act administrativ	24565 / 19.08.1996	CJSDAPT	Lipsa CNP.	

3. SARCINI / DEZMEMBRĂMINTE												
Titular			Data nașterii / CUI	Domiciliu / Sediul	Tipul sarcinii sau al dezmembrămintelor dreptului de proprietate	Cota parte	Identificator entitate asociată	Act juridic			Valoare ipotecă	Tip monedă
Nume / Denumire	Inițiala tatălui	Prenume						Tip act	Nr. act / data	Emitent		
-	-	-	-	-	-	-	-	-	-	-	-	-

4. NOTĂRI, PROCESE, INTERDICȚII					5. OBSERVAȚII		
Tipul notării	Tip act	Nr. act / data	Emitent	Identificator entitate asociată	Imobil împrumut / neîmprumut	Imobil contestat / necontestat	Alte observații
-	-	-	-	-	Neîmprumut		Datele cadastrale evidenciate în titlul de proprietate sunt obținute din proiectul de parcelare realizat pentru această zonă, în care s-a realizat o numerotare proprie a tarlalelor și a parcelelor, ignorând informațiile din planurile cadastrale. În titlul de proprietate este trecută tarla 3, imobilul se află în tarla 64 din comuna Feliceni.



*[Handwritten signature]*



## REGISTRUL CADASTRAL AL IMOBILELOR

ANEXA Nr. 2

UAT Feliceni  
Zonă cooperativizată/necooperativizată (Co)

Sector cadastral nr. 112

1. DESCRIEREA IMOBILULUI																
DATE TEREN											DATE CONSTRUCȚII					
Identificator teren	Adresă imobil	Număr cadastral	Nr. CF	Suprafață măsurată	Intravilan / extra.(I/E)	Nr. top.	Nr. tarla	Nr. parcelă	Categorie folosință	Suprafață parcelă	Identificator construcție	Cod grupă destinație	Suprafață construită	Nr. niveluri	Nr. CF	Constr. cu acte (DA/NU)
11	Tarla: 64, Parcela: 311			1400	E		64	311	F	1400						

2. PROPRIETATEA / POSESIA												
Titularul dreptului / posesiei			Data nașterii / CUI	Domiciliu / Sediul	Cota parte	Identificator entitate asociată	Cotă parte teren UI	Mod de dobândire	Act juridic			Obs. privitoare la proprietar
Nume / Denumire	Inițiala tatălui	Prenume							Tip act	Nr. act / data	Emitent	
NÉMET	J.	BERTA			1/1	11		Reconstituire	act administrativ	32878 / 15.07.1998	CJSDAPT	Lipsa CNP.

3. SARCINI / DEZMEMBRĂMINTE												
Titular			Data nașterii / CUI	Domiciliu / Sediul	Tipul sarcinii sau al dezmembrămintelor dreptului de proprietate	Cota parte	Identificator entitate asociată	Act juridic			Valoare ipotecă	Tip monedă
Nume / Denumire	Inițiala tatălui	Prenume						Tip act	Nr. act / data	Emitent		
-	-	-	-	-	-	-	-	-	-	-	-	-

4. NOTĂRI, PROCESE, INTERDICȚII					5. OBSERVAȚII		
Tipul notării	Tip act	Nr. act / data	Emitent	Identificator entitate asociată	Imobil împrejmuit / neîmprejmuit	Imobil contestat / necontestat	Alte observații
-	-	-	-	-	Neîmprejmuit		Datele cadastrale evidenciate în titlul de proprietate sunt obținute din proiectul de parcelare realizat pentru această zonă, în care s-a realizat o numerotare proprie a tarlalelor și a parcelelor, ignorând informațiile din planurile cadastrale. În titlul de proprietate este trecută tarla 3, imobilul se află în tarla 64 din comuna Feliceni.



## REGISTRUL CADASTRAL AL IMOBILELOR

ANEXA Nr. 2

UAT Feliceni  
Zonă cooperativizată/necooperativizată (Co)

Sector cadastral nr. 112

1. DESCRIEREA IMOBILULUI																
DATE TEREN											DATE CONSTRUCȚII					
Identificator teren	Adresă imobil	Număr cadastral	Nr. CF	Suprafață măsurată	Intravilan / extra.(I/E)	Nr. top.	Nr. tarla	Nr. parcelă	Categorie folosință	Suprafață parcelă	Identificator construcție	Cod grupă destinație	Suprafață construită	Nr. niveluri	Nr. CF	Constr. cu acte (DA/NU)
12	Tarla: 64, Parcela: 312			1400	E		64	312	F	1400						

2. PROPRIETATEA / POSESIA												
Titularul dreptului / posesiei			Data nașterii / CUI	Domiciliu / Sediul	Cota parte	Identificator entitate asociată	Cotă parte teren UI	Mod de dobândire	Act juridic			Obs. privitoare la proprietar
Nume / Denumire	Inițiala tatălui	Prenume							Tip act	Nr. act / data	Emitent	
NÉMETH		ROZÁLIA			1/1	12		Reconstituire	act administrativ	36102 / 07.05.1999	CJSDAPT	Lipsa CNP.
SÓS		ELENA										Lipsa CNP.

3. SARCINI / DEZMEMBRĂMINTE												
Titular			Data nașterii / CUI	Domiciliu / Sediul	Tipul sarcinii sau al dezmembrămintelor dreptului de proprietate	Cota parte	Identificator entitate asociată	Act juridic			Valoare ipotecă	Tip monedă
Nume / Denumire	Inițiala tatălui	Prenume						Tip act	Nr. act / data	Emitent		
-	-	-	-	-	-	-	-	-	-	-	-	-

4. NOTĂRI, PROCESE, INTERDICȚII						5. OBSERVAȚII		
Tipul notării	Tip act	Nr. act / data	Emitent	Identificator entitate asociată	Imobil împrejmuit / neîmprejmuit	Imobil contestat / necontestat	Alte observații	
-	-	-	-	-	Neîmprejmuit		Datele cadastrale evidenciate în titlul de proprietate sunt obținute din proiectul de parcelare realizat pentru această zonă, în care s-a realizat o numerotare proprie a tarlalelor și a parcelelor, ignorând informațiile din planurile cadastrale. În titlul de proprietate este trecută tarla 3, imobilul se afla în tarla 64 din comuna Feliceni.	



*Handwritten signature in blue ink.*



## REGISTRUL CADASTRAL AL IMOBILELOR

ANEXA Nr. 2

UAT Feliceni  
Zonă cooperativizată/necooperativizată (Co)

Sector cadastral nr. 112

1. DESCRIEREA IMOBILULUI																
DATE TEREN											DATE CONSTRUCȚII					
Identificator teren	Adresă imobil	Număr cadastral	Nr. CF	Suprafață măsurată	Intravilan / extra.(I/E)	Nr. top.	Nr. tarla	Nr. parcelă	Categorie folosință	Suprafață parcelă	Identificator construcție	Cod grupă destinație	Suprafață construită	Nr. niveluri	Nr. CF	Constr. cu acte (DA/NU)
13	Tarla: 64, Parcela: 313			1400	E		64	313	F	1400						

2. PROPRIETATEA / POSESIA												
Titularul dreptului / posesiei			Data nașterii / CUI	Domiciliu / Sediu	Cota parte	Identificator entitate asociată	Cotă parte teren UI	Mod de dobândire	Act juridic			Obs. privitoare la proprietar
Nume / Denumire	Inițiala tatălui	Prenume							Tip act	Nr. act / data	Emitent	
ORBÁN-BAKK		ALBERT			1/1	13		Reconstituire	act administrativ	32880 / 20.07.1998	CJSDAPT	Lipsa CNP.
ORBÁN-BAKK		ALEXE										Lipsa CNP.
ORBÁN-BAKK		PETRU										Lipsa CNP.

3. SARCINI / DEZMEMBRĂMINTE												
Titular			Data nașterii / CUI	Domiciliu / Sediul	Tipul sarcinii sau al dezmembrămintelor dreptului de proprietate	Cota parte	Identificator entitate asociată	Act juridic			Valoare ipotecă	Tip monedă
Nume / Denumire	Inițiala tatălui	Prenume						Tip act	Nr. act / data	Emitent		
-	-	-	-	-	-	-	-	-	-	-	-	-

4. NOTĂRI, PROCESE, INTERDICȚII						5. OBSERVAȚII		
Tipul notării	Tip act	Nr. act / data	Emitent	Identificator entitate asociată	Imobil împrejmuit / neîmprejmuit	Imobil contestat / necontestat	Alte observații	
-	-	-	-	-	Neîmprejmuit		Datele cadastrale evidenciate în titlul de proprietate sunt obținute din proiectul de parcelare realizat pentru această zonă, în care s-a realizat o numerotare proprie a tarlărilor și a parcelelor, ignorând informațiile din planurile cadastrale. În titlul de proprietate este trecută tarla 3, imobilul se afla în tarla cadastrală 64 din comuna Feliceni.	



*Handwritten signature in blue ink.*



## REGISTRUL CADASTRAL AL IMOBILELOR

ANEXA Nr. 2

UAT Feliceni  
Zonă cooperativizată/necooperativizată (Co)

Sector cadastral nr. 112

1. DESCRIEREA IMOBILULUI																
DATE TEREN											DATE CONSTRUCȚII					
Identificator teren	Adresă imobil	Număr cadastral	Nr. CF	Suprafața măsurată	Intravilan / extra.(I/E)	Nr. top.	Nr. tarla	Nr. parcelă	Categorie folosință	Suprafața parcelă	Identificator construcție	Cod grupă destinație	Suprafața construită	Nr. niveluri	Nr. CF	Constr. cu acte (DA/NU)
14	Tarla: 64, Parcela: 314			1400	E		64	314	F	1400						

2. PROPRIETATEA / POSESIA												
Titularul dreptului / posesiei			Data nașterii / CUI	Domiciliu / Sediul	Cota parte	Identificator entitate asociată	Cotă parte teren UI	Mod de dobândire	Act juridic			Obs. privitoare la proprietar
Nume / Denumire	Inițiala tatălui	Prenume							Tip act	Nr. act / data	Emitent	
ANTAL	S.	JÓZSEF			1/1	14		Reconstituire	act administrativ	32877 / 15.07.1998	CJSDAPT	Lipsa CNP.

3. SARCINI / DEZMEMBRĂMINTE												
Titular			Data nașterii / CUI	Domiciliu / Sediul	Tipul sarcinii sau al dezmembrămintelor dreptului de proprietate	Cota parte	Identificator entitate asociată	Act juridic			Valoare ipotecă	Tip monedă
Nume / Denumire	Inițiala tatălui	Prenume						Tip act	Nr. act / data	Emitent		
-	-	-	-	-	-	-	-	-	-	-	-	-

4. NOTĂRI, PROCESE, INTERDICȚII					5. OBSERVAȚII		
Tipul notării	Tip act	Nr. act / data	Emitent	Identificator entitate asociată	Imobil împrejmuit / neîmprejmuit	Imobil contestat / necontestat	Alte observații
-	-	-	-	-	Neîmprejmuit		Datele cadastrale evidenciate în titlul de proprietate sunt obținute din proiectul de parcelare realizat pentru această zonă, în care s-a realizat o numerotare proprie a tarlalelor și a parcelelor, ignorând informațiile din planurile cadastrale. În titlul de proprietate este trecută tarla 3, imobilul se află în tarla 64 din comuna Feliceni.





## REGISTRUL CADASTRAL AL IMOBILELOR

ANEXA Nr. 2

UAT Feliceni  
Zonă cooperativizată/necooperativizată (Co)

Sector cadastral nr. 112

1. DESCRIEREA IMOBILULUI																
DATE TEREN											DATE CONSTRUCȚII					
Identificator teren	Adresă imobil	Număr cadastral	Nr. CF	Suprafață măsurată	Intravilan / extra.(I/E)	Nr. top.	Nr. tarla	Nr. parcelă	Categorie folosință	Suprafață parcelă	Identificator construcție	Cod grupă destinație	Suprafață construită	Nr. niveluri	Nr. CF	Constr. cu acte (DA/NU)
15	Tarla: 64, Parcela: 315			1400	E		64	315	F	1400						

2. PROPRIETATEA / POSESIA													
Titularul dreptului / posesiei			Data nașterii / CUI	Domiciliu / Sediul	Cota parte	Identificator entitate asociată	Cotă parte teren UI	Mod de dobândire	Act juridic			Obs. privitoare la proprietar	
Nume / Denumire	Inițiala tatălui	Prenume							Tip act	Nr. act / data	Emitent		
ANTAL	S.	SÂNDOR JUN.			1/1	15		Reconstituire	act administrativ	35833 / 19.03.1999	CJSDAPT	Lipsa CNP.	

3. SARCINI / DEZMEMBRĂMINTE													
Titular			Data nașterii / CUI	Domiciliu / Sediul	Tipul sarcinii sau al dezmembrămintelor dreptului de proprietate	Cota parte	Identificator entitate asociată	Act juridic			Valoare ipotecă	Tip monedă	
Nume / Denumire	Inițiala tatălui	Prenume						Tip act	Nr. act / data	Emitent			
-	-	-	-	-	-	-	-	-	-	-	-	-	

4. NOTĂRI, PROCESE, INTERDICȚII					5. OBSERVAȚII		
Tipul notării	Tip act	Nr. act / data	Emitent	Identificator entitate asociată	Imobil împrejmuit / neîmprejmuit	Imobil contestat / necontestat	Alte observații
-	-	-	-	-	Neîmprejmuit		Datele cadastrale evidenciate în titlul de proprietate sunt obținute din proiectul de parcelare realizat pentru această zonă, în care s-a realizat o numerotare proprie a tarlalelor și a parcelelor, ignorând informațiile din planurile cadastrale. În titlul de proprietate este trecută tarla 3, imobilul se află în tarla 64 din comuna Feliceni.



*[Handwritten signature]*



## REGISTRUL CADASTRAL AL IMOBILELOR

ANEXA Nr. 2

UAT Feliceni  
Zonă cooperativizată/necooperativizată (Co)

Sector cadastral nr. 112

1. DESCRIEREA IMOBILULUI																
DATE TEREN											DATE CONSTRUCȚII					
Identificator teren	Adresă imobil	Număr cadastral	Nr. CF	Suprafață măsurată	Intravilan / extra.(I/E)	Nr. top.	Nr. tarla	Nr. parcelă	Categorie folosință	Suprafață parcelă	Identificator construcție	Cod grupă destinație	Suprafață construită	Nr. niveluri	Nr. CF	Constr. cu acte (DA/NU)
16	Tarla: 64, Parcela: 1640/316			1400	E		64	1640/316	A	1400						

2. PROPRIETATEA / POSESIA													
Titularul dreptului / posesiei			Data nașterii / CUI	Domiciliu / Sediul	Cota parte	Identificator entitate asociată	Cotă parte teren UI	Mod de dobândire	Act juridic			Obs. privitoare la proprietar	
Nume / Denumire	Inițiala tatălui	Prenume							Tip act	Nr. act / data	Emitent		
SZENTE		ERZSEBET		Loc. Oteni, Nr.74, Jud. HARGHITA	1/1	16		Reconstituire	act administrativ	PVPP 1464 / 26.10.2018	COM. FELICENI	Proprietar decedat. Lipsa CNP.	

3. SARCINI / DEZMEMBRĂMINTE													
Titular			Data nașterii / CUI	Domiciliu / Sediul	Tipul sarcinii sau al dezmembrămintelor dreptului de proprietate	Cota parte	Identificator entitate asociată	Act juridic			Valoare ipotecă	Tip monedă	
Nume / Denumire	Inițiala tatălui	Prenume						Tip act	Nr. act / data	Emitent			
-	-	-	-	-	-	-	-	-	-	-	-	-	

4. NOTĂRI, PROCESE, INTERDICȚII					5. OBSERVAȚII		
Tipul notării	Tip act	Nr. act / data	Emitent	Identificator entitate asociată	Imobil împrejmuit / neîmprejmuit	Imobil contestat / necontestat	Alte observații
-	-	-	-	-	Neîmprejmuit		



## REGISTRUL CADASTRAL AL IMOBILELOR

ANEXA Nr. 2

UAT Feliceni  
Zonă cooperativizată/necooperativizată (Co)

Sector cadastral nr. 112

1. DESCRIEREA IMOBILULUI																
DATE TEREN											DATE CONSTRUCȚII					
Identificator teren	Adresă imobil	Număr cadastral	Nr. CF	Suprafață măsurată	Intravilan / extra.(I/E)	Nr. top.	Nr. tarla	Nr. parcelă	Categorie folosință	Suprafață parcelă	Identificator construcție	Cod grupă destinație	Suprafață construită	Nr. niveluri	Nr. CF	Constr. cu acte (DA/NU)
17	Tarla: 64, Parcela: 317			700	E		64	317	F	700						

2. PROPRIETATEA / POSESIA												
Titularul dreptului / posesiei			Data nașterii / CUI	Domiciliu / Sediul	Cota parte	Identificator entitate asociată	Cotă parte teren UI	Mod de dobândire	Act juridic			Obs. privitoare la proprietar
Nume / Denumire	Inițiala tatălui	Prenume							Tip act	Nr. act / data	Emitent	
ORBÂN	F.	FERENC			1/1	17		Reconstituire	act administrativ	32869 / 13.07.1998	CJSDAPT	Lipsa CNP.

3. SARCINI / DEZMEMBRĂMINTE												
Titular			Data nașterii / CUI	Domiciliu / Sediul	Tipul sarcinii sau al dezmembrămintelor dreptului de proprietate	Cota parte	Identificator entitate asociată	Act juridic			Valoare ipotecă	Tip monedă
Nume / Denumire	Inițiala tatălui	Prenume						Tip act	Nr. act / data	Emitent		
-	-	-	-	-	-	-	-	-	-	-	-	-

4. NOTĂRI, PROCESE, INTERDICȚII					5. OBSERVAȚII		
Tipul notării	Tip act	Nr. act / data	Emitent	Identificator entitate asociată	Imobil împrumut / neîmprumut	Imobil contestat / necontestat	Alte observații
-	-	-	-	-	Neîmprumut		Datele cadastrale evidenciate în titlul de proprietate sunt obținute din proiectul de parcelare realizat pentru această zonă, în care s-a realizat o numerotare proprie a tarlalelor și a parcelelor, ignorând informațiile din planurile cadastrale. În titlul de proprietate este trecută tarla 3, imobilul se află în tarla 64 din comuna Feliceni.



*Handwritten signature in blue ink.*



## REGISTRUL CADASTRAL AL IMOBILELOR

ANEXA Nr. 2

UAT Feliceni  
Zonă cooperativizată/necooperativizată (Co)

Sector cadastral nr. 112

## 1. DESCRIEREA IMOBILULUI

DATE TEREN											DATE CONSTRUCȚII					
Identificator teren	Adresă imobil	Număr cadastral	Nr. CF	Suprafața măsurată	Intravilan / extra.(I/E)	Nr. top.	Nr. tarla	Nr. parcelă	Categorie folosință	Suprafața parcelă	Identificator construcție	Cod grupă destinație	Suprafața construită	Nr. niveluri	Nr. CF	Constr. cu acte (DA/NU)
18	Tarla: 64, Parcela: 318			700	E		64	318	F	700						

## 2. PROPRIETATEA / POSESIA

Titularul dreptului / posesiei			Data nașterii / CUI	Domiciliu / Sediul	Cota parte	Identificator entitate asociată	Cotă parte teren UI	Mod de dobândire	Act juridic			Obs. privitoare la proprietar
Nume / Denumire	Inițiala tatălui	Prenume							Tip act	Nr. act / data	Emitent	
SZENTE	A.	BLASIU			1/1	18		Reconstituire	act administrativ	24561 / 16.08.1996	CJSDAPT	Lipsa CNP.

## 3. SARCINI / DEZMEMBRĂMINTE

Titular			Data nașterii / CUI	Domiciliu / Sediul	Tipul sarcinii sau al dezmembrămintelor dreptului de proprietate	Cota parte	Identificator entitate asociată	Act juridic			Valoare ipotecă	Tip monedă
Nume / Denumire	Inițiala tatălui	Prenume						Tip act	Nr. act / data	Emitent		
-	-	-	-	-	-	-	-	-	-	-	-	-

## 4. NOTĂRI, PROCESE, INTERDICȚII

Tipul notării	Tip act	Nr. act / data	Emitent	Identificator entitate asociată
-	-	-	-	-

## 5. OBSERVAȚII

Imobil împrumuit / neîmprumuit	Imobil contestat / necontestat	Alte observații
Neîmprumuit		Datele cadastrale evidenciate în titlul de proprietate sunt obținute din proiectul de parcelare realizat pentru această zonă, în care s-a realizat o numerotare proprie a tarlalelor și a parcelelor, ignorând informațiile din planurile cadastrale. În titlul de proprietate este trecută tarla 3, imobilul se află în tarla 64 din comuna Feliceni.



Handwritten signature in blue ink.



## REGISTRUL CADASTRAL AL IMOBILELOR

ANEXA Nr. 2

UAT Feliceni  
Zonă cooperativizată/necooperativizată (Co)

Sector cadastral nr. 112

1. DESCRIEREA IMOBILULUI																
DATE TEREN											DATE CONSTRUCȚII					
Identificator teren	Adresă imobil	Număr cadastral	Nr. CF	Suprafață măsurată	Intravilan / extra.(I/E)	Nr. top.	Nr. tarla	Nr. parcelă	Categorie folosință	Suprafață parcelă	Identificator construcție	Cod grupă destinație	Suprafață construită	Nr. niveluri	Nr. CF	Constr. cu acte (DA/NU)
19	Tarla: 64, Parcela: 319			1400	E		64	319	F	1400						

2. PROPRIETATEA / POSESIA												
Titularul dreptului / posesiei			Data nașterii / CUI	Domiciliu / Sediul	Cota parte	Identificator entitate asociată	Cotă parte teren UI	Mod de dobândire	Act juridic			Obs. privitoare la proprietar
Nume / Denumire	Inițiala tatălui	Prenume							Tip act	Nr. act / data	Emitent	
DOBAI		MĂRIA			1/1	19		Reconstituire	act administrativ	35832 / 18.03.1999	CJSDAPT	Lipsa CNP.
NÉMET		ÁRON										Lipsa CNP.
NÉMET		DÉNES										Lipsa CNP.
NEMETH		FRANCISC										Lipsa CNP.

3. SARCINI / DEZMEMBRĂMINTE												
Titular			Data nașterii / CUI	Domiciliu / Sediul	Tipul sarcinii sau al dezmembrămintelor dreptului de proprietate	Cota parte	Identificator entitate asociată	Act juridic			Valoare ipotecă	Tip monedă
Nume / Denumire	Inițiala tatălui	Prenume						Tip act	Nr. act / data	Emitent		
-	-	-	-	-	-	-	-	-	-	-	-	-

4. NOTĂRI, PROCESE, INTERDICȚII					5. OBSERVAȚII			
Tipul notării	Tip act	Nr. act / data	Emitent	Identificator entitate asociată	Imobil împrejmuit / neîmprejmuit	Imobil contestat / necontestat	Alte observații	
-	-	-	-	-	Neîmprejmuit		Datele cadastrale evidenciate în titlul de proprietate sunt obținute din proiectul de parcelare realizat pentru această zonă, în care s-a realizat o numerotare proprie a tarlalelor și a parcelelor, ignorând informațiile din planurile cadastrale. În titlul de proprietate este trecută tarla 3, imobilul se afla în tarla cadastrală 64 din comuna Feliceni.	



## REGISTRUL CADASTRAL AL IMOBILELOR

ANEXA Nr. 2

UAT Feliceni  
Zonă cooperativizată/necooperativizată (Co)

Sector cadastral nr. 112

1. DESCRIEREA IMOBILULUI																
DATE TEREN											DATE CONSTRUCȚII					
Identificator teren	Adresă imobil	Număr cadastral	Nr. CF	Suprafață măsurată	Intravilan / extra.(I/E)	Nr. top.	Nr. tarla	Nr. parcelă	Categorie folosință	Suprafață parcelă	Identificator construcție	Cod grupă destinație	Suprafață construită	Nr. niveluri	Nr. CF	Constr. cu acte (DA/NU)
20	Tarla: 64, Parcela: 320			1400	E		64	320	F	1400						

2. PROPRIETATEA / POSESIA												
Titularul dreptului / posesiei			Data nașterii / CUI	Domiciliu / Sediul	Cota parte	Identificator entitate asociată	Cotă parte teren UI	Mod de dobândire	Act juridic			Obs. privitoare la proprietar
Nume / Denumire	Inițiala tatălui	Prenume							Tip act	Nr. act / data	Emitent	
NÉMETH		ROZÁLIA			1/1	20		Reconstituire	act administrativ	36102 / 07.05.1999	CJSDAPT	Lipsa CNP.
SÓS		ELENA										Lipsa CNP.

3. SARCINI / DEZMEMBRĂMINTE												
Titular			Data nașterii / CUI	Domiciliu / Sediul	Tipul sarcinii sau al dezmembrămintelor dreptului de proprietate	Cota parte	Identificator entitate asociată	Act juridic			Valoare ipotecă	Tip monedă
Nume / Denumire	Inițiala tatălui	Prenume						Tip act	Nr. act / data	Emitent		
-	-	-	-	-	-	-	-	-	-	-	-	-

4. NOTĂRI, PROCESE, INTERDICȚII						5. OBSERVAȚII		
Tipul notării	Tip act	Nr. act / data	Emitent	Identificator entitate asociată	Imobil împrejmuit / neîmprejmuit	Imobil contestat / necontestat	Alte observații	
-	-	-	-	-	Neîmprejmuit		Datele cadastrale evidenciate în titlul de proprietate sunt obținute din proiectul de parcelare realizat pentru această zonă, în care s-a realizat o numerotare proprie a tarlalelor și a parcelelor, ignorând informațiile din planurile cadastrale. În titlul de proprietate este trecută tarla 3, imobilul se afla în tarla 64 din comuna Feliceni.	



*[Handwritten signature]*





## REGISTRUL CADASTRAL AL IMOBILELOR

ANEXA Nr. 2

UAT Feliceni  
Zonă cooperativizată/necooperativizată (Co)

Sector cadastral nr. 112

## 1. DESCRIEREA IMOBILULUI

DATE TEREN											DATE CONSTRUCȚII					
Identificator teren	Adresă imobil	Număr cadastral	Nr. CF	Suprafață măsurată	Intravilan / extra.(I/E)	Nr. top.	Nr. tarla	Nr. parcelă	Categorie folosință	Suprafață parcelă	Identificator construcție	Cod grupă destinație	Suprafață construită	Nr. niveluri	Nr. CF	Constr. cu acte (DA/NU)
21	Tarla: 64, Parcela: 322			2800	E		64	322	F	2800						

## 2. PROPRIETATEA / POSESIA

Titularul dreptului / posesiei			Data nașterii / CUI	Domiciliu / Sediul	Cota parte	Identificator entitate asociată	Cotă parte teren UI	Mod de dobândire	Act juridic			Obs. privitoare la proprietar
Nume / Denumire	Inițiala tatălui	Prenume							Tip act	Nr. act / data	Emitent	
NÉMETH	I.	ISTVÁN			1/1	21		Reconstituire	act administrativ	24572 / 21.08.1996	CJSDAPT	Lipsa CNP.

## 3. SARCINI / DEZMEMBRĂMINTE

Titular			Data nașterii / CUI	Domiciliu / Sediul	Tipul sarcinii sau al dezmembrămintelor dreptului de proprietate	Cota parte	Identificator entitate asociată	Act juridic			Valoare ipotecă	Tip monedă
Nume / Denumire	Inițiala tatălui	Prenume						Tip act	Nr. act / data	Emitent		
-	-	-	-	-	-	-	-	-	-	-	-	-

## 4. NOTĂRI, PROCESE, INTERDICȚII

Tipul notării	Tip act	Nr. act / data	Emitent	Identificator entitate asociată
-	-	-	-	-

## 5. OBSERVAȚII

Imobil împrejmuit / neîmprejmuit	Imobil contestat / necontestat	Alte observații
Neîmprejmuit		Datele cadastrale evidenciate în titlul de proprietate sunt obținute din proiectul de parcelare realizat pentru această zonă, în care s-a realizat o numerotare proprie a tarlalelor și a parcelelor, ignorând informațiile din planurile cadastrale. În titlul de proprietate este trecută tarla 3, imobilul se află în tarla 64 din comuna Feliceni.



## REGISTRUL CADASTRAL AL IMOBILELOR

ANEXA Nr. 2

UAT Feliceni  
Zonă cooperativizată/necooperativizată (Co)

Sector cadastral nr. 112

1. DESCRIEREA IMOBILULUI																
DATE TEREN											DATE CONSTRUCȚII					
Identificator teren	Adresă imobil	Număr cadastral	Nr. CF	Suprafață măsurată	Intravilan / extra.(I/E)	Nr. top.	Nr. tarla	Nr. parcelă	Categorie folosință	Suprafață parcelă	Identificator construcție	Cod grupă destinație	Suprafață construită	Nr. niveluri	Nr. CF	Constr. cu acte (DA/NU)
22	Tarla: 64, Parcela: 323			1400	E		64	323	F	1400						

2. PROPRIETATEA / POSESIA												
Titularul dreptului / posesiei			Data nașterii / CUI	Domiciliu / Sediul	Cota parte	Identificator entitate asociată	Cotă parte teren UI	Mod de dobândire	Act juridic			Obs. privitoare la proprietar
Nume / Denumire	Inițiala tatălui	Prenume							Tip act	Nr. act / data	Emitent	
NÉMET	B.	BALÁZS SÁNDOR			1/1	22		Reconstituire	act administrativ	35829 / 18.03.1999	CJSDAPT	Lipsa CNP.

3. SARCINI / DEZMEMBRĂMINTE												
Titular			Data nașterii / CUI	Domiciliu / Sediul	Tipul sarcinii sau al dezmembrămintelor dreptului de proprietate	Cota parte	Identificator entitate asociată	Act juridic			Valoare ipotecă	Tip monedă
Nume / Denumire	Inițiala tatălui	Prenume						Tip act	Nr. act / data	Emitent		
-	-	-	-	-	-	-	-	-	-	-	-	-

4. NOTĂRI, PROCESE, INTERDICȚII					5. OBSERVAȚII		
Tipul notării	Tip act	Nr. act / data	Emitent	Identificator entitate asociată	Imobil împrejmuit / neîmprejmuit	Imobil contestat / necontestat	Alte observații
-	-	-	-	-	Neîmprejmuit		Datele cadastrale evidenciate în titlul de proprietate sunt obținute din proiectul de parcelare realizat pentru această zonă, în care s-a realizat o numerotare proprie a tarlalelor și a parcelelor, ignorând informațiile din planurile cadastrale. În titlul de proprietate este trecută tarla 3, imobilul se află în tarla 64 din comuna Feliceni.



## REGISTRUL CADASTRAL AL IMOBILELOR

ANEXA Nr. 2

UAT Feliceni  
Zonă cooperativizată/necooperativizată (Co)

Sector cadastral nr. 112

1. DESCRIEREA IMOBILULUI																
DATE TEREN											DATE CONSTRUCȚII					
Identificator teren	Adresă imobil	Număr cadastral	Nr. CF	Suprafață măsurată	Intravilan / extra.(I/E)	Nr. top.	Nr. tarla	Nr. parcelă	Categorie folosință	Suprafață parcelă	Identificator construcție	Cod grupă destinație	Suprafață construită	Nr. niveluri	Nr. CF	Constr. cu acte (DA/NU)
23	Tarla: 64, Parcela: -			1373	E		64		DR	1373						

2. PROPRIETATEA / POSESIA												
Titularul dreptului / posesiei			Data nașterii / CUI	Domiciliu / Sediul	Cota parte	Identificator entitate asociată	Cotă parte teren UI	Mod de dobândire	Act juridic			Obs. privitoare la proprietar
Nume / Denumire	Inițiala tatălui	Prenume							Tip act	Nr. act / data	Emitent	
UAT FELICENI			9999999999-999		1/1	23		Lege	act normativ	7 / 13.03.1996	PARLAMENT	Proprietar neidentificat.

3. SARCINI / DEZMEMBRĂMINTE												
Titular			Data nașterii / CUI	Domiciliu / Sediul	Tipul sarcinii sau al dezmembrămintelor dreptului de proprietate	Cota parte	Identificator entitate asociată	Act juridic			Valoare ipotecă	Tip monedă
Nume / Denumire	Inițiala tatălui	Prenume						Tip act	Nr. act / data	Emitent		
-	-	-	-	-	-	-	-	-	-	-	-	-

4. NOTĂRI, PROCESE, INTERDICȚII					5. OBSERVAȚII		
Tipul notării	Tip act	Nr. act/ data	Emitent	Identificator entitate asociată	Imobil împrumuit/ neîmprumuit	Imobil contestat/ necontestat	Alte observații
-	-	-	-	-	Neîmprumuit		



## REGISTRUL CADASTRAL AL IMOBILELOR

ANEXA Nr. 2

UAT Feliceni  
Zonă cooperativizată/necooperativizată (Co)

Sector cadastral nr. 112

1. DESCRIEREA IMOBILULUI																
DATE TEREN											DATE CONSTRUCȚII					
Identificator teren	Adresă imobil	Număr cadastral	Nr. CF	Suprafață măsurată	Intravilan / extra.(I/E)	Nr. top.	Nr. tarla	Nr. parcelă	Categorie folosință	Suprafață parcelă	Identificator construcție	Cod grupă destinație	Suprafață construită	Nr. niveluri	Nr. CF	Constr. cu acte (DA/NU)
24	Tarla: 64, Parcela: 295/6/2			988	E		64	295/6/2	A	988						

2. PROPRIETATEA / POSESIA												
Titularul dreptului / posesiei			Data nașterii / CUI	Domiciliu / Sediu	Cota parte	Identificator entitate asociată	Cotă parte teren UI	Mod de dobândire	Act juridic			Obs. privitoare la proprietar
Nume / Denumire	Inițiala tatălui	Prenume							Tip act	Nr. act / data	Emitent	
ISTOK		ANNA			1/1	24		Reconstituire	act administrativ	103576 / 22.06.2009	CJS DAPT	Lipsa CNP.
MIKLOS		DENES										Lipsa CNP.
MIKLOS		FRANCISC										Lipsa CNP.
PAP		ILONA										Lipsa CNP.
STEFAN		ERZSEBET										Lipsa CNP.

3. SARCINI / DEZMEMBRĂMINTE												
Titular			Data nașterii / CUI	Domiciliu / Sediul	Tipul sarcinii sau al dezmembrămintelor dreptului de proprietate	Cota parte	Identificator entitate asociată	Act juridic			Valoare ipotecă	Tip monedă
Nume / Denumire	Inițiala tatălui	Prenume						Tip act	Nr. act / data	Emitent		
-	-	-	-	-	-	-	-	-	-	-	-	-

4. NOTĂRI, PROCESE, INTERDICȚII					5. OBSERVAȚII		
Tipul notării	Tip act	Nr. act/ data	Emitent	Identificator entitate asociată	Imobil împrumut/ neîmprumut	Imobil contestat/ necontestat	Alte observații
-	-	-	-	-	Neîmprumut		<p>Datele cadastrale evidenciate în titlul de proprietate sunt obținute din proiectul de parcelare realizat pentru această zonă, în care s-a realizat o numerotare proprie a tarlărilor și a parcelelor, ignorând informațiile din planurile cadastrale. În titlul de proprietate este trecută tarla 1, imobilul se află în tarla cadastrală 64 din comuna Feliceni. Suprafața diferă față de suprafața din TP, diferența se regăsește la imobilul identificat cu nr.31.</p>



## REGISTRUL CADASTRAL AL IMOBILELOR

ANEXA Nr. 2

UAT Feliceni  
Zonă cooperativizată/necooperativizată (Co)

Sector cadastral nr. 112

1. DESCRIEREA IMOBILULUI																
DATE TEREN											DATE CONSTRUCȚII					
Identificator teren	Adresă imobil	Număr cadastral	Nr. CF	Suprafață măsurată	Intravilan / extra.(I/E)	Nr. top.	Nr. tarla	Nr. parcelă	Categorie folosință	Suprafață parcelă	Identificator construcție	Cod grupă destinație	Suprafață construită	Nr. niveluri	Nr. CF	Constr. cu acte (DA/NU)
25	Tarla: 64, Parcela: 298			1996	E		64	298	F	1996						

2. PROPRIETATEA / POSESIA												
Titularul dreptului / posesiei			Data nașterii / CUI	Domiciliu / Sediul	Cota parte	Identificator entitate asociată	Cotă parte teren UI	Mod de dobândire	Act juridic			Obs. privitoare la proprietar
Nume / Denumire	Inițiala tatălui	Prenume							Tip act	Nr. act / data	Emitent	
NÉMETH		ROZÁLIA			1/1	25		Reconstituire	act administrativ	36102 / 07.05.1999	CJSDAPT	Lipsa CNP.
SÓS		ELENA										Lipsa CNP.

3. SARCINI / DEZMEMBRĂMINTE												
Titular			Data nașterii / CUI	Domiciliu / Sediul	Tipul sarcinii sau al dezmembrămintelor dreptului de proprietate	Cota parte	Identificator entitate asociată	Act juridic			Valoare ipotecă	Tip monedă
Nume / Denumire	Inițiala tatălui	Prenume						Tip act	Nr. act / data	Emitent		
-	-	-	-	-	-	-	-	-	-	-	-	-

4. NOTĂRI, PROCESE, INTERDICȚII						5. OBSERVAȚII		
Tipul notării	Tip act	Nr. act / data	Emitent	Identificator entitate asociată	Imobil împrejmuit / neîmprejmuit	Imobil contestat / necontestat	Alte observații	
-	-	-	-	-	Neîmprejmuit		Datele cadastrale evidenciate în titlul de proprietate sunt obținute din proiectul de parcelare realizat pentru această zonă, în care s-a realizat o numerotare proprie a tarlalelor și a parcelelor, ignorând informațiile din planurile cadastrale. În titlul de proprietate este trecută tarla 1, imobilul se afla în tarla cadastrală 64 din comuna Feliceni.	



*[Handwritten signature]*



## REGISTRUL CADASTRAL AL IMOBILELOR

ANEXA Nr. 2

UAT Feliceni  
Zonă cooperativizată/necooperativizată (Co)

Sector cadastral nr. 112

1. DESCRIEREA IMOBILULUI																
DATE TEREN											DATE CONSTRUCȚII					
Identificator teren	Adresă imobil	Număr cadastral	Nr. CF	Suprafață măsurată	Intravilan / extra.(I/E)	Nr. top.	Nr. tarla	Nr. parcelă	Categorie folosință	Suprafață parcelă	Identificator construcție	Cod grupă destinație	Suprafață construită	Nr. niveluri	Nr. CF	Constr. cu acte (DA/NU)
26	Tarla: 64, Parcela: 295/1			1000	E		64	295/1	N	1000						

2. PROPRIETATEA / POSESIA													
Titularul dreptului / posesiei			Data nașterii / CUI	Domiciliu / Sediul	Cota parte	Identificator entitate asociată	Cotă parte teren UI	Mod de dobândire	Act juridic			Obs. privitoare la proprietar	
Nume / Denumire	Inițiala tatălui	Prenume							Tip act	Nr. act / data	Emitent		
DUPTA		IRMA			1/1	26		Reconstituire	act administrativ	102560 / 11.02.2009	CJSDAPT	Lipsa CNP.	
VERES		FRANCISC										Lipsa CNP.	
VERES		IMRE										Lipsa CNP.	

3. SARCINI / DEZMEMBRĂMINTE												
Titular			Data nașterii / CUI	Domiciliu / Sediul	Tipul sarcinii sau al dezmembrămintelor dreptului de proprietate	Cota parte	Identificator entitate asociată	Act juridic			Valoare ipotecă	Tip monedă
Nume / Denumire	Inițiala tatălui	Prenume						Tip act	Nr. act / data	Emitent		
-	-	-	-	-	-	-	-	-	-	-	-	-

4. NOTĂRI, PROCESE, INTERDICȚII					5. OBSERVAȚII		
Tipul notării	Tip act	Nr. act / data	Emitent	Identificator entitate asociată	Imobil împrejmuit / neîmprejmuit	Imobil contestat / necontestat	Alte observații
-	-	-	-	-	Neîmprejmuit		Datele cadastrale evidenciate în titlul de proprietate sunt obținute din proiectul de parcelare realizat pentru această zonă, în care s-a realizat o numerotare proprie a tarlărilor și a parcelelor, ignorând informațiile din planurile cadastrale. În titlul de proprietate este trecută tarla 4, imobilul se afla în tarla cadastrală 64 din comuna Feliceni.





## REGISTRUL CADASTRAL AL IMOBILELOR

ANEXA Nr. 2

UAT Feliceni  
Zonă cooperativizată/necooperativizată (Co)

Sector cadastral nr. 112

1. DESCRIEREA IMOBILULUI																
DATE TEREN											DATE CONSTRUCȚII					
Identificator teren	Adresă imobil	Număr cadastral	Nr. CF	Suprafață măsurată	Intravilan / extra.(I/E)	Nr. top.	Nr. tarla	Nr. parcelă	Categorie folosință	Suprafață parcelă	Identificator construcție	Cod grupă destinație	Suprafață construită	Nr. niveluri	Nr. CF	Constr. cu acte (DA/NU)
27	Tarla: 64, Parcela: 295/2; Tarla: 64, Parcela: 295/3; Tarla: 64, Parcela: 295/4; Tarla: 64, Parcela: 295/5			3650	E		64	295/2	F	730						
					E		64	295/3	F	730						
					E		64	295/4	F	730						
					E		64	295/5	F	1460						

2. PROPRIETATEA / POSESIA													
Titularul dreptului / posesiei			Data nașterii / CUI	Domiciliu / Sediul	Cota parte	Identificator entitate asociată	Cotă parte teren UI	Mod de dobândire	Act juridic			Obs. privitoare la proprietar	
Nume / Denumire	Inițiala tatălui	Prenume							Tip act	Nr. act / data	Emitent		
UAT FELICENI			9999999999-999		1/1	27		Lege	act normativ	7 / 13.03.1996	PARLAMENT	Proprietar neidentificat.	

3. SARCINI / DEZMEMBRĂMINTE												
Titular			Data nașterii / CUI	Domiciliu / Sediul	Tipul sarcinii sau al dezmembrămintelor dreptului de proprietate	Cota parte	Identificator entitate asociată	Act juridic			Valoare ipotecă	Tip monedă
Nume / Denumire	Inițiala tatălui	Prenume						Tip act	Nr. act / data	Emitent		
-	-	-	-	-	-	-	-	-	-	-	-	-

4. NOTĂRI, PROCESE, INTERDICȚII					5. OBSERVAȚII		
Tipul notării	Tip act	Nr. act/ data	Emitent	Identificator entitate asociată	Imobil împrejmuit/ neîmprejmuit	Imobil contestat/ necontestat	Alte observații
-	-	-	-	-	Neîmprejmuit		



*Handwritten signature in blue ink.*



## REGISTRUL CADASTRAL AL IMOBILELOR

ANEXA Nr. 2

UAT Feliceni  
Zonă cooperativizată/necooperativizată (Co)

Sector cadastral nr. 112

1. DESCRIEREA IMOBILULUI																
DATE TEREN											DATE CONSTRUCȚII					
Identificator teren	Adresă imobil	Număr cadastral	Nr. CF	Suprafața măsurată	Intravilan / extra.(I/E)	Nr. top.	Nr. tarla	Nr. parcelă	Categorie folosință	Suprafața parcelă	Identificator construcție	Cod grupă destinație	Suprafața construită	Nr. niveluri	Nr. CF	Constr. cu acte (DA/NU)
31	Tarla: 64, Parcela: 295/6/1; Tarla: 64, Parcela: 292/6			5454	E		64	295/6/1	A	2854						
					E		64	292/6	N	2600						

2. PROPRIETATEA / POSESIA												
Titularul dreptului / posesiei			Data nașterii / CUI	Domiciliu / Sediu	Cota parte	Identificator entitate asociată	Cotă parte teren UI	Mod de dobândire	Act juridic			Obs. privitoare la proprietar
Nume / Denumire	Inițiala tatălui	Prenume							Tip act	Nr. act / data	Emitent	
ISTOK		ANNA			1/1	31		Reconstituire	act administrativ	103576 / 22.06.2009	CJSDAPT	Lipsa CNP.
MIKLOS		DENES										Lipsa CNP.
MIKLOS		FRANCISC										Lipsa CNP.
PAP		ILONA										Lipsa CNP.
STEFAN		ERZSEBET										Lipsa CNP.

3. SARCINI / DEZMEMBRĂMINTE												
Titular			Data nașterii / CUI	Domiciliu / Sediul	Tipul sarcinii sau al dezmembrămintelor dreptului de proprietate	Cota parte	Identificator entitate asociată	Act juridic			Valoare ipotecă	Tip monedă
Nume / Denumire	Inițiala tatălui	Prenume						Tip act	Nr. act / data	Emitent		
-	-	-	-	-	-	-	-	-	-	-	-	-



*[Handwritten signature]*



4. NOTĂRI, PROCESE, INTERDICȚII					5. OBSERVAȚII		
Tipul notării	Tip act	Nr. act/ data	Emitent	Identificator entitate asociată	Imobil împrejmuit/ neîmprejmuit	Imobil contestat/ necontestat	Alte observații
-	-	-	-	-	Neîmprejmuit		<p>Datele cadastrale evidenciate în titlul de proprietate sunt obținute din proiectul de parcelare realizat pentru această zonă, în care s-a realizat o numerotare proprie a tarlalelor și a parcelelor, ignorând informațiile din planurile cadastrale. În titlul de proprietate este trecută tarlaua 1, imobilul se află în tarlaua cadastrală 64 din comuna Feliceni. Suprafața diferă față de suprafața din TP, diferența se regăsește la imobilul identificat cu nr.24.</p> <p>Datele cadastrale evidenciate în titlul de proprietate sunt obținute din proiectul de parcelare realizat pentru această zonă, în care s-a realizat o numerotare proprie a tarlalelor și a parcelelor, ignorând informațiile din planurile cadastrale. În titlul de proprietate este trecută tarlaua 1, imobilul se află în tarlaua cadastrală 64 din comuna Feliceni.</p>



A handwritten signature in blue ink, consisting of a stylized 'S' followed by a dot and an upward-pointing arrow.



## REGISTRUL CADASTRAL AL IMOBILELOR

ANEXA Nr. 2

UAT Feliceni  
Zonă cooperativizată/necooperativizată (Co)

Sector cadastral nr. 112

1. DESCRIEREA IMOBILULUI																
DATE TEREN											DATE CONSTRUCȚII					
Identificator teren	Adresă imobil	Număr cadastral	Nr. CF	Suprafață măsurată	Intravilan / extra.(I/E)	Nr. top.	Nr. tarla	Nr. parcelă	Categorie folosință	Suprafață parcelă	Identificator construcție	Cod grupă destinație	Suprafață construită	Nr. niveluri	Nr. CF	Constr. cu acte (DA/NU)
32	Tarla: 64, Parcela: 296			1700	E		64	296	A	1700						

2. PROPRIETATEA / POSESIA												
Titularul dreptului / posesiei			Data nașterii / CUI	Domiciliu / Sediul	Cota parte	Identificator entitate asociată	Cotă parte teren UI	Mod de dobândire	Act juridic			Obs. privitoare la proprietar
Nume / Denumire	Inițiala tatălui	Prenume							Tip act	Nr. act / data	Emitent	
UAT FELICENI			9999999999-999		1/1	32		Lege	act normativ	7 / 13.03.1996	PARLAMENT	Proprietar neidentificat.

3. SARCINI / DEZMEMBRĂMINTE												
Titular			Data nașterii / CUI	Domiciliu / Sediul	Tipul sarcinii sau al dezmembrămintelor dreptului de proprietate	Cota parte	Identificator entitate asociată	Act juridic			Valoare ipotecă	Tip monedă
Nume / Denumire	Inițiala tatălui	Prenume						Tip act	Nr. act / data	Emitent		
-	-	-	-	-	-	-	-	-	-	-	-	-

4. NOTĂRI, PROCESE, INTERDICȚII					5. OBSERVAȚII		
Tipul notării	Tip act	Nr. act/ data	Emitent	Identificator entitate asociată	Imobil împrumuit/ neîmprumuit	Imobil contestat/ necontestat	Alte observații
-	-	-	-	-	Neîmprumuit		



*[Handwritten signature]*



## REGISTRUL CADASTRAL AL IMOBILELOR

ANEXA Nr. 2

UAT Feliceni  
Zonă cooperativizată/necooperativizată (Co)

Sector cadastral nr. 112

1. DESCRIEREA IMOBILULUI																
DATE TEREN											DATE CONSTRUCȚII					
Identificator teren	Adresă imobil	Număr cadastral	Nr. CF	Suprafață măsurată	Intravilan / extra.(I/E)	Nr. top.	Nr. tarla	Nr. parcelă	Categorie folosință	Suprafață parcelă	Identificator construcție	Cod grupă destinație	Suprafață construită	Nr. niveluri	Nr. CF	Constr. cu acte (DA/NU)
33	Tarla: 64, Parcela: 294			3500	E		64	294	A	3500						

2. PROPRIETATEA / POSESIA												
Titularul dreptului / posesiei			Data nașterii / CUI	Domiciliu / Sediul	Cota parte	Identificator entitate asociată	Cotă parte teren UI	Mod de dobândire	Act juridic			Obs. privitoare la proprietar
Nume / Denumire	Inițiala tatălui	Prenume							Tip act	Nr. act / data	Emitent	
ORBÁN BAKK	A.	ALEXE			1/1	33		Reconstituire	act administrativ	24568 / 20.08.1996	CJSDAPT	Lipsa CNP.

3. SARCINI / DEZMEMBRĂMINTE												
Titular			Data nașterii / CUI	Domiciliu / Sediul	Tipul sarcinii sau al dezmembrămintelor dreptului de proprietate	Cota parte	Identificator entitate asociată	Act juridic			Valoare ipotecă	Tip monedă
Nume / Denumire	Inițiala tatălui	Prenume						Tip act	Nr. act / data	Emitent		
-	-	-	-	-	-	-	-	-	-	-	-	-

4. NOTĂRI, PROCESE, INTERDICȚII					5. OBSERVAȚII		
Tipul notării	Tip act	Nr. act / data	Emitent	Identificator entitate asociată	Imobil împrejmuit / neîmprejmuit	Imobil contestat / necontestat	Alte observații
-	-	-	-	-	Neîmprejmuit		Datele cadastrale evidenciate în titlul de proprietate sunt obținute din proiectul de parcelare realizat pentru această zonă, în care s-a realizat o numerotare proprie a tarlalelor și a parcelelor, ignorând informațiile din planurile cadastrale. În titlul de proprietate este trecută tarla 1, imobilul se află în tarla 64 din comuna Feliceni.



## REGISTRUL CADASTRAL AL IMOBILELOR

ANEXA Nr. 2

UAT Feliceni  
Zonă cooperativizată/necooperativizată (Co)

Sector cadastral nr. 112

1. DESCRIEREA IMOBILULUI																
DATE TEREN											DATE CONSTRUCȚII					
Identificator teren	Adresă imobil	Număr cadastral	Nr. CF	Suprafață măsurată	Intravilan / extra.(I/E)	Nr. top.	Nr. tarla	Nr. parcelă	Categorie folosință	Suprafață parcelă	Identificator construcție	Cod grupă destinație	Suprafață construită	Nr. niveluri	Nr. CF	Constr. cu acte (DA/NU)
34	Tarla: 64, Parcela: 293			3500	E		64	293	A	3500						

2. PROPRIETATEA / POSESIA												
Titularul dreptului / posesiei			Data nașterii / CUI	Domiciliu / Sediul	Cota parte	Identificator entitate asociată	Cotă parte teren UI	Mod de dobândire	Act juridic			Obs. privitoare la proprietar
Nume / Denumire	Inițiala tatălui	Prenume							Tip act	Nr. act / data	Emitent	
ANTAL	A.	ALBERT			1/1	34		Reconstituire	act administrativ	36099 / 06.05.1999	CJSDAPT	Lipsa CNP.

3. SARCINI / DEZMEMBRĂMINTE												
Titular			Data nașterii / CUI	Domiciliu / Sediul	Tipul sarcinii sau al dezmembrămintelor dreptului de proprietate	Cota parte	Identificator entitate asociată	Act juridic			Valoare ipotecă	Tip monedă
Nume / Denumire	Inițiala tatălui	Prenume						Tip act	Nr. act / data	Emitent		
-	-	-	-	-	-	-	-	-	-	-	-	-

4. NOTĂRI, PROCESE, INTERDICȚII					5. OBSERVAȚII		
Tipul notării	Tip act	Nr. act / data	Emitent	Identificator entitate asociată	Imobil împrejmuit / neîmprejmuit	Imobil contestat / necontestat	Alte observații
-	-	-	-	-	Neîmprejmuit		Datele cadastrale evidenciate în titlul de proprietate sunt obținute din proiectul de parcelare realizat pentru această zonă, în care s-a realizat o numerotare proprie a tarlalelor și a parcelelor, ignorând informațiile din planurile cadastrale. În titlul de proprietate este trecută tarla 1, imobilul se află în tarla 64 din comuna Feliceni.





## REGISTRUL CADASTRAL AL IMOBILELOR

ANEXA Nr. 2

UAT Feliceni  
Zonă cooperativizată/necooperativizată (Co)

Sector cadastral nr. 112

1. DESCRIEREA IMOBILULUI																
DATE TEREN											DATE CONSTRUCȚII					
Identificator teren	Adresă imobil	Număr cadastral	Nr. CF	Suprafață măsurată	Intravilan / extra.(I/E)	Nr. top.	Nr. tarla	Nr. parcelă	Categorie folosință	Suprafață parcelă	Identificator construcție	Cod grupă destinație	Suprafață construită	Nr. niveluri	Nr. CF	Constr. cu acte (DA/NU)
35	Tarla: 64, Parcela: 291			3500	E		64	291	A	3500						

2. PROPRIETATEA / POSESIA												
Titularul dreptului / posesiei			Data nașterii / CUI	Domiciliu / Sediul	Cota parte	Identificator entitate asociată	Cotă parte teren UI	Mod de dobândire	Act juridic			Obs. privitoare la proprietar
Nume / Denumire	Inițiala tatălui	Prenume							Tip act	Nr. act / data	Emitent	
NÉMET	J.	BERTA			1/1	35		Reconstituire	act administrativ	32878 / 15.07.1998	CJSDAPT	Lipsa CNP.

3. SARCINI / DEZMEMBRĂMINTE												
Titular			Data nașterii / CUI	Domiciliu / Sediul	Tipul sarcinii sau al dezmembrămintelor dreptului de proprietate	Cota parte	Identificator entitate asociată	Act juridic			Valoare ipotecă	Tip monedă
Nume / Denumire	Inițiala tatălui	Prenume						Tip act	Nr. act / data	Emitent		
-	-	-	-	-	-	-	-	-	-	-	-	-

4. NOTĂRI, PROCESE, INTERDICȚII					5. OBSERVAȚII		
Tipul notării	Tip act	Nr. act / data	Emitent	Identificator entitate asociată	Imobil împrejmuit / neîmprejmuit	Imobil contestat / necontestat	Alte observații
-	-	-	-	-	Neîmprejmuit		Datele cadastrale evidenciate în titlul de proprietate sunt obținute din proiectul de parcelare realizat pentru această zonă, în care s-a realizat o numerotare proprie a tarlalelor și a parcelelor, ignorând informațiile din planurile cadastrale. În titlul de proprietate este trecută tarla 1, imobilul se află în tarla 64 din comuna Feliceni.



*[Handwritten signature]*



## REGISTRUL CADASTRAL AL IMOBILELOR

ANEXA Nr. 2

UAT Feliceni  
Zonă cooperativizată/necooperativizată (Co)

Sector cadastral nr. 112

1. DESCRIEREA IMOBILULUI																
DATE TEREN											DATE CONSTRUCȚII					
Identificator teren	Adresă imobil	Număr cadastral	Nr. CF	Suprafață măsurată	Intravilan / extra.(I/E)	Nr. top.	Nr. tarla	Nr. parcelă	Categorie folosință	Suprafață parcelă	Identificator construcție	Cod grupă destinație	Suprafață construită	Nr. niveluri	Nr. CF	Constr. cu acte (DA/NU)
36	Tarla: 64, Parcela: 292/1			2450	E		64	292/1	N	2450						

2. PROPRIETATEA / POSESIA													
Titularul dreptului / posesiei			Data nașterii / CUI	Domiciliu / Sediul	Cota parte	Identificator entitate asociată	Cotă parte teren UI	Mod de dobândire	Act juridic			Obs. privitoare la proprietar	
Nume / Denumire	Inițiala tatălui	Prenume							Tip act	Nr. act / data	Emitent		
UAT FELICENI			9999999999-999		1/1	36		Lege	act normativ	7 / 13.03.1996	PARLAMENT	Proprietar neidentificat.	

3. SARCINI / DEZMEMBRĂMINTE													
Titular			Data nașterii / CUI	Domiciliu / Sediul	Tipul sarcinii sau al dezmembrămintelor dreptului de proprietate	Cota parte	Identificator entitate asociată	Act juridic			Valoare ipotecă	Tip monedă	
Nume / Denumire	Inițiala tatălui	Prenume						Tip act	Nr. act / data	Emitent			
-	-	-	-	-	-	-	-	-	-	-	-	-	

4. NOTĂRI, PROCESE, INTERDICȚII					5. OBSERVAȚII		
Tipul notării	Tip act	Nr. act/ data	Emitent	Identificator entitate asociată	Imobil împrumuit/ neîmprumuit	Imobil contestat/ necontestat	Alte observații
-	-	-	-	-	Neîmprumuit		



*Handwritten signature in blue ink.*



## REGISTRUL CADASTRAL AL IMOBILELOR

ANEXA Nr. 2

UAT Feliceni  
Zonă cooperativizată/necooperativizată (Co)

Sector cadastral nr. 112

1. DESCRIEREA IMOBILULUI																
DATE TEREN											DATE CONSTRUCȚII					
Identificator teren	Adresă imobil	Număr cadastral	Nr. CF	Suprafață măsurată	Intravilan / extra.(I/E)	Nr. top.	Nr. tarla	Nr. parcelă	Categorie folosință	Suprafață parcelă	Identificator construcție	Cod grupă destinație	Suprafață construită	Nr. niveluri	Nr. CF	Constr. cu acte (DA/NU)
37	Tarla: 64, Parcela: 290			3500	E		64	290	A	3500						

2. PROPRIETATEA / POSESIA													
Titularul dreptului / posesiei			Data nașterii / CUI	Domiciliu / Sediul	Cota parte	Identificator entitate asociată	Cotă parte teren UI	Mod de dobândire	Act juridic			Obs. privitoare la proprietar	
Nume / Denumire	Inițiala tatălui	Prenume							Tip act	Nr. act / data	Emitent		
UAT FELICENI			9999999999-999		1/1	37		Lege	act normativ	7 / 13.03.1996	PARLAMENT	Proprietar neidentificat.	

3. SARCINI / DEZMEMBRĂMINTE												
Titular			Data nașterii / CUI	Domiciliu / Sediul	Tipul sarcinii sau al dezmembrămintelor dreptului de proprietate	Cota parte	Identificator entitate asociată	Act juridic			Valoare ipotecă	Tip monedă
Nume / Denumire	Inițiala tatălui	Prenume						Tip act	Nr. act / data	Emitent		
-	-	-	-	-	-	-	-	-	-	-	-	-

4. NOTĂRI, PROCESE, INTERDICȚII					5. OBSERVAȚII		
Tipul notării	Tip act	Nr. act / data	Emitent	Identificator entitate asociată	Imobil împrejmuit / neîmprejmuit	Imobil contestat / necontestat	Alte observații
-	-	-	-	-	Neîmprejmuit		



*[Handwritten signature]*



## REGISTRUL CADASTRAL AL IMOBILELOR

ANEXA Nr. 2

UAT Feliceni  
Zonă cooperativizată/necooperativizată (Co)

Sector cadastral nr. 112

## 1. DESCRIEREA IMOBILULUI

DATE TEREN											DATE CONSTRUCȚII					
Identificator teren	Adresă imobil	Număr cadastral	Nr. CF	Suprafața măsurată	Intravilan / extra.(I/E)	Nr. top.	Nr. tarla	Nr. parcelă	Categorie folosință	Suprafața parcelă	Identificator construcție	Cod grupă destinație	Suprafața construită	Nr. niveluri	Nr. CF	Constr. cu acte (DA/NU)
38	Tarla: 64, Parcela: 288			2200	E		64	288	A	2200						

## 2. PROPRIETATEA / POSESIA

Titularul dreptului / posesiei			Data nașterii / CUI	Domiciliu / Sediul	Cota parte	Identificator entitate asociată	Cotă parte teren UI	Mod de dobândire	Act juridic			Obs. privitoare la proprietar
Nume / Denumire	Inițiala tatălui	Prenume							Tip act	Nr. act / data	Emitent	
ORBÂN		MARGARETA			1/1	38		Reconstituire	act administrativ	24577 / 23.08.1996	CJSDAPT	Lipsa CNP.

## 3. SARCINI / DEZMEMBRĂMINTE

Titular			Data nașterii / CUI	Domiciliu / Sediul	Tipul sarcinii sau al dezmembrămintelor dreptului de proprietate	Cota parte	Identificator entitate asociată	Act juridic			Valoare ipotecă	Tip monedă
Nume / Denumire	Inițiala tatălui	Prenume						Tip act	Nr. act / data	Emitent		
-	-	-	-	-	-	-	-	-	-	-	-	-

## 4. NOTĂRI, PROCESE, INTERDICȚII

Tipul notării	Tip act	Nr. act / data	Emitent	Identificator entitate asociată
-	-	-	-	-

## 5. OBSERVAȚII

Imobil împrejmuit / neîmprejmuit	Imobil contestat / necontestat	Alte observații
Neîmprejmuit		Datele cadastrale evidenciate în titlul de proprietate sunt obținute din proiectul de parcelare realizat pentru această zonă, în care s-a realizat o numerotare proprie a tarlalelor și a parcelelor, ignorând informațiile din planurile cadastrale. În titlul de proprietate este trecută tarla 1, imobilul se află în tarla 64 din comuna Feliceni.



*[Handwritten signature]*



## REGISTRUL CADASTRAL AL IMOBILELOR

ANEXA Nr. 2

UAT Feliceni  
Zonă cooperativizată/necooperativizată (Co)

Sector cadastral nr. 112

1. DESCRIEREA IMOBILULUI																
DATE TEREN											DATE CONSTRUCȚII					
Identificator teren	Adresă imobil	Număr cadastral	Nr. CF	Suprafață măsurată	Intravilan / extra.(I/E)	Nr. top.	Nr. tarla	Nr. parcelă	Categorie folosință	Suprafață parcelă	Identificator construcție	Cod grupă destinație	Suprafață construită	Nr. niveluri	Nr. CF	Constr. cu acte (DA/NU)
39	Loc. Oteni, UAT Feliceni, Jud. HARGHITA			1600	E		64	252/1	A	1555						
					I		64	252/2	A	45						

2. PROPRIETATEA / POSESIA												
Titularul dreptului / posesiei			Data nașterii / CUI	Domiciliu / Sediul	Cota parte	Identificator entitate asociată	Cotă parte teren UI	Mod de dobândire	Act juridic			Obs. privitoare la proprietar
Nume / Denumire	Inițiala tatălui	Prenume							Tip act	Nr. act / data	Emitent	
HODGYAI	J.	BÉLA			1/1	39		Reconstituire	act administrativ	35032 / 08.02.1999	CJSDAPT	Lipsa CNP.

3. SARCINI / DEZMEMBRĂMINTE												
Titular			Data nașterii / CUI	Domiciliu / Sediul	Tipul sarcinii sau al dezmembrămintelor dreptului de proprietate	Cota parte	Identificator entitate asociată	Act juridic			Valoare ipotecă	Tip monedă
Nume / Denumire	Inițiala tatălui	Prenume						Tip act	Nr. act / data	Emitent		
-	-	-	-	-	-	-	-	-	-	-	-	-

4. NOTĂRI, PROCESE, INTERDICȚII					5. OBSERVAȚII		
Tipul notării	Tip act	Nr. act/ data	Emitent	Identificator entitate asociată	Imobil împrejmuit/ neîmprejmuit	Imobil contestat/ necontestat	Alte observații
-	-	-	-	-	Neîmprejmuit		<p>Datele cadastrale evidenciate în titlul de proprietate sunt obținute din proiectul de parcelare realizat pentru această zonă, în care s-a realizat o numerotare proprie a tarlalelor și a parcelelor, ignorând informațiile din planurile cadastrale. În titlul de proprietate este trecută tarla 1, imobilul se află în tarla cadastrală 64 din comuna Feliceni.</p> <p>Datele cadastrale evidenciate în titlul de proprietate sunt obținute din proiectul de parcelare realizat pentru această zonă, în care s-a realizat o numerotare proprie a tarlalelor și a parcelelor, ignorând informațiile din planurile cadastrale. În titlul de proprietate este trecută tarla 1, imobilul se află în tarla cadastrală 64 din comuna Feliceni.</p>



## REGISTRUL CADASTRAL AL IMOBILELOR

ANEXA Nr. 2

UAT Feliceni  
Zonă cooperativizată/necooperativizată (Co)

Sector cadastral nr. 112

1. DESCRIEREA IMOBILULUI																
DATE TEREN											DATE CONSTRUCȚII					
Identificator teren	Adresă imobil	Număr cadastral	Nr. CF	Suprafață măsurată	Intravilan / extra.(I/E)	Nr. top.	Nr. tarla	Nr. parcelă	Categorie folosință	Suprafață parcelă	Identificator construcție	Cod grupă destinație	Suprafață construită	Nr. niveluri	Nr. CF	Constr. cu acte (DA/NU)
40	Loc. Oteni, UAT Feliceni, Jud. HARGHITA			1283	E		64		DR	680						
					E		64		DR	453						
					I		64		DR	107						
					E		64		DR	43						

2. PROPRIETATEA / POSESIA												
Titularul dreptului / posesiei			Data nașterii / CUI	Domiciliu / Sediul	Cota parte	Identificator entitate asociată	Cotă parte teren UI	Mod de dobândire	Act juridic			Obs. privitoare la proprietar
Nume / Denumire	Inițiala tatălui	Prenume							Tip act	Nr. act / data	Emitent	
UAT FELICENI			9999999999-999		1/1	40		Lege	act normativ	7 / 13.03.1996	PARLAMENT	Proprietar neidentificat.

3. SARCINI / DEZMEMBRĂMINTE												
Titular			Data nașterii / CUI	Domiciliu / Sediul	Tipul sarcinii sau al dezmembrămintelor dreptului de proprietate	Cota parte	Identificator entitate asociată	Act juridic			Valoare ipotecă	Tip monedă
Nume / Denumire	Inițiala tatălui	Prenume						Tip act	Nr. act / data	Emitent		
-	-	-	-	-	-	-	-	-	-	-	-	-

4. NOTĂRI, PROCESE, INTERDICȚII					5. OBSERVAȚII		
Tipul notării	Tip act	Nr. act/ data	Emitent	Identificator entitate asociată	Imobil împrejmuit/ neîmprejmuit	Imobil contestat/ necontestat	Alte observații
-	-	-	-	-	Neîmprejmuit		



*[Handwritten signature]*



## REGISTRUL CADASTRAL AL IMOBILELOR

ANEXA Nr. 2

UAT Feliceni  
Zonă cooperativizată/necooperativizată (Co)

Sector cadastral nr. 112

1. DESCRIEREA IMOBILULUI																
DATE TEREN											DATE CONSTRUCȚII					
Identificator teren	Adresă imobil	Număr cadastral	Nr. CF	Suprafață măsurată	Intravilan / extra.(I/E)	Nr. top.	Nr. tarla	Nr. parcelă	Categorie folosință	Suprafață parcelă	Identificator construcție	Cod grupă destinație	Suprafață construită	Nr. niveluri	Nr. CF	Constr. cu acte (DA/NU)
41	Tarla: 64, Parcela: -	137	52743	1300	E	520/15/1/2	64		N	1300						

2. PROPRIETATEA / POSESIA													
Titularul dreptului / posesiei			Data nașterii / CUI	Domiciliu / Sediul	Cota parte	Identificator entitate asociată	Cotă parte teren UI	Mod de dobândire	Act juridic			Obs. privitoare la proprietar	
Nume / Denumire	Inițiala tatălui	Prenume							Tip act	Nr. act / data	Emitent		
RADI		GABRIELLA			1/1	41		Hotărâre Judecătorească		787 / 22.09.2003	Judecătoria Odorheiu-Secuiesc, dos. nr.997/2003	Lipsa CNP.	

3. SARCINI / DEZMEMBRĂMINTE												
Titular			Data nașterii / CUI	Domiciliu / Sediul	Tipul sarcinii sau al dezmembrămintelor dreptului de proprietate	Cota parte	Identificator entitate asociată	Act juridic			Valoare ipotecă	Tip monedă
Nume / Denumire	Inițiala tatălui	Prenume						Tip act	Nr. act / data	Emitent		
-	-	-	-	-	-	-	-	-	-	-	-	-

4. NOTĂRI, PROCESE, INTERDICȚII					5. OBSERVAȚII		
Tipul notării	Tip act	Nr. act / data	Emitent	Identificator entitate asociată	Imobil împrejmuit / neîmprejmuit	Imobil contestat / necontestat	Alte observații
-	-	-	-	-	Neîmprejmuit		



*[Handwritten signature]*





## REGISTRUL CADASTRAL AL IMOBILELOR

ANEXA Nr. 2

UAT Feliceni  
Zonă cooperativizată/necooperativizată (Co)

Sector cadastral nr. 112

1. DESCRIEREA IMOBILULUI																
DATE TEREN											DATE CONSTRUCȚII					
Identificator teren	Adresă imobil	Număr cadastral	Nr. CF	Suprafață măsurată	Intravilan / extra.(I/E)	Nr. top.	Nr. tarla	Nr. parcelă	Categorie folosință	Suprafață parcelă	Identificator construcție	Cod grupă destinație	Suprafață construită	Nr. niveluri	Nr. CF	Constr. cu acte (DA/NU)
42	Tarla: 64, Parcela: -	136	52747	1747	E	520/13/2	64		N	1747						

2. PROPRIETATEA / POSESIA													
Titularul dreptului / posesiei			Data nașterii / CUI	Domiciliu / Sediul	Cota parte	Identificator entitate asociată	Cotă parte teren UI	Mod de dobândire	Act juridic			Obs. privitoare la proprietar	
Nume / Denumire	Inițiala tatălui	Prenume							Tip act	Nr. act / data	Emitent		
RADI		GABRIELLA			1/1	42		Hotărâre Judecătorească		721/2003, dos. nr.102/2003 / 20.05.2003	Judecătoria Odorheiu-Secuiesc	Lipsa CNP.	

3. SARCINI / DEZMEMBRĂMINTE												
Titular			Data nașterii / CUI	Domiciliu / Sediul	Tipul sarcinii sau al dezmembrămintelor dreptului de proprietate	Cota parte	Identificator entitate asociată	Act juridic			Valoare ipotecă	Tip monedă
Nume / Denumire	Inițiala tatălui	Prenume						Tip act	Nr. act / data	Emitent		
-	-	-	-	-	-	-	-	-	-	-	-	-

4. NOTĂRI, PROCESE, INTERDICȚII					5. OBSERVAȚII		
Tipul notării	Tip act	Nr. act / data	Emitent	Identificator entitate asociată	Imobil împrejmuit / neîmprejmuit	Imobil contestat / necontestat	Alte observații
-	-	-	-	-	Neîmprejmuit		' Oltoványos '



*[Handwritten signature]*



## REGISTRUL CADASTRAL AL IMOBILELOR

ANEXA Nr. 2

UAT Feliceni  
Zonă cooperativizată/necooperativizată (Co)

Sector cadastral nr. 112

1. DESCRIEREA IMOBILULUI																
DATE TEREN											DATE CONSTRUCȚII					
Identificator teren	Adresă imobil	Număr cadastral	Nr. CF	Suprafață măsurată	Intravilan / extra.(I/ E)	Nr. top.	Nr. tarla	Nr. parcelă	Categorie folosință	Suprafață parcelă	Identificator construcție	Cod grupă destinație	Suprafață construită	Nr. niveluri	Nr. CF	Constr. cu acte (DA/NU)
43	Tarla: 64, Parcela: -	135	52744	1600	E	520/12/3, 520/46/2	64		N	1700						

2. PROPRIETATEA / POSESIA												
Titularul dreptului / posesiei			Data nașterii / CUI	Domiciliu / Sediu	Cota parte	Identificator entitate asociată	Cotă parte teren UI	Mod de dobândire	Act juridic			Obs. privitoare la proprietar
Nume / Denumire	Inițiala tatălui	Prenume							Tip act	Nr. act / data	Emitent	
RADI		GABRIELLA			1/1	43		Hotarâre Judecătorească		720/2003, dosar nr.1001/2003 / 20.05.2003	Judecatoria Odorheiu-Secuiesc	Lipsa CNP.

3. SARCINI / DEZMEMBRĂMINTE												
Titular			Data nașterii / CUI	Domiciliu / Sediul	Tipul sarcinii sau al dezmembrămintelor dreptului de proprietate	Cota parte	Identificator entitate asociată	Act juridic			Valoare ipotecă	Tip monedă
Nume / Denumire	Inițiala tatălui	Prenume						Tip act	Nr. act / data	Emitent		
-	-	-	-	-	-	-	-	-	-	-	-	-

4. NOTĂRI, PROCESE, INTERDICȚII					5. OBSERVAȚII		
Tipul notării	Tip act	Nr. act/ data	Emitent	Identificator entitate asociată	Imobil împrejmuit/ neîmprejmuit	Imobil contestat/ necontestat	Alte observații
-	-	-	-	-	Neîmprejmuit		' Oltoványos '



*[Handwritten signature]*



## REGISTRUL CADASTRAL AL IMOBILELOR

ANEXA Nr. 2

UAT Feliceni  
Zonă cooperativizată/necooperativizată (Co)

Sector cadastral nr. 112

1. DESCRIEREA IMOBILULUI																
DATE TEREN											DATE CONSTRUCȚII					
Identificator teren	Adresă imobil	Număr cadastral	Nr. CF	Suprafață măsurată	Intravilan / extra.(I/E)	Nr. top.	Nr. tarla	Nr. parcelă	Categorie folosință	Suprafață parcelă	Identificator construcție	Cod grupă destinație	Suprafață construită	Nr. niveluri	Nr. CF	Constr. cu acte (DA/NU)
44	Tarla: 64, Parcela: -	134	52742	1700	E	520/47/2, 520/11/2, 520/12/2	64		N	1700						

2. PROPRIETATEA / POSESIA													
Titularul dreptului / posesiei			Data nașterii / CUI	Domiciliu / Sediul	Cota parte	Identificator entitate asociată	Cotă parte teren UI	Mod de dobândire	Act juridic			Obs. privitoare la proprietar	
Nume / Denumire	Inițiala tatălui	Prenume							Tip act	Nr. act / data	Emitent		
RADI		GABRIELLA			1/1	44		Hotărâre Judecătorească		748/2003, dos. nr.995/2003 / 26.05.2003	Judecătoria Odorheiu-Secuiesc	Lipsa CNP.	

3. SARCINI / DEZMEMBRĂMINTE												
Titular			Data nașterii / CUI	Domiciliu / Sediul	Tipul sarcinii sau al dezmembrămintelor dreptului de proprietate	Cota parte	Identificator entitate asociată	Act juridic			Valoare ipotecă	Tip monedă
Nume / Denumire	Inițiala tatălui	Prenume						Tip act	Nr. act / data	Emitent		
-	-	-	-	-	-	-	-	-	-	-	-	-

4. NOTĂRI, PROCESE, INTERDICȚII					5. OBSERVAȚII		
Tipul notării	Tip act	Nr. act / data	Emitent	Identificator entitate asociată	Imobil împrejmuit / neîmprejmuit	Imobil contestat / necontestat	Alte observații
-	-	-	-	-	Neîmprejmuit		' Oltoványos '



*[Handwritten signature]*



## REGISTRUL CADASTRAL AL IMOBILELOR

ANEXA Nr. 2

UAT Feliceni  
Zonă cooperativizată/necooperativizată (Co)

Sector cadastral nr. 112

1. DESCRIEREA IMOBILULUI																
DATE TEREN											DATE CONSTRUCȚII					
Identificator teren	Adresă imobil	Număr cadastral	Nr. CF	Suprafață măsurată	Intravilan / extra.(I/E)	Nr. top.	Nr. tarla	Nr. parcelă	Categorie folosință	Suprafață parcelă	Identificator construcție	Cod grupă destinație	Suprafață construită	Nr. niveluri	Nr. CF	Constr. cu acte (DA/NU)
45	Tarla: 64, Parcela: -	133	52739	1000	E	520/10/2, 520/47/1	64		N	1000						

2. PROPRIETATEA / POSESIA												
Titularul dreptului / posesiei			Data nașterii / CUI	Domiciliu / Sediu	Cota parte	Identificator entitate asociată	Cotă parte teren UI	Mod de dobândire	Act juridic			Obs. privitoare la proprietar
Nume / Denumire	Inițiala tatălui	Prenume							Tip act	Nr. act / data	Emitent	
RADI		GABRIELLA			1/1	45		Hotărâre Judecătorească		133/2003, dos. nr.10/2003 / 28.01.2003	Judecatoria Odorheiu-Secuiesc	Lipsa CNP.

3. SARCINI / DEZMEMBRĂMINTE												
Titular			Data nașterii / CUI	Domiciliu / Sediul	Tipul sarcinii sau al dezmembrămintelor dreptului de proprietate	Cota parte	Identificator entitate asociată	Act juridic			Valoare ipotecă	Tip monedă
Nume / Denumire	Inițiala tatălui	Prenume						Tip act	Nr. act / data	Emitent		
-	-	-	-	-	-	-	-	-	-	-	-	-

4. NOTĂRI, PROCESE, INTERDICȚII					5. OBSERVAȚII		
Tipul notării	Tip act	Nr. act/ data	Emitent	Identificator entitate asociată	Imobil împrejmuit/ neîmprejmuit	Imobil contestat/ necontestat	Alte observații
-	-	-	-	-	Neîmprejmuit		' Oltoványos '



*[Handwritten signature]*



## REGISTRUL CADASTRAL AL IMOBILELOR

ANEXA Nr. 2

UAT Feliceni  
Zonă cooperativizată/necooperativizată (Co)

Sector cadastral nr. 112

1. DESCRIEREA IMOBILULUI																
DATE TEREN											DATE CONSTRUCȚII					
Identificator teren	Adresă imobil	Număr cadastral	Nr. CF	Suprafață măsurată	Intravilan / extra.(I/E)	Nr. top.	Nr. tarla	Nr. parcelă	Categorie folosință	Suprafață parcelă	Identificator construcție	Cod grupă destinație	Suprafață construită	Nr. niveluri	Nr. CF	Constr. cu acte (DA/NU)
46	Tarla: 64, Parcela: -	132	52736	1000	E		64		N	1000						

2. PROPRIETATEA / POSESIA													
Titularul dreptului / posesiei			Data nașterii / CUI	Domiciliu / Sediul	Cota parte	Identificator entitate asociată	Cotă parte teren UI	Mod de dobândire	Act juridic			Obs. privitoare la proprietar	
Nume / Denumire	Inițiala tatălui	Prenume							Tip act	Nr. act / data	Emitent		
RADI		GABRIELLA			1/1	46		Hotărâre Judecătorească		749/2003, dos. nr.996/2003 / 26.05.2003	Judecătoria Odorheiu-Secuiesc	Lipsa CNP.	

3. SARCINI / DEZMEMBRĂMINTE												
Titular			Data nașterii / CUI	Domiciliu / Sediul	Tipul sarcinii sau al dezmembrămintelor dreptului de proprietate	Cota parte	Identificator entitate asociată	Act juridic			Valoare ipotecă	Tip monedă
Nume / Denumire	Inițiala tatălui	Prenume						Tip act	Nr. act / data	Emitent		
-	-	-	-	-	-	-	-	-	-	-	-	-

4. NOTĂRI, PROCESE, INTERDICȚII					5. OBSERVAȚII		
Tipul notării	Tip act	Nr. act / data	Emitent	Identificator entitate asociată	Imobil împrejmuit / neîmprejmuit	Imobil contestat / necontestat	Alte observații
-	-	-	-	-	Neîmprejmuit		' Oltoványos '



*[Handwritten signature]*



## REGISTRUL CADASTRAL AL IMOBILELOR

ANEXA Nr. 2

UAT Feliceni  
Zonă cooperativizată/necooperativizată (Co)

Sector cadastral nr. 112

1. DESCRIEREA IMOBILULUI																
DATE TEREN											DATE CONSTRUCȚII					
Identificator teren	Adresă imobil	Număr cadastral	Nr. CF	Suprafață măsurată	Intravilan / extra.(I/E)	Nr. top.	Nr. tarla	Nr. parcelă	Categorie folosință	Suprafață parcelă	Identificator construcție	Cod grupă destinație	Suprafață construită	Nr. niveluri	Nr. CF	Constr. cu acte (DA/NU)
47	Tarla: 64, Parcela: -	131	52748	850	E	520/9/3	64		N	850						

2. PROPRIETATEA / POSESIA													
Titularul dreptului / posesiei			Data nașterii / CUI	Domiciliu / Sediul	Cota parte	Identificator entitate asociată	Cotă parte teren UI	Mod de dobândire	Act juridic			Obs. privitoare la proprietar	
Nume / Denumire	Inițiala tatălui	Prenume							Tip act	Nr. act / data	Emitent		
RADI		GABOR LADISLAU			1/1	47		Hotărâre Judecătorească		788/2003 / 22.09.2003	Judecătoria Odorheiu Secuiesc	Lipsa CNP.	
RADI		GABRIELLA										Lipsa CNP, casat. cu	

3. SARCINI / DEZMEMBRĂMINTE												
Titular			Data nașterii / CUI	Domiciliu / Sediul	Tipul sarcinii sau al dezmembrămintelor dreptului de proprietate	Cota parte	Identificator entitate asociată	Act juridic			Valoare ipotecă	Tip monedă
Nume / Denumire	Inițiala tatălui	Prenume						Tip act	Nr. act / data	Emitent		
-	-	-	-	-	-	-	-	-	-	-	-	-

4. NOTĂRI, PROCESE, INTERDICȚII					5. OBSERVAȚII		
Tipul notării	Tip act	Nr. act/data	Emitent	Identificator entitate asociată	Imobil împrejmuit/ neîmprejmuit	Imobil contestat/ necontestat	Alte observații
-	-	-	-	-	Neîmprejmuit		



*Handwritten signature in blue ink.*



## REGISTRUL CADASTRAL AL IMOBILELOR

ANEXA Nr. 2

UAT Feliceni  
Zonă cooperativizată/necooperativizată (Co)

Sector cadastral nr. 112

1. DESCRIEREA IMOBILULUI																
DATE TEREN											DATE CONSTRUCȚII					
Identificator teren	Adresă imobil	Număr cadastral	Nr. CF	Suprafață măsurată	Intravilan / extra.(I/E)	Nr. top.	Nr. tarla	Nr. parcelă	Categorie folosință	Suprafață parcelă	Identificator construcție	Cod grupă destinație	Suprafață construită	Nr. niveluri	Nr. CF	Constr. cu acte (DA/NU)
48	Tarla: 64, Parcela: -	129	52749	850	E	520/8/4	64		N	850						

2. PROPRIETATEA / POSESIA													
Titularul dreptului / posesiei			Data nașterii / CUI	Domiciliu / Sediul	Cota parte	Identificator entitate asociată	Cotă parte teren UI	Mod de dobândire	Act juridic			Obs. privitoare la proprietar	
Nume / Denumire	Inițiala tatălui	Prenume							Tip act	Nr. act / data	Emitent		
RADI		GABRIELLA			1/1	48		Convenție		747/2003, dos. nr.994/2003 / 22.09.2003	Judecatoria Odorheiului Secuiesc	Lipsa CNP.	

3. SARCINI / DEZMEMBRĂMINTE												
Titular			Data nașterii / CUI	Domiciliu / Sediul	Tipul sarcinii sau al dezmembrămintelor dreptului de proprietate	Cota parte	Identificator entitate asociată	Act juridic			Valoare ipotecă	Tip monedă
Nume / Denumire	Inițiala tatălui	Prenume						Tip act	Nr. act / data	Emitent		
-	-	-	-	-	-	-	-	-	-	-	-	-

4. NOTĂRI, PROCESE, INTERDICȚII					5. OBSERVAȚII		
Tipul notării	Tip act	Nr. act / data	Emitent	Identificator entitate asociată	Imobil împrejmuit / neîmprejmuit	Imobil contestat / necontestat	Alte observații
-	-	-	-	-	Neîmprejmuit		



*[Handwritten signature in blue ink]*





## REGISTRUL CADASTRAL AL IMOBILELOR

ANEXA Nr. 2

UAT Feliceni  
Zonă cooperativizată/necooperativizată (Co)

Sector cadastral nr. 112

1. DESCRIEREA IMOBILULUI																
DATE TEREN											DATE CONSTRUCȚII					
Identificator teren	Adresă imobil	Număr cadastral	Nr. CF	Suprafață măsurată	Intravilan / extra.(I/E)	Nr. top.	Nr. tarla	Nr. parcelă	Categorie folosință	Suprafață parcelă	Identificator construcție	Cod grupă destinație	Suprafață construită	Nr. niveluri	Nr. CF	Constr. cu acte (DA/NU)
49	Tarla: 64, Parcela: -	128	52750	1200	E	520/8/3	64		N	1200						

2. PROPRIETATEA / POSESIA													
Titularul dreptului / posesiei			Data nașterii / CUI	Domiciliu / Sediul	Cota parte	Identificator entitate asociată	Cotă parte teren UI	Mod de dobândire	Act juridic			Obs. privitoare la proprietar	
Nume / Denumire	Inițiala tatălui	Prenume							Tip act	Nr. act / data	Emitent		
RADI		GABRIELLA			1/1	49		Hotărâre Judecătorească		304/2003, dos. nr.9/2003 / 22.09.2003	Judecătoria Odorheiu Secuiesc	Lipsa CNP.	

3. SARCINI / DEZMEMBRĂMINTE													
Titular			Data nașterii / CUI	Domiciliu / Sediul	Tipul sarcinii sau al dezmembrămintelor dreptului de proprietate	Cota parte	Identificator entitate asociată	Act juridic			Valoare ipotecă	Tip monedă	
Nume / Denumire	Inițiala tatălui	Prenume						Tip act	Nr. act / data	Emitent			
-	-	-	-	-	-	-	-	-	-	-	-	-	

4. NOTĂRI, PROCESE, INTERDICȚII					5. OBSERVAȚII		
Tipul notării	Tip act	Nr. act / data	Emitent	Identificator entitate asociată	Imobil împrejmuit / neîmprejmuit	Imobil contestat / necontestat	Alte observații
-	-	-	-	-	Neîmprejmuit		



*[Handwritten signature]*



## REGISTRUL CADASTRAL AL IMOBILELOR

ANEXA Nr. 2

UAT Feliceni  
Zonă cooperativizată/necooperativizată (Co)

Sector cadastral nr. 112

1. DESCRIEREA IMOBILULUI																
DATE TEREN											DATE CONSTRUCȚII					
Identificator teren	Adresă imobil	Număr cadastral	Nr. CF	Suprafață măsurată	Intravilan / extra.(I/E)	Nr. top.	Nr. tarla	Nr. parcelă	Categorie folosință	Suprafață parcelă	Identificator construcție	Cod grupă destinație	Suprafață construită	Nr. niveluri	Nr. CF	Constr. cu acte (DA/NU)
50	Tarla: 64, Parcela: -	127	52751	1200	E	520/7/3	64		N	1200						

2. PROPRIETATEA / POSESIA													
Titularul dreptului / posesiei			Data nașterii / CUI	Domiciliu / Sediul	Cota parte	Identificator entitate asociată	Cotă parte teren UI	Mod de dobândire	Act juridic			Obs. privitoare la proprietar	
Nume / Denumire	Inițiala tatălui	Prenume							Tip act	Nr. act / data	Emitent		
SC PRODAGR INTERNATIONAL SRL			9999999999-999		1/1	50		Hotărâre Judecătorească		896/2003, dos. nr.993/2003 / 23.02.2004	Judecătoria Odorheiului Secuiesc	sat. Valeni, lipsa CUI.	

3. SARCINI / DEZMEMBRĂMINTE												
Titular			Data nașterii / CUI	Domiciliu / Sediul	Tipul sarcinii sau al dezmembrămintelor dreptului de proprietate	Cota parte	Identificator entitate asociată	Act juridic			Valoare ipotecă	Tip monedă
Nume / Denumire	Inițiala tatălui	Prenume						Tip act	Nr. act / data	Emitent		
-	-	-	-	-	-	-	-	-	-	-	-	-

4. NOTĂRI, PROCESE, INTERDICȚII					5. OBSERVAȚII		
Tipul notării	Tip act	Nr. act / data	Emitent	Identificator entitate asociată	Imobil împrejmuit / neîmprejmuit	Imobil contestat / necontestat	Alte observații
-	-	-	-	-	Neîmprejmuit		



*[Handwritten signature]*



## REGISTRUL CADASTRAL AL IMOBILELOR

ANEXA Nr. 2

UAT Feliceni  
Zonă cooperativizată/necooperativizată (Co)

Sector cadastral nr. 112

1. DESCRIEREA IMOBILULUI																
DATE TEREN											DATE CONSTRUCȚII					
Identificator teren	Adresă imobil	Număr cadastral	Nr. CF	Suprafață măsurată	Intravilan / extra.(I/E)	Nr. top.	Nr. tarla	Nr. parcelă	Categorie folosință	Suprafață parcelă	Identificator construcție	Cod grupă destinație	Suprafață construită	Nr. niveluri	Nr. CF	Constr. cu acte (DA/NU)
51	Tarla: 64, Parcela: -	126	52740	1400	E	520/7/2	64		N	1400						

2. PROPRIETATEA / POSESIA													
Titularul dreptului / posesiei			Data nașterii / CUI	Domiciliu / Sediul	Cota parte	Identificator entitate asociată	Cotă parte teren UI	Mod de dobândire	Act juridic			Obs. privitoare la proprietar	
Nume / Denumire	Inițiala tatălui	Prenume							Tip act	Nr. act / data	Emitent		
SZENTE S		ALBERT			1/1	51		Lege	act administrativ	24573 / 21.08.1996	CJSDAPT	Lipsa CNP.	

3. SARCINI / DEZMEMBRĂMINTE													
Titular			Data nașterii / CUI	Domiciliu / Sediul	Tipul sarcinii sau al dezmembrămintelor dreptului de proprietate	Cota parte	Identificator entitate asociată	Act juridic			Valoare ipotecă	Tip monedă	
Nume / Denumire	Inițiala tatălui	Prenume						Tip act	Nr. act / data	Emitent			
-	-	-	-	-	-	-	-	-	-	-	-	-	

4. NOTĂRI, PROCESE, INTERDICȚII					5. OBSERVAȚII		
Tipul notării	Tip act	Nr. act / data	Emitent	Identificator entitate asociată	Imobil împrumut / neîmprumut	Imobil contestat / necontestat	Alte observații
-	-	-	-	-	Neîmprumut		



*Handwritten signature in blue ink.*



## REGISTRUL CADASTRAL AL IMOBILELOR

ANEXA Nr. 2

UAT Feliceni  
Zonă cooperativizată/necooperativizată (Co)

Sector cadastral nr. 112

1. DESCRIEREA IMOBILULUI																
DATE TEREN											DATE CONSTRUCȚII					
Identificator teren	Adresă imobil	Număr cadastral	Nr. CF	Suprafață măsurată	Intravilan / extra.(I/E)	Nr. top.	Nr. tarla	Nr. parcelă	Categorie folosință	Suprafață parcelă	Identificator construcție	Cod grupă destinație	Suprafață construită	Nr. niveluri	Nr. CF	Constr. cu acte (DA/NU)
52	Tarla: 64, Parcela: -	125	52737	1350	E	520/6/2	64		N	1350						

2. PROPRIETATEA / POSESIA													
Titularul dreptului / posesiei			Data nașterii / CUI	Domiciliu / Sediul	Cota parte	Identificator entitate asociată	Cotă parte teren UI	Mod de dobândire	Act juridic			Obs. privitoare la proprietar	
Nume / Denumire	Inițiala tatălui	Prenume							Tip act	Nr. act / data	Emitent		
RADI		GABRIELLA			1/1	52		Hotărâre Judecătorească		302 / 22.09.2003	Judecătoria Odorheiu-Secuiesc, dos. nr.8/2003	Lipsa CNP.	

3. SARCINI / DEZMEMBRĂMINTE												
Titular			Data nașterii / CUI	Domiciliu / Sediul	Tipul sarcinii sau al dezmembrămintelor dreptului de proprietate	Cota parte	Identificator entitate asociată	Act juridic			Valoare ipotecă	Tip monedă
Nume / Denumire	Inițiala tatălui	Prenume						Tip act	Nr. act / data	Emitent		
-	-	-	-	-	-	-	-	-	-	-	-	-

4. NOTĂRI, PROCESE, INTERDICȚII					5. OBSERVAȚII		
Tipul notării	Tip act	Nr. act / data	Emitent	Identificator entitate asociată	Imobil împrejmuit / neîmprejmuit	Imobil contestat / necontestat	Alte observații
-	-	-	-	-	Neîmprejmuit		



## REGISTRUL CADASTRAL AL IMOBILELOR

ANEXA Nr. 2

UAT Feliceni  
Zonă cooperativizată/necooperativizată (Co)

Sector cadastral nr. 112

1. DESCRIEREA IMOBILULUI																
DATE TEREN											DATE CONSTRUCȚII					
Identificator teren	Adresă imobil	Număr cadastral	Nr. CF	Suprafață măsurată	Intravilan / extra.(I/E)	Nr. top.	Nr. tarla	Nr. parcelă	Categorie folosință	Suprafață parcelă	Identificator construcție	Cod grupă destinație	Suprafață construită	Nr. niveluri	Nr. CF	Constr. cu acte (DA/NU)
53	Tarla: 64, Parcela: -	124	52734	1050	E	520/5/2	64		N	1050						

2. PROPRIETATEA / POSESIA													
Titularul dreptului / posesiei			Data nașterii / CUI	Domiciliu / Sediul	Cota parte	Identificator entitate asociată	Cotă parte teren UI	Mod de dobândire	Act juridic			Obs. privitoare la proprietar	
Nume / Denumire	Inițiala tatălui	Prenume							Tip act	Nr. act / data	Emitent		
SC PRODAGR INTERNATIONAL SRL			9999999999-999		1/1	53		Hotărâre Judecătorească		145 / 24.07.2003	Judecătoria Odorheiu-Secuiesc, dos. nr.12/2003	sat. Valeni, lipsa CUI.	

3. SARCINI / DEZMEMBRĂMINTE												
Titular			Data nașterii / CUI	Domiciliu / Sediul	Tipul sarcinii sau al dezmembrămintelor dreptului de proprietate	Cota parte	Identificator entitate asociată	Act juridic			Valoare ipotecă	Tip monedă
Nume / Denumire	Inițiala tatălui	Prenume						Tip act	Nr. act / data	Emitent		
-	-	-	-	-	-	-	-	-	-	-	-	-

4. NOTĂRI, PROCESE, INTERDICȚII					5. OBSERVAȚII		
Tipul notării	Tip act	Nr. act/ data	Emitent	Identificator entitate asociată	Imobil împrejmuit/ neîmprejmuit	Imobil contestat/ necontestat	Alte observații
-	-	-	-	-	Neîmprejmuit		



*[Handwritten signature]*



## REGISTRUL CADASTRAL AL IMOBILELOR

ANEXA Nr. 2

UAT Feliceni  
Zonă cooperativizată/necooperativizată (Co)

Sector cadastral nr. 112

1. DESCRIEREA IMOBILULUI																
DATE TEREN											DATE CONSTRUCȚII					
Identificator teren	Adresă imobil	Număr cadastral	Nr. CF	Suprafață măsurată	Intravilan / extra.(I/E)	Nr. top.	Nr. tarla	Nr. parcelă	Categorie folosință	Suprafață parcelă	Identificator construcție	Cod grupă destinație	Suprafață construită	Nr. niveluri	Nr. CF	Constr. cu acte (DA/NU)
54	Tarla: 64, Parcela: -			170	E		64		DR	170						

2. PROPRIETATEA / POSESIA												
Titularul dreptului / posesiei			Data nașterii / CUI	Domiciliu / Sediul	Cota parte	Identificator entitate asociată	Cotă parte teren UI	Mod de dobândire	Act juridic			Obs. privitoare la proprietar
Nume / Denumire	Inițiala tatălui	Prenume							Tip act	Nr. act / data	Emitent	
UAT FELICENI			9999999999-999		1/1	54		Lege	act normativ	7 / 13.03.1996	PARLAMENT	Proprietar neidentificat.

3. SARCINI / DEZMEMBRĂMINTE												
Titular			Data nașterii / CUI	Domiciliu / Sediul	Tipul sarcinii sau al dezmembrămintelor dreptului de proprietate	Cota parte	Identificator entitate asociată	Act juridic			Valoare ipotecă	Tip monedă
Nume / Denumire	Inițiala tatălui	Prenume						Tip act	Nr. act / data	Emitent		
-	-	-	-	-	-	-	-	-	-	-	-	-

4. NOTĂRI, PROCESE, INTERDICȚII					5. OBSERVAȚII		
Tipul notării	Tip act	Nr. act/ data	Emitent	Identificator entitate asociată	Imobil împrumuit/ neîmprumuit	Imobil contestat/ necontestat	Alte observații
-	-	-	-	-	Neîmprumuit		



## REGISTRUL CADASTRAL AL IMOBILELOR

ANEXA Nr. 2

UAT Feliceni  
Zonă cooperativizată/necooperativizată (Co)

Sector cadastral nr. 112

1. DESCRIEREA IMOBILULUI																
DATE TEREN											DATE CONSTRUCȚII					
Identificator teren	Adresă imobil	Număr cadastral	Nr. CF	Suprafață măsurată	Intravilan / extra.(I/E)	Nr. top.	Nr. tarla	Nr. parcelă	Categorie folosință	Suprafață parcelă	Identificator construcție	Cod grupă destinație	Suprafață construită	Nr. niveluri	Nr. CF	Constr. cu acte (DA/NU)
55	Tarla: 64, Parcela: 265			450	E		64	265	A	450						

2. PROPRIETATEA / POSESIA												
Titularul dreptului / posesiei			Data nașterii / CUI	Domiciliu / Sediul	Cota parte	Identificator entitate asociată	Cotă parte teren UI	Mod de dobândire	Act juridic			Obs. privitoare la proprietar
Nume / Denumire	Inițiala tatălui	Prenume							Tip act	Nr. act / data	Emitent	
HODGYAI	J.	BÉLA			1/1	55		Reconstituire	act administrativ	35032 / 08.02.1999	CJSDAPT	Lipsa CNP.

3. SARCINI / DEZMEMBRĂMINTE												
Titular			Data nașterii / CUI	Domiciliu / Sediul	Tipul sarcinii sau al dezmembrămintelor dreptului de proprietate	Cota parte	Identificator entitate asociată	Act juridic			Valoare ipotecă	Tip monedă
Nume / Denumire	Inițiala tatălui	Prenume						Tip act	Nr. act / data	Emitent		
-	-	-	-	-	-	-	-	-	-	-	-	-

4. NOTĂRI, PROCESE, INTERDICȚII					5. OBSERVAȚII		
Tipul notării	Tip act	Nr. act / data	Emitent	Identificator entitate asociată	Imobil împrejmuit / neîmprejmuit	Imobil contestat / necontestat	Alte observații
-	-	-	-	-	Neîmprejmuit		Datele cadastrale evidenciate în titlul de proprietate sunt obținute din proiectul de parcelare realizat pentru această zonă, în care s-a realizat o numerotare proprie a tarlalelor și a parcelelor, ignorând informațiile din planurile cadastrale. În titlul de proprietate este trecută tarla 1, imobilul se află în tarla 64 din comuna Feliceni.



*Handwritten signature in blue ink.*





## REGISTRUL CADASTRAL AL IMOBILELOR

ANEXA Nr. 2

UAT Feliceni  
Zonă cooperativizată/necooperativizată (Co)

Sector cadastral nr. 112

1. DESCRIEREA IMOBILULUI																
DATE TEREN											DATE CONSTRUCȚII					
Identificator teren	Adresă imobil	Număr cadastral	Nr. CF	Suprafață măsurată	Intravilan / extra.(I/E)	Nr. top.	Nr. tarla	Nr. parcelă	Categorie folosință	Suprafață parcelă	Identificator construcție	Cod grupă destinație	Suprafață construită	Nr. niveluri	Nr. CF	Constr. cu acte (DA/NU)
56	Tarla: 64, Parcela: 266			550	E		64	266	A	550						

2. PROPRIETATEA / POSESIA												
Titularul dreptului / posesiei			Data nașterii / CUI	Domiciliu / Sediul	Cota parte	Identificator entitate asociată	Cotă parte teren UI	Mod de dobândire	Act juridic			Obs. privitoare la proprietar
Nume / Denumire	Inițiala tatălui	Prenume							Tip act	Nr. act / data	Emitent	
PÁL	M.	ÁRPÁD			1/1	56		Reconstituire	act administrativ	24563 / 16.08.1996	CJSDAPT	Lipsa CNP.

3. SARCINI / DEZMEMBRĂMINTE												
Titular			Data nașterii / CUI	Domiciliu / Sediul	Tipul sarcinii sau al dezmembrămintelor dreptului de proprietate	Cota parte	Identificator entitate asociată	Act juridic			Valoare ipotecă	Tip monedă
Nume / Denumire	Inițiala tatălui	Prenume						Tip act	Nr. act / data	Emitent		
-	-	-	-	-	-	-	-	-	-	-	-	-

4. NOTĂRI, PROCESE, INTERDICȚII					5. OBSERVAȚII		
Tipul notării	Tip act	Nr. act / data	Emitent	Identificator entitate asociată	Imobil împrejmuit / neîmprejmuit	Imobil contestat / necontestat	Alte observații
-	-	-	-	-	Neîmprejmuit		Datele cadastrale evidenciate în titlul de proprietate sunt obținute din proiectul de parcelare realizat pentru această zonă, în care s-a realizat o numerotare proprie a tarlalelor și a parcelelor, ignorând informațiile din planurile cadastrale. În titlul de proprietate este trecută tarla 1, imobilul se află în tarla 64 din comuna Feliceni.



## REGISTRUL CADASTRAL AL IMOBILELOR

ANEXA Nr. 2

UAT Feliceni  
Zonă cooperativizată/necooperativizată (Co)

Sector cadastral nr. 112

1. DESCRIEREA IMOBILULUI																
DATE TEREN											DATE CONSTRUCȚII					
Identificator teren	Adresă imobil	Număr cadastral	Nr. CF	Suprafață măsurată	Intravilan / extra.(I/E)	Nr. top.	Nr. tarla	Nr. parcelă	Categorie folosință	Suprafață parcelă	Identificator construcție	Cod grupă destinație	Suprafață construită	Nr. niveluri	Nr. CF	Constr. cu acte (DA/NU)
57	Tarla: 64, Parcela: 269			500	E		64	269	A	500						

2. PROPRIETATEA / POSESIA												
Titularul dreptului / posesiei			Data nașterii / CUI	Domiciliu / Sediu	Cota parte	Identificator entitate asociată	Cotă parte teren UI	Mod de dobândire	Act juridic			Obs. privitoare la proprietar
Nume / Denumire	Inițiala tatălui	Prenume							Tip act	Nr. act / data	Emitent	
PÁL		MARGIT			1/1	57		Reconstituire	act administrativ	24573 / 21.08.1996	CJSDAPT	Lipsa CNP.
SZENTE		ALEXANDRU										Lipsa CNP.
SZENTE		BLASIU										Lipsa CNP.
SZENTE		KÁROLY										Lipsa CNP.

3. SARCINI / DEZMEMBRĂMINTE												
Titular			Data nașterii / CUI	Domiciliu / Sediul	Tipul sarcinii sau al dezmembrămintelor dreptului de proprietate	Cota parte	Identificator entitate asociată	Act juridic			Valoare ipotecă	Tip monedă
Nume / Denumire	Inițiala tatălui	Prenume						Tip act	Nr. act / data	Emitent		
-	-	-	-	-	-	-	-	-	-	-	-	-

4. NOTĂRI, PROCESE, INTERDICȚII					5. OBSERVAȚII		
Tipul notării	Tip act	Nr. act / data	Emitent	Identificator entitate asociată	Imobil împrejmuit / neîmprejmuit	Imobil contestat / necontestat	Alte observații
-	-	-	-	-	Neîmprejmuit		Datele cadastrale evidenciate în titlul de proprietate sunt obținute din proiectul de parcelare realizat pentru această zonă, în care s-a realizat o numerotare proprie a tarlalelor și a parcelelor, ignorând informațiile din planurile cadastrale. În titlul de proprietate este trecută tarla 1, imobilul se afla în tarla cadastrală 64 din comuna Feliceni.



## REGISTRUL CADASTRAL AL IMOBILELOR

ANEXA Nr. 2

UAT Feliceni  
Zonă cooperativizată/necooperativizată (Co)

Sector cadastral nr. 112

1. DESCRIEREA IMOBILULUI																
DATE TEREN											DATE CONSTRUCȚII					
Identificator teren	Adresă imobil	Număr cadastral	Nr. CF	Suprafață măsurată	Intravilan / extra.(I/E)	Nr. top.	Nr. tarla	Nr. parcelă	Categorie folosință	Suprafață parcelă	Identificator construcție	Cod grupă destinație	Suprafață construită	Nr. niveluri	Nr. CF	Constr. cu acte (DA/NU)
58	Tarla: 64, Parcela: 270			700	E		64	270	A	700						

2. PROPRIETATEA / POSESIA												
Titularul dreptului / posesiei			Data nașterii / CUI	Domiciliu / Sediu	Cota parte	Identificator entitate asociată	Cotă parte teren UI	Mod de dobândire	Act juridic			Obs. privitoare la proprietar
Nume / Denumire	Inițiala tatălui	Prenume							Tip act	Nr. act / data	Emitent	
NÉMETH		ROZÁLIA			1/1	58		Reconstituire	act administrativ	36102 / 07.05.1999	CJSDAPT	Lipsa CNP.
SÓS		ELENA										Lipsa CNP.

3. SARCINI / DEZMEMBRĂMINTE												
Titular			Data nașterii / CUI	Domiciliu / Sediul	Tipul sarcinii sau al dezmembrămintelor dreptului de proprietate	Cota parte	Identificator entitate asociată	Act juridic			Valoare ipotecă	Tip monedă
Nume / Denumire	Inițiala tatălui	Prenume						Tip act	Nr. act / data	Emitent		
-	-	-	-	-	-	-	-	-	-	-	-	-

4. NOTĂRI, PROCESE, INTERDICȚII						5. OBSERVAȚII		
Tipul notării	Tip act	Nr. act / data	Emitent	Identificator entitate asociată	Imobil împrumuit / neîmprumuit	Imobil contestat / necontestat	Alte observații	
-	-	-	-	-	Neîmprumuit		Datele cadastrale evidenciate în titlul de proprietate sunt obținute din proiectul de parcelare realizat pentru această zonă, în care s-a realizat o numerotare proprie a tarlalelor și a parcelelor, ignorând informațiile din planurile cadastrale. În titlul de proprietate este trecută tarla 1, imobilul se află în tarla 1 din cadastrală 64 din comuna Feliceni.	



*Handwritten signature in blue ink.*



## REGISTRUL CADASTRAL AL IMOBILELOR

ANEXA Nr. 2

UAT Feliceni  
Zonă cooperativizată/necooperativizată (Co)

Sector cadastral nr. 112

1. DESCRIEREA IMOBILULUI																
DATE TEREN											DATE CONSTRUCȚII					
Identificator teren	Adresă imobil	Număr cadastral	Nr. CF	Suprafață măsurată	Intravilan / extra.(I/E)	Nr. top.	Nr. tarla	Nr. parcelă	Categorie folosință	Suprafață parcelă	Identificator construcție	Cod grupă destinație	Suprafață construită	Nr. niveluri	Nr. CF	Constr. cu acte (DA/NU)
59	Tarla: 1, Parcela: 273		50138	700	E		1	273	A	700						

2. PROPRIETATEA / POSESIA													
Titularul dreptului / posesiei			Data nașterii / CUI	Domiciliu / Sediul	Cota parte	Identificator entitate asociată	Cotă parte teren UI	Mod de dobândire	Act juridic			Obs. privitoare la proprietar	
Nume / Denumire	Inițiala tatălui	Prenume							Tip act	Nr. act / data	Emitent		
FORRO I.		ILONA			1/1	59		Lege	act administrativ	TITLU DE PROPRIETATE NR. 35034 / 09.02.1999	CJSDAPT	Lipsa CNP.	

3. SARCINI / DEZMEMBRĂMINTE												
Titular			Data nașterii / CUI	Domiciliu / Sediul	Tipul sarcinii sau al dezmembrămintelor dreptului de proprietate	Cota parte	Identificator entitate asociată	Act juridic			Valoare ipotecă	Tip monedă
Nume / Denumire	Inițiala tatălui	Prenume						Tip act	Nr. act / data	Emitent		
-	-	-	-	-	-	-	-	-	-	-	-	-

4. NOTĂRI, PROCESE, INTERDICȚII					5. OBSERVAȚII		
Tipul notării	Tip act	Nr. act / data	Emitent	Identificator entitate asociată	Imobil împrejmuit / neîmprejmuit	Imobil contestat / necontestat	Alte observații
-	-	-	-	-	Neîmprejmuit		



## REGISTRUL CADASTRAL AL IMOBILELOR

ANEXA Nr. 2

UAT Feliceni  
Zonă cooperativizată/necooperativizată (Co)

Sector cadastral nr. 112

1. DESCRIEREA IMOBILULUI																
DATE TEREN											DATE CONSTRUCȚII					
Identificator teren	Adresă imobil	Număr cadastral	Nr. CF	Suprafață măsurată	Intravilan / extra.(I/ E)	Nr. top.	Nr. tarla	Nr. parcelă	Categorie folosință	Suprafață parcelă	Identificator construcție	Cod grupă destinație	Suprafață construită	Nr. niveluri	Nr. CF	Constr. cu acte (DA/NU)
60	Tarla: 64, Parcela: -		52746	850	E	520/8/2, 520/9/2	64		N	300						
					E	520/8/2, 520/9/2	64		A	550						

2. PROPRIETATEA / POSESIA												
Titularul dreptului / posesiei			Data nașterii / CUI	Domiciliu / Sediu	Cota parte	Identificator entitate asociată	Cotă parte teren UI	Mod de dobândire	Act juridic			Obs. privitoare la proprietar
Nume / Denumire	Inițiala tatălui	Prenume							Tip act	Nr. act / data	Emitent	
SC PRODAGR INTERNATIONAL SRL FELICENI			999999999-999		1/1	60		Hotarâre Judecătorească		1467/2003 dos. nr. 1499/2003 / 14.01.2003	Judecatoria Odorheiu Secuiesc	Lipsa CUI.

3. SARCINI / DEZMEMBRĂMINTE												
Titular			Data nașterii / CUI	Domiciliu / Sediul	Tipul sarcinii sau al dezmembrămintelor dreptului de proprietate	Cota parte	Identificator entitate asociată	Act juridic			Valoare ipotecă	Tip monedă
Nume / Denumire	Inițiala tatălui	Prenume						Tip act	Nr. act / data	Emitent		
-	-	-	-	-	-	-	-	-	-	-	-	-

4. NOTĂRI, PROCESE, INTERDICȚII					5. OBSERVAȚII		
Tipul notării	Tip act	Nr. act/ data	Emitent	Identificator entitate asociată	Imobil împrejmuit/ neîmprejmuit	Imobil contestat/ necontestat	Alte observații
-	-	-	-	-	Neîmprejmuit		



*[Handwritten signature]*



## REGISTRUL CADASTRAL AL IMOBILELOR

ANEXA Nr. 2

UAT Feliceni  
Zonă cooperativizată/necooperativizată (Co)

Sector cadastral nr. 112

1. DESCRIEREA IMOBILULUI																
DATE TEREN											DATE CONSTRUCȚII					
Identificator teren	Adresă imobil	Număr cadastral	Nr. CF	Suprafață măsurată	Intravilan / extra.(I/E)	Nr. top.	Nr. tarla	Nr. parcelă	Categorie folosință	Suprafață parcelă	Identificator construcție	Cod grupă destinație	Suprafață construită	Nr. niveluri	Nr. CF	Constr. cu acte (DA/NU)
61	Tarla: 64, Parcela: -	736	52224	1100	E		64		A	1100						

2. PROPRIETATEA / POSESIA													
Titularul dreptului / posesiei			Data nașterii / CUI	Domiciliu / Sediul	Cota parte	Identificator entitate asociată	Cotă parte teren UI	Mod de dobândire	Act juridic			Obs. privitoare la proprietar	
Nume / Denumire	Inițiala tatălui	Prenume							Tip act	Nr. act / data	Emitent		
NEMET D.		ARON			1/1	61		Lege	act administrativ	35828/1999 / 18.03.1999	CJSDAPT	Lipsa CNP.	

3. SARCINI / DEZMEMBRĂMINTE												
Titular			Data nașterii / CUI	Domiciliu / Sediul	Tipul sarcinii sau al dezmembrămintelor dreptului de proprietate	Cota parte	Identificator entitate asociată	Act juridic			Valoare ipotecă	Tip monedă
Nume / Denumire	Inițiala tatălui	Prenume						Tip act	Nr. act / data	Emitent		
-	-	-	-	-	-	-	-	-	-	-	-	-

4. NOTĂRI, PROCESE, INTERDICȚII					5. OBSERVAȚII		
Tipul notării	Tip act	Nr. act / data	Emitent	Identificator entitate asociată	Imobil împrumuit / neîmprumuit	Imobil contestat / necontestat	Alte observații
-	-	-	-	-	Neîmprumuit		'Oltvanyos'



## REGISTRUL CADASTRAL AL IMOBILELOR

ANEXA Nr. 2

UAT Feliceni  
Zonă cooperativizată/necooperativizată (Co)

Sector cadastral nr. 112

## 1. DESCRIEREA IMOBILULUI

DATE TEREN											DATE CONSTRUCȚII					
Identificator teren	Adresă imobil	Număr cadastral	Nr. CF	Suprafață măsurată	Intravilan / extra.(I/E)	Nr. top.	Nr. tarla	Nr. parcelă	Categorie folosință	Suprafață parcelă	Identificator construcție	Cod grupă destinație	Suprafață construită	Nr. niveluri	Nr. CF	Constr. cu acte (DA/NU)
62	Tarla: 64, Parcela: 279			1100	E		64	279	A	1100						

## 2. PROPRIETATEA / POSESIA

Titularul dreptului / posesiei			Data nașterii / CUI	Domiciliu / Sediul	Cota parte	Identificator entitate asociată	Cotă parte teren UI	Mod de dobândire	Act juridic			Obs. privitoare la proprietar
Nume / Denumire	Inițiala tatălui	Prenume							Tip act	Nr. act / data	Emitent	
MÉMETH	D.	FRANCISC			1/1	62		Reconstituire	act administrativ	32868 / 10.07.1998	CJSDAPT	Lipsa CNP.

## 3. SARCINI / DEZMEMBRĂMINTE

Titular			Data nașterii / CUI	Domiciliu / Sediul	Tipul sarcinii sau al dezmembrămintelor dreptului de proprietate	Cota parte	Identificator entitate asociată	Act juridic			Valoare ipotecă	Tip monedă
Nume / Denumire	Inițiala tatălui	Prenume						Tip act	Nr. act / data	Emitent		
-	-	-	-	-	-	-	-	-	-	-	-	-

## 4. NOTĂRI, PROCESE, INTERDICȚII

Tipul notării	Tip act	Nr. act / data	Emitent	Identificator entitate asociată
-	-	-	-	-

## 5. OBSERVAȚII

Imobil împrejmuit / neîmprejmuit	Imobil contestat / necontestat	Alte observații
Neîmprejmuit		Datele cadastrale evidenciate în titlul de proprietate sunt obținute din proiectul de parcelare realizat pentru această zonă, în care s-a realizat o numerotare proprie a tarlalelor și a parcelelor, ignorând informațiile din planurile cadastrale. În titlul de proprietate este trecută tarla 1, imobilul se află în tarla 64 din comuna Feliceni.



*Handwritten signature in blue ink.*





## REGISTRUL CADASTRAL AL IMOBILELOR

ANEXA Nr. 2

UAT Feliceni  
Zonă cooperativizată/necooperativizată (Co)

Sector cadastral nr. 112

1. DESCRIEREA IMOBILULUI																
DATE TEREN											DATE CONSTRUCȚII					
Identificator teren	Adresă imobil	Număr cadastral	Nr. CF	Suprafață măsurată	Intravilan / extra.(I/E)	Nr. top.	Nr. tarla	Nr. parcelă	Categorie folosință	Suprafață parcelă	Identificator construcție	Cod grupă destinație	Suprafață construită	Nr. niveluri	Nr. CF	Constr. cu acte (DA/NU)
63	Tarla: 64, Parcela: 280			1700	E		64	280	A	1700						

2. PROPRIETATEA / POSESIA												
Titularul dreptului / posesiei			Data nașterii / CUI	Domiciliu / Sediu	Cota parte	Identificator entitate asociată	Cotă parte teren UI	Mod de dobândire	Act juridic			Obs. privitoare la proprietar
Nume / Denumire	Inițiala tatălui	Prenume							Tip act	Nr. act / data	Emitent	
NÉMETH	I.	ISTVÁN			1/1	63		Reconstituire	act administrativ	36101 / 06.05.1999	CJSDAPT	Lipsa CNP.
NÉMETH		REGINA										Lipsa CNP.
PÁL		JULIÁNNA										Lipsa CNP.
PÁL		MARGIT										Lipsa CNP.
SZENTE		EMMA										Lipsa CNP.

3. SARCINI / DEZMEMBRĂMINTE												
Titular			Data nașterii / CUI	Domiciliu / Sediul	Tipul sarcinii sau al dezmembrămintelor dreptului de proprietate	Cota parte	Identificator entitate asociată	Act juridic			Valoare ipotecă	Tip monedă
Nume / Denumire	Inițiala tatălui	Prenume						Tip act	Nr. act / data	Emitent		
-	-	-	-	-	-	-	-	-	-	-	-	-

4. NOTĂRI, PROCESE, INTERDICȚII					5. OBSERVAȚII			
Tipul notării	Tip act	Nr. act / data	Emitent	Identificator entitate asociată	Imobil împrejmuit / neîmprejmuit	Imobil contestat / necontestat	Alte observații	
-	-	-	-	-	Neîmprejmuit		Datele cadastrale evidenciate în titlul de proprietate sunt obținute din proiectul de parcelare realizat pentru ceaastă zonă, în care s-a realizat o numerotare proprie a tarlalelor și a parcelelor, ignorând informațiile din planurile cadastrale. În titlul de proprietate este trecută tarla 1, imobilul se afla în tarla 64 din comuna Feliceni.	



## REGISTRUL CADASTRAL AL IMOBILELOR

ANEXA Nr. 2

UAT Feliceni  
Zonă cooperativizată/necooperativizată (Co)

Sector cadastral nr. 112

1. DESCRIEREA IMOBILULUI																
DATE TEREN											DATE CONSTRUCȚII					
Identificator teren	Adresă imobil	Număr cadastral	Nr. CF	Suprafața măsurată	Intravilan / extra.(I/E)	Nr. top.	Nr. tarla	Nr. parcelă	Categorie folosință	Suprafața parcelă	Identificator construcție	Cod grupă destinație	Suprafața construită	Nr. niveluri	Nr. CF	Constr. cu acte (DA/NU)
64	Tarla: 64, Parcela: 282			1600	E		64	282	A	1600						

2. PROPRIETATEA / POSESIA												
Titularul dreptului / posesiei			Data nașterii / CUI	Domiciliu / Sediul	Cota parte	Identificator entitate asociată	Cotă parte teren UI	Mod de dobândire	Act juridic			Obs. privitoare la proprietar
Nume / Denumire	Inițiala tatălui	Prenume							Tip act	Nr. act / data	Emitent	
NÉMET	S.	ÁRPÁD id.			1/1	64		Reconstituire	act administrativ	35835 / 22.03.1999	CJSDAPT	Lipsa CNP.

3. SARCINI / DEZMEMBRĂMINTE												
Titular			Data nașterii / CUI	Domiciliu / Sediul	Tipul sarcinii sau al dezmembrămintelor dreptului de proprietate	Cota parte	Identificator entitate asociată	Act juridic			Valoare ipotecă	Tip monedă
Nume / Denumire	Inițiala tatălui	Prenume						Tip act	Nr. act / data	Emitent		
-	-	-	-	-	-	-	-	-	-	-	-	-

4. NOTĂRI, PROCESE, INTERDICȚII					5. OBSERVAȚII		
Tipul notării	Tip act	Nr. act / data	Emitent	Identificator entitate asociată	Imobil împrejmuit / neîmprejmuit	Imobil contestat / necontestat	Alte observații
-	-	-	-	-	Neîmprejmuit		Datele cadastrale evidenciate în titlul de proprietate sunt obținute din proiectul de parcelare realizat pentru această zonă, în care s-a realizat o numerotare proprie a tarlalelor și a parcelelor, ignorând informațiile din planurile cadastrale. În titlul de proprietate este trecută tarla 1, imobilul se află în tarla 1 cadastrală 64 din comuna Feliceni.



*Handwritten signature in blue ink.*



## REGISTRUL CADASTRAL AL IMOBILELOR

ANEXA Nr. 2

UAT Feliceni  
Zonă cooperativizată/necooperativizată (Co)

Sector cadastral nr. 112

1. DESCRIEREA IMOBILULUI																
DATE TEREN											DATE CONSTRUCȚII					
Identificator teren	Adresă imobil	Număr cadastral	Nr. CF	Suprafață măsurată	Intravilan / extra.(I/E)	Nr. top.	Nr. tarla	Nr. parcelă	Categorie folosință	Suprafață parcelă	Identificator construcție	Cod grupă destinație	Suprafață construită	Nr. niveluri	Nr. CF	Constr. cu acte (DA/NU)
65	Tarla: 64, Parcela: 286			1453	E		64	286	A	1453						

2. PROPRIETATEA / POSESIA												
Titularul dreptului / posesiei			Data nașterii / CUI	Domiciliu / Sediul	Cota parte	Identificator entitate asociată	Cotă parte teren UI	Mod de dobândire	Act juridic			Obs. privitoare la proprietar
Nume / Denumire	Inițiala tatălui	Prenume							Tip act	Nr. act / data	Emitent	
NÉMET	B.	ENDRE			1/1	65		Reconstituire	act administrativ	35837 / 23.03.1999	CJSDAPT	Lipsa CNP.

3. SARCINI / DEZMEMBRĂMINTE												
Titular			Data nașterii / CUI	Domiciliu / Sediul	Tipul sarcinii sau al dezmembrămintelor dreptului de proprietate	Cota parte	Identificator entitate asociată	Act juridic			Valoare ipotecă	Tip monedă
Nume / Denumire	Inițiala tatălui	Prenume						Tip act	Nr. act / data	Emitent		
-	-	-	-	-	-	-	-	-	-	-	-	-

4. NOTĂRI, PROCESE, INTERDICȚII					5. OBSERVAȚII		
Tipul notării	Tip act	Nr. act / data	Emitent	Identificator entitate asociată	Imobil împrumut / neîmprumut	Imobil contestat / necontestat	Alte observații
-	-	-	-	-	Neîmprumut		Datele cadastrale evidenciate în titlul de proprietate sunt obținute din proiectul de parcelare realizat pentru această zonă, în care s-a realizat o numerotare proprie a tarlalelor și a parcelelor, ignorând informațiile din planurile cadastrale. În titlul de proprietate este trecută tarla 1, imobilul se află în tarla 64 din comuna Feliceni.



*Handwritten signature in blue ink.*



## REGISTRUL CADASTRAL AL IMOBILELOR

ANEXA Nr. 2

UAT Feliceni  
Zonă cooperativizată/necooperativizată (Co)

Sector cadastral nr. 112

1. DESCRIEREA IMOBILULUI																
DATE TEREN											DATE CONSTRUCȚII					
Identificator teren	Adresă imobil	Număr cadastral	Nr. CF	Suprafață măsurată	Intravilan / extra.(I/E)	Nr. top.	Nr. tarla	Nr. parcelă	Categorie folosință	Suprafață parcelă	Identificator construcție	Cod grupă destinație	Suprafața construită	Nr. niveluri	Nr. CF	Constr. cu acte (DA/NU)
66	Loc. Oteni, UAT Feliceni, Jud. HARGHITA			1300	I		64	257/1	A	1177						
					E		64	257/2	A	123						

2. PROPRIETATEA / POSESIA												
Titularul dreptului / posesiei			Data nașterii / CUI	Domiciliu / Sediul	Cota parte	Identificator entitate asociată	Cotă parte teren UI	Mod de dobândire	Act juridic			Obs. privitoare la proprietar
Nume / Denumire	Inițiala tatălui	Prenume							Tip act	Nr. act / data	Emitent	
DOBAI		MARIA			1/1	66		Reconstituire	act administrativ	37543 / 15.09.1999	CJSDAPT	Lipsa CNP.

3. SARCINI / DEZMEMBRĂMINTE												
Titular			Data nașterii / CUI	Domiciliu / Sediul	Tipul sarcinii sau al dezmembrămintelor dreptului de proprietate	Cota parte	Identificator entitate asociată	Act juridic			Valoare ipotecă	Tip monedă
Nume / Denumire	Inițiala tatălui	Prenume						Tip act	Nr. act / data	Emitent		
-	-	-	-	-	-	-	-	-	-	-	-	-

4. NOTĂRI, PROCESE, INTERDICȚII					5. OBSERVAȚII		
Tipul notării	Tip act	Nr. act/ data	Emitent	Identificator entitate asociată	Imobil împrejmuit/ neîmprejmuit	Imobil contestat/ necontestat	Alte observații
-	-	-	-	-	Neîmprejmuit		Datele cadastrale evidenciate în titlul de proprietate sunt obținute din proiectul de parcelare realizat pentru această zonă, în care s-a realizat o numerotare proprie a tarlalelor și a parcelelor, ignorând informațiile din planurile cadastrale. În titlul de proprietate este trecută tarla 1, imobilul se află în tarla cadastrală 64 din comuna Feliceni. Datele cadastrale evidenciate în titlul de proprietate sunt obținute din proiectul de parcelare realizat pentru această zonă, în care s-a realizat o numerotare proprie a tarlalelor și a parcelelor, ignorând informațiile din planurile cadastrale. În titlul de proprietate este trecută tarla 1, imobilul se află în tarla cadastrală 64 din comuna Feliceni.



## REGISTRUL CADASTRAL AL IMOBILELOR

ANEXA Nr. 2

UAT Feliceni  
Zonă cooperativizată/necooperativizată (Co)

Sector cadastral nr. 112

1. DESCRIEREA IMOBILULUI																
DATE TEREN											DATE CONSTRUCȚII					
Identificator teren	Adresă imobil	Număr cadastral	Nr. CF	Suprafață măsurată	Intravilan / extra.(I/E)	Nr. top.	Nr. tarla	Nr. parcelă	Categorie folosință	Suprafață parcelă	Identificator construcție	Cod grupă destinație	Suprafață construită	Nr. niveluri	Nr. CF	Constr. cu acte (DA/NU)
67	Loc. Oteni, UAT Feliceni, Jud. HARGHITA			700	I		64	256	A	700						

2. PROPRIETATEA / POSESIA													
Titularul dreptului / posesiei			Data nașterii / CUI	Domiciliu / Sediul	Cota parte	Identificator entitate asociată	Cotă parte teren UI	Mod de dobândire	Act juridic			Obs. privitoare la proprietar	
Nume / Denumire	Inițiala tatălui	Prenume							Tip act	Nr. act / data	Emitent		
ANTAL	S.	FERENC id.			1/1	67		Reconstituire	act administrativ	35838 / 24.03.1999	CJSDAPT	Lipsa CNP.	

3. SARCINI / DEZMEMBRĂMINTE												
Titular			Data nașterii / CUI	Domiciliu / Sediul	Tipul sarcinii sau al dezmembrămintelor dreptului de proprietate	Cota parte	Identificator entitate asociată	Act juridic			Valoare ipotecă	Tip monedă
Nume / Denumire	Inițiala tatălui	Prenume						Tip act	Nr. act / data	Emitent		
-	-	-	-	-	-	-	-	-	-	-	-	-

4. NOTĂRI, PROCESE, INTERDICȚII					5. OBSERVAȚII		
Tipul notării	Tip act	Nr. act / data	Emitent	Identificator entitate asociată	Imobil împrejmuit / neîmprejmuit	Imobil contestat / necontestat	Alte observații
-	-	-	-	-	Neîmprejmuit		Datele cadastrale evidenciate în titlul de proprietate sunt obținute din proiectul de parcelare realizat pentru această zonă, în care s-a realizat o numerotare proprie a tarlalelor și a parcelelor, ignorând informațiile din planurile cadastrale. În titlul de proprietate este trecută tarla 1, imobilul se află în tarla 1 cadastrală 64 din comuna Feliceni.



*[Handwritten signature]*



## REGISTRUL CADASTRAL AL IMOBILELOR

ANEXA Nr. 2

UAT Feliceni  
Zonă cooperativizată/necooperativizată (Co)

Sector cadastral nr. 112

1. DESCRIEREA IMOBILULUI																
DATE TEREN											DATE CONSTRUCȚII					
Identificator teren	Adresă imobil	Număr cadastral	Nr. CF	Suprafața măsurată	Intravilan / extra.(I/E)	Nr. top.	Nr. tarla	Nr. parcelă	Categorie folosință	Suprafața parcelă	Identificator construcție	Cod grupă destinație	Suprafața construită	Nr. niveluri	Nr. CF	Constr. cu acte (DA/NU)
68	Loc. Oteni, UAT Feliceni, Jud. HARGHITA			4200	I		64	253	A	4200						

2. PROPRIETATEA / POSESIA												
Titularul dreptului / posesiei			Data nașterii / CUI	Domiciliu / Sediul	Cota parte	Identificator entitate asociată	Cotă parte teren UI	Mod de dobândire	Act juridic			Obs. privitoare la proprietar
Nume / Denumire	Inițiala tatălui	Prenume							Tip act	Nr. act / data	Emitent	
MÁRTON HODGYAI	F.	DENES			1/1	68		Reconstituire	act administrativ	37418 / 20.07.1999	CJSDAPT	Lipsa CNP.

3. SARCINI / DEZMEMBRĂMINTE												
Titular			Data nașterii / CUI	Domiciliu / Sediul	Tipul sarcinii sau al dezmembrămintelor dreptului de proprietate	Cota parte	Identificator entitate asociată	Act juridic			Valoare ipotecă	Tip monedă
Nume / Denumire	Inițiala tatălui	Prenume						Tip act	Nr. act / data	Emitent		
-	-	-	-	-	-	-	-	-	-	-	-	-

4. NOTĂRI, PROCESE, INTERDICȚII					5. OBSERVAȚII		
Tipul notării	Tip act	Nr. act / data	Emitent	Identificator entitate asociată	Imobil împrejmuit / neîmprejmuit	Imobil contestat / necontestat	Alte observații
-	-	-	-	-	Neîmprejmuit		Datele cadastrale evidenciate în titlul de proprietate sunt obținute din proiectul de parcelare realizat pentru această zonă, în care s-a realizat o numerotare proprie a tarlalelor și a parcelelor, ignorând informațiile din planurile cadastrale. În titlul de proprietate este trecută tarla 1, imobilul se află în tarla 64 din comuna Feliceni.



Handwritten signature in blue ink.





## REGISTRUL CADASTRAL AL IMOBILELOR

ANEXA Nr. 2

UAT Feliceni  
Zonă cooperativizată/necooperativizată (Co)

Sector cadastral nr. 112

1. DESCRIEREA IMOBILULUI																
DATE TEREN											DATE CONSTRUCȚII					
Identificator teren	Adresă imobil	Număr cadastral	Nr. CF	Suprafața măsurată	Intravilan / extra.(I/E)	Nr. top.	Nr. tarla	Nr. parcelă	Categorie folosință	Suprafața parcelă	Identificator construcție	Cod grupă destinație	Suprafața construită	Nr. niveluri	Nr. CF	Constr. cu acte (DA/NU)
69	Loc. Oteni, UAT Feliceni, Jud. HARGHITA			3000	I		64	254	A	3000						

2. PROPRIETATEA / POSESIA												
Titularul dreptului / posesiei			Data nașterii / CUI	Domiciliu / Sediu	Cota parte	Identificator entitate asociată	Cotă parte teren UI	Mod de dobândire	Act juridic			Obs. privitoare la proprietar
Nume / Denumire	Inițiala tatălui	Prenume							Tip act	Nr. act / data	Emitent	
PÁL		MARGIT			1/1	69		Reconstituire	act administrativ	24573 / 21.08.1996	CJSDAPT	Lipsa CNP.
SZENTE		ALEXANDRU										Lipsa CNP.
SZENTE		BLASIU										Lipsa CNP.
SZENTE		KÁROLY										Lipsa CNP.

3. SARCINI / DEZMEMBRĂMINTE												
Titular			Data nașterii / CUI	Domiciliu / Sediul	Tipul sarcinii sau al dezmembrămintelor dreptului de proprietate	Cota parte	Identificator entitate asociată	Act juridic			Valoare ipotecă	Tip monedă
Nume / Denumire	Inițiala tatălui	Prenume						Tip act	Nr. act / data	Emitent		
-	-	-	-	-	-	-	-	-	-	-	-	-

4. NOTĂRI, PROCESE, INTERDICȚII					5. OBSERVAȚII		
Tipul notării	Tip act	Nr. act/ data	Emitent	Identificator entitate asociată	Imobil împrumuit/ neîmprumuit	Imobil contestat/ necontestat	Alte observații
-	-	-	-	-	Neîmprumuit		Datele cadastrale evidenciate în titlul de proprietate sunt obținute din proiectul de parcelare realizat pentru această zonă, în care s-a realizat o numerotare proprie a tarlalelor și a parcelelor, ignorând informațiile din planurile cadastrale. În titlul de proprietate este trecută tarla 1, imobilul se află în tarla 64 din comuna Feliceni.





## REGISTRUL CADASTRAL AL IMOBILELOR

ANEXA Nr. 2

UAT Feliceni  
Zonă cooperativizată/necooperativizată (Co)

Sector cadastral nr. 112

1. DESCRIEREA IMOBILULUI																
DATE TEREN											DATE CONSTRUCȚII					
Identificator teren	Adresă imobil	Număr cadastral	Nr. CF	Suprafață măsurată	Intravilan / extra.(I/E)	Nr. top.	Nr. tarla	Nr. parcelă	Categorie folosință	Suprafață parcelă	Identificator construcție	Cod grupă destinație	Suprafață construită	Nr. niveluri	Nr. CF	Constr. cu acte (DA/NU)
70	Loc. Oteni, UAT Feliceni, Jud. HARGHITA			800	I		64	255	A	800						

2. PROPRIETATEA / POSESIA												
Titularul dreptului / posesiei			Data nașterii / CUI	Domiciliu / Sediul	Cota parte	Identificator entitate asociată	Cotă parte teren UI	Mod de dobândire	Act juridic			Obs. privitoare la proprietar
Nume / Denumire	Inițiala tatălui	Prenume							Tip act	Nr. act / data	Emitent	
ANTAL	S.	JÓZSEF			1/1	70		Reconstituire	act administrativ	32877 / 15.07.1998	CJSDAPT	Lipsa CNP.

3. SARCINI / DEZMEMBRĂMINTE												
Titular			Data nașterii / CUI	Domiciliu / Sediul	Tipul sarcinii sau al dezmembrămintelor dreptului de proprietate	Cota parte	Identificator entitate asociată	Act juridic			Valoare ipotecă	Tip monedă
Nume / Denumire	Inițiala tatălui	Prenume						Tip act	Nr. act / data	Emitent		
-	-	-	-	-	-	-	-	-	-	-	-	-

4. NOTĂRI, PROCESE, INTERDICȚII					5. OBSERVAȚII		
Tipul notării	Tip act	Nr. act / data	Emitent	Identificator entitate asociată	Imobil împrejmuit / neîmprejmuit	Imobil contestat / necontestat	Alte observații
-	-	-	-	-	Neîmprejmuit		Datele cadastrale evidenciate în titlul de proprietate sunt obținute din proiectul de parcelare realizat pentru această zonă, în care s-a realizat o numerotare proprie a tarlalelor și a parcelelor, ignorând informațiile din planurile cadastrale. În titlul de proprietate este trecută tarla 1, imobilul se află în tarla 64 din comuna Feliceni.



*[Handwritten signature]*



## REGISTRUL CADASTRAL AL IMOBILELOR

ANEXA Nr. 2




UAT Feliceni  
Zonă cooperativizată/necooperativizată (Co)

Sector cadastral nr. 112

1. DESCRIEREA IMOBILULUI																
DATE TEREN											DATE CONSTRUCȚII					
Identificator teren	Adresă imobil	Număr cadastral	Nr. CF	Suprafață măsurată	Intravilan / extra.(I/E)	Nr. top.	Nr. tarla	Nr. parcelă	Categorie folosință	Suprafață parcelă	Identificator construcție	Cod grupă destinație	Suprafață construită	Nr. niveluri	Nr. CF	Constr. cu acte (DA/NU)
71	Loc. Oteni, Nr.6/A, UAT Feliceni, Jud. HARGHITA		50428	1300	I		64		CC	1300	1	CL	47	2	50428-C1	DA
											2	CA	6			NU
											3	CA	1			NU

2. PROPRIETATEA / POSESIA												
Titularul dreptului / posesiei			Data nașterii / CUI	Domiciliu / Sediu	Cota parte	Identificator entitate asociată	Cotă parte teren UI	Mod de dobândire	Act juridic			Obs. privitoare la proprietar
Nume / Denumire	Inițiala tatălui	Prenume							Tip act	Nr. act / data	Emitent	
MIHALYI		JULIANNA			1/1	71		Înșire Din Indiviziune	act notarial	ACT DE PARTAJ SUCCESORAL ACT AUT. NR. 1884 / 30.07.2010	BNPA FERENCZ	Lipsa CNP.
					1/1	C1		Construire	act administrativ	Autorizație de construire Nr.5 / 04.04.2011	Primaria comunei Feliceni	

3. SARCINI / DEZMEMBRĂMINTE												
Titular			Data nașterii / CUI	Domiciliu / Sediul	Tipul sarcinii sau al dezmembrămintelor dreptului de proprietate	Cota parte	Identificator entitate asociată	Act juridic			Valoare ipotecă	Tip monedă
Nume / Denumire	Inițiala tatălui	Prenume						Tip act	Nr. act / data	Emitent		
-	-	-	-	-	-	-	-	-	-	-	-	-

4. NOTĂRI, PROCESE, INTERDICȚII					5. OBSERVAȚII		
Tipul notării	Tip act	Nr. act/ data	Emitent	Identificator entitate asociată	Imobil împrejmuit/ neîmprejmuit	Imobil contestat/ necontestat	Alte observații
Imobilul s-a transcris aici din c.f. de pe hartie nr.147;	act administrativ	TITLU DE PROPRIETATE NR.35835 / 22.03.1999	CJSDAPT	71			
- se rectifica limita imobilului;	Înscris sub semnătura privată	PROCES VERBAL DE VECINATATE / 18.10.2010	EXP. AUT. ING. BENCZE ANDY	71			
Se noteaza actualizarea informatiilor tehnice : actualizare categorie de folosinta si adresa.Totodata se noteaza constructia cu descrierea lui aratata pe foaia A.	act administrativ	Autorizație de construire Nr.5 / 04.04.2011	Primaria comunei Feliceni	71, C1			

## REGISTRUL CADASTRAL AL IMOBILELOR

ANEXA Nr. 2

UAT Feliceni  
Zonă cooperativizată/necooperativizată (Co)

Sector cadastral nr. 112

1. DESCRIEREA IMOBILULUI																
DATE TEREN											DATE CONSTRUCȚII					
Identificator teren	Adresă imobil	Număr cadastral	Nr. CF	Suprafață măsurată	Intravilan / extra.(I/E)	Nr. top.	Nr. tarla	Nr. parcelă	Categorie folosință	Suprafață parcelă	Identificator construcție	Cod grupă destinație	Suprafață construită	Nr. niveluri	Nr. CF	Constr. cu acte (DA/NU)
72	Tarla: 64, Parcela: -	123	52733	4500	E	519/3/2	64		N	3312						
					E	520/4	64		F	1188						

2. PROPRIETATEA / POSESIA													
Titularul dreptului / posesiei			Data nașterii / CUI	Domiciliu / Sediul	Cota parte	Identificator entitate asociată	Cotă parte teren UI	Mod de dobândire	Act juridic			Obs. privitoare la proprietar	
Nume / Denumire	Inițiala tatălui	Prenume							Tip act	Nr. act / data	Emitent		
SC PRODAGR INTERNATIONAL SRL			9999999999-999		1/1	72		Hotărâre Judecătorească		789 / 29.09.2003	Judecătoria Odorheiului-Secuiesc, dosar nr.999/2003	din Odorheiului-Secuiesc, Lipsa CUI.	

3. SARCINI / DEZMEMBRĂMINTE												
Titular			Data nașterii / CUI	Domiciliu / Sediul	Tipul sarcinii sau al dezmembrămintelor dreptului de proprietate	Cota parte	Identificator entitate asociată	Act juridic			Valoare ipotecă	Tip monedă
Nume / Denumire	Inițiala tatălui	Prenume						Tip act	Nr. act / data	Emitent		
-	-	-	-	-	-	-	-	-	-	-	-	-

4. NOTĂRI, PROCESE, INTERDICȚII					5. OBSERVAȚII		
Tipul notării	Tip act	Nr. act / data	Emitent	Identificator entitate asociată	Imobil împrejmuit / neîmprejmuit	Imobil contestat / necontestat	Alte observații
-	-	-	-	-	Neîmprejmuit		



*[Handwritten signature]*



## REGISTRUL CADASTRAL AL IMOBILELOR

ANEXA Nr. 2

UAT Feliceni  
Zonă cooperativizată/necooperativizată (Co)

Sector cadastral nr. 112

1. DESCRIEREA IMOBILULUI																
DATE TEREN											DATE CONSTRUCȚII					
Identificator teren	Adresă imobil	Număr cadastral	Nr. CF	Suprafață măsurată	Intravilan / extra.(I/ E)	Nr. top.	Nr. tarla	Nr. parcelă	Categorie folosință	Suprafață parcelă	Identificator construcție	Cod grupă destinație	Suprafață construită	Nr. niveluri	Nr. CF	Constr. cu acte (DA/NU)
73	Tarla: 64, Parcela: -; Tarla: -, Parcela: -	122	52745	3000	E	520/2/4, 520/3/1	64		N	2111						
					E	520/2/4, 520/3/1			F	889						

2. PROPRIETATEA / POSESIA													
Titularul dreptului / posesiei			Data nașterii / CUI	Domiciliu / Sediul	Cota parte	Identificator entitate asociată	Cotă parte teren UI	Mod de dobândire	Act juridic			Obs. privitoare la proprietar	
Nume / Denumire	Inițiala tatălui	Prenume							Tip act	Nr. act / data	Emitent		
SC PRODAGR INTERNATIONAL SRL FELICENI			999999999-999		1/1	73		Hotărâre Judecătorească		1467/2003 dos. nr. 1499/2003 / 14.01.2003	Judecătoria Odorheiu Secuiesc	Lipsa CUI.	

3. SARCINI / DEZMEMBRĂMINTE												
Titular			Data nașterii / CUI	Domiciliu / Sediul	Tipul sarcinii sau al dezmembrămintelor dreptului de proprietate	Cota parte	Identificator entitate asociată	Act juridic			Valoare ipotecă	Tip monedă
Nume / Denumire	Inițiala tatălui	Prenume						Tip act	Nr. act / data	Emitent		
-	-	-	-	-	-	-	-	-	-	-	-	-

4. NOTĂRI, PROCESE, INTERDICȚII					5. OBSERVAȚII		
Tipul notării	Tip act	Nr. act/ data	Emitent	Identificator entitate asociată	Imobil împrejmuit/ neîmprejmuit	Imobil contestat/ necontestat	Alte observații
-	-	-	-	-	Neîmprejmuit		



*Handwritten signature in blue ink.*



## REGISTRUL CADASTRAL AL IMOBILELOR

ANEXA Nr. 2

UAT Feliceni  
Zonă cooperativizată/necooperativizată (Co)

Sector cadastral nr. 112

1. DESCRIEREA IMOBILULUI																
DATE TEREN											DATE CONSTRUCȚII					
Identificator teren	Adresă imobil	Număr cadastral	Nr. CF	Suprafață măsurată	Intravilan / extra.(I/E)	Nr. top.	Nr. tarla	Nr. parcelă	Categorie folosință	Suprafață parcelă	Identificator construcție	Cod grupă destinație	Suprafață construită	Nr. niveluri	Nr. CF	Constr. cu acte (DA/NU)
74	Tarla: 64, Parcela: -	121	52741	4500	E	520/2/4, 520/3/1	64		N	3042						
					E	520/2/4, 520/3/1	64		F	1458						

2. PROPRIETATEA / POSESIA												
Titularul dreptului / posesiei			Data nașterii / CUI	Domiciliu / Sediul	Cota parte	Identificator entitate asociată	Cotă parte teren UI	Mod de dobândire	Act juridic			Obs. privitoare la proprietar
Nume / Denumire	Inițiala tatălui	Prenume							Tip act	Nr. act / data	Emitent	
SC PRODAGR INTERNATIONAL SRL			999999999-999		1/1	74		Hotărâre Judecătorească		790/2003 / 29.09.2003	Judecatoria Odorheiu Secuiesc	din Odorheiu-Secuiesc, Lipsa CUI.

3. SARCINI / DEZMEMBRĂMINTE												
Titular			Data nașterii / CUI	Domiciliu / Sediul	Tipul sarcinii sau al dezmembrămintelor dreptului de proprietate	Cota parte	Identificator entitate asociată	Act juridic			Valoare ipotecă	Tip monedă
Nume / Denumire	Inițiala tatălui	Prenume						Tip act	Nr. act / data	Emitent		
-	-	-	-	-	-	-	-	-	-	-	-	-

4. NOTĂRI, PROCESE, INTERDICȚII					5. OBSERVAȚII		
Tipul notării	Tip act	Nr. act/ data	Emitent	Identificator entitate asociată	Imobil împrejmuit/ neîmprejmuit	Imobil contestat/ necontestat	Alte observații
-	-	-	-	-	Neîmprejmuit		



*[Handwritten signature]*



## REGISTRUL CADASTRAL AL IMOBILELOR

ANEXA Nr. 2

UAT Feliceni  
Zonă cooperativizată/necooperativizată (Co)

Sector cadastral nr. 112

1. DESCRIEREA IMOBILULUI																
DATE TEREN											DATE CONSTRUCȚII					
Identificator teren	Adresă imobil	Număr cadastral	Nr. CF	Suprafață măsurată	Intravilan / extra.(I/ E)	Nr. top.	Nr. tarla	Nr. parcelă	Categorie folosință	Suprafață parcelă	Identificator construcție	Cod grupă destinație	Suprafață construită	Nr. niveluri	Nr. CF	Constr. cu acte (DA/NU)
75	Loc. Oteni, UAT Feliceni, Jud. HARGHITA	120	52738	2700	E	520/2/3	64		N	2684						
					I											

2. PROPRIETATEA / POSESIA												
Titularul dreptului / posesiei			Data nașterii / CUI	Domiciliu / Sediu	Cota parte	Identificator entitate asociată	Cotă parte teren UI	Mod de dobândire	Act juridic			Obs. privitoare la proprietar
Nume / Denumire	Inițiala tatălui	Prenume							Tip act	Nr. act / data	Emitent	
SC PRODAGR INTERNATIONAL SRL			9999999999-999		1/1	75		Hotarâre Judecătorească		155/2003 dosar nr.11/2003 / 24.07.2003	Judecatoria Odorheiu Secuiesc	sat. Valeni, lipsa CUI.

3. SARCINI / DEZMEMBRĂMINTE												
Titular			Data nașterii / CUI	Domiciliu / Sediul	Tipul sarcinii sau al dezmembrămintelor dreptului de proprietate	Cota parte	Identificator entitate asociată	Act juridic			Valoare ipotecă	Tip monedă
Nume / Denumire	Inițiala tatălui	Prenume						Tip act	Nr. act / data	Emitent		
-	-	-	-	-	-	-	-	-	-	-	-	-

4. NOTĂRI, PROCESE, INTERDICȚII					5. OBSERVAȚII		
Tipul notării	Tip act	Nr. act/ data	Emitent	Identificator entitate asociată	Imobil împrejmuit/ neîmprejmuit	Imobil contestat/ necontestat	Alte observații
-	-	-	-	-	Neîmprejmuit		



*[Handwritten signature]*



## REGISTRUL CADASTRAL AL IMOBILELOR

ANEXA Nr. 2

UAT Feliceni  
Zonă cooperativizată/necooperativizată (Co)

Sector cadastral nr. 112

1. DESCRIEREA IMOBILULUI																
DATE TEREN											DATE CONSTRUCȚII					
Identificator teren	Adresă imobil	Număr cadastral	Nr. CF	Suprafață măsurată	Intravilan / extra.(I/E)	Nr. top.	Nr. tarla	Nr. parcelă	Categorie folosință	Suprafață parcelă	Identificator construcție	Cod grupă destinație	Suprafață construită	Nr. niveluri	Nr. CF	Constr. cu acte (DA/NU)
76	Loc. Oteni, UAT Feliceni, Jud. HARGHITA	119	52735	3500	E	520/2/2, 520/1	64		F	2211						
					E	520/2/2, 520/1	64		N	1085						
					I		64		F	204						

2. PROPRIETATEA / POSESIA												
Titularul dreptului / posesiei			Data nașterii / CUI	Domiciliu / Sediul	Cota parte	Identificator entitate asociată	Cotă parte teren UI	Mod de dobândire	Act juridic			Obs. privitoare la proprietar
Nume / Denumire	Inițiala tatălui	Prenume							Tip act	Nr. act / data	Emitent	
SC PRODAGR INTERNATIONAL SRL			9999999999-999		1/1	76		Hotărâre Judecătorească		505/2003 dos. nr.7/2003 / 24.07.2003	Judecatoria Odorheiu Secuiesc	sat. Valeni, lipsa CUI.

3. SARCINI / DEZMEMBRĂMINTE												
Titular			Data nașterii / CUI	Domiciliu / Sediul	Tipul sarcinii sau al dezmembrămintelor dreptului de proprietate	Cota parte	Identificator entitate asociată	Act juridic			Valoare ipotecă	Tip monedă
Nume / Denumire	Inițiala tatălui	Prenume						Tip act	Nr. act / data	Emitent		
-	-	-	-	-	-	-	-	-	-	-	-	-

4. NOTĂRI, PROCESE, INTERDICȚII					5. OBSERVAȚII		
Tipul notării	Tip act	Nr. act/ data	Emitent	Identificator entitate asociată	Imobil împrejmuit/ neîmprejmuit	Imobil contestat/ necontestat	Alte observații
-	-	-	-	-	Neîmprejmuit		



*Handwritten signature in blue ink.*





## REGISTRUL CADASTRAL AL IMOBILELOR

ANEXA Nr. 2

UAT Feliceni  
Zonă cooperativizată/necooperativizată (Co)

Sector cadastral nr. 112

## 1. DESCRIEREA IMOBILULUI

DATE TEREN											DATE CONSTRUCȚII					
Identificator teren	Adresă imobil	Număr cadastral	Nr. CF	Suprafața măsurată	Intravilan / extra.(I/E)	Nr. top.	Nr. tarla	Nr. parcelă	Categorie folosință	Suprafața parcelă	Identificator construcție	Cod grupă destinație	Suprafața construită	Nr. niveluri	Nr. CF	Constr. cu acte (DA/NU)
77	Tarla: 64, Parcela: 300/2			10000	E		64	300/2	N	10000						

## 2. PROPRIETATEA / POSESIA

Titularul dreptului / posesiei			Data nașterii / CUI	Domiciliu / Sediul	Cota parte	Identificator entitate asociată	Cotă parte teren UI	Mod de dobândire	Act juridic			Obs. privitoare la proprietar
Nume / Denumire	Inițiala tatălui	Prenume							Tip act	Nr. act / data	Emitent	
ANTAL	S.	FERENC id.			1/1	77		Reconstituire	act administrativ	35838 / 24.03.1999	CJSDAPT	Lipsa CNP.

## 3. SARCINI / DEZMEMBRĂMINTE

Titular			Data nașterii / CUI	Domiciliu / Sediul	Tipul sarcinii sau al dezmembrămintelor dreptului de proprietate	Cota parte	Identificator entitate asociată	Act juridic			Valoare ipotecă	Tip monedă
Nume / Denumire	Inițiala tatălui	Prenume						Tip act	Nr. act / data	Emitent		
-	-	-	-	-	-	-	-	-	-	-	-	-

## 4. NOTĂRI, PROCESE, INTERDICȚII

Tipul notării	Tip act	Nr. act / data	Emitent	Identificator entitate asociată
-	-	-	-	-

## 5. OBSERVAȚII

Imobil împrejmuit / neîmprejmuit	Imobil contestat / necontestat	Alte observații
Neîmprejmuit		Datele cadastrale evidenciate în titlul de proprietate sunt obținute din proiectul de parcelare realizat pentru această zonă, în care s-a realizat o numerotare proprie a tarlalelor și a parcelelor, ignorând informațiile din planurile cadastrale. În titlul de proprietate este trecută tarla 2, imobilul se află în tarla 64 din comuna Feliceni.



## REGISTRUL CADASTRAL AL IMOBILELOR

ANEXA Nr. 2

UAT Feliceni  
Zonă cooperativizată/necooperativizată (Co)

Sector cadastral nr. 112

1. DESCRIEREA IMOBILULUI																
DATE TEREN											DATE CONSTRUCȚII					
Identificator teren	Adresă imobil	Număr cadastral	Nr. CF	Suprafața măsurată	Intravilan / extra.(I/E)	Nr. top.	Nr. tarla	Nr. parcelă	Categorie folosință	Suprafața parcelă	Identificator construcție	Cod grupă destinație	Suprafața construită	Nr. niveluri	Nr. CF	Constr. cu acte (DA/NU)
78	Tarla: 64, Parcela: 300/3			9700	E		64	300/3	PD	9700						

2. PROPRIETATEA / POSESIA												
Titularul dreptului / posesiei			Data nașterii / CUI	Domiciliu / Sediu	Cota parte	Identificator entitate asociată	Cotă parte teren UI	Mod de dobândire	Act juridic			Obs. privitoare la proprietar
Nume / Denumire	Inițiala tatălui	Prenume							Tip act	Nr. act / data	Emitent	
ANTAL		ANNA			1/1	78		Reconstituire	act administrativ	24696 / 04.09.1996	CJSDAPT	Lipsa CNP.

3. SARCINI / DEZMEMBRĂMINTE												
Titular			Data nașterii / CUI	Domiciliu / Sediul	Tipul sarcinii sau al dezmembrămintelor dreptului de proprietate	Cota parte	Identificator entitate asociată	Act juridic			Valoare ipotecă	Tip monedă
Nume / Denumire	Inițiala tatălui	Prenume						Tip act	Nr. act / data	Emitent		
-	-	-	-	-	-	-	-	-	-	-	-	-

4. NOTĂRI, PROCESE, INTERDICȚII					5. OBSERVAȚII		
Tipul notării	Tip act	Nr. act / data	Emitent	Identificator entitate asociată	Imobil împrumut / neîmprumut	Imobil contestat / necontestat	Alte observații
-	-	-	-	-	Neîmprumut		Datele cadastrale evidenciate în titlul de proprietate sunt obținute din proiectul de parcelare realizat pentru această zonă, în care s-a realizat o numerotare proprie a tarlalelor și a parcelelor, ignorând informațiile din planurile cadastrale. În titlul de proprietate este trecută tarla 2, imobilul se află în tarla 64 din comuna Feliceni.



## REGISTRUL CADASTRAL AL IMOBILELOR

ANEXA Nr. 2

UAT Feliceni  
Zonă cooperativizată/necooperativizată (Co)

Sector cadastral nr. 112

## 1. DESCRIEREA IMOBILULUI

DATE TEREN											DATE CONSTRUCȚII					
Identificator teren	Adresă imobil	Număr cadastral	Nr. CF	Suprafață măsurată	Intravilan / extra.(I/E)	Nr. top.	Nr. tarla	Nr. parcelă	Categorie folosință	Suprafață parcelă	Identificator construcție	Cod grupă destinație	Suprafață construită	Nr. niveluri	Nr. CF	Constr. cu acte (DA/NU)
79	Tarla: 64, Parcela: 300/4			8600	E		64	300/4	PD	8600						

## 2. PROPRIETATEA / POSESIA

Titularul dreptului / posesiei			Data nașterii / CUI	Domiciliu / Sediul	Cota parte	Identificator entitate asociată	Cotă parte teren UI	Mod de dobândire	Act juridic			Obs. privitoare la proprietar
Nume / Denumire	Inițiala tatălui	Prenume							Tip act	Nr. act / data	Emitent	
PÁL		MARGIT			1/1	79		Reconstituire	act administrativ	24573 / 21.08.1996	CJSDAPT	Lipsa CNP.
SZENTE		ALEXANDRU										Lipsa CNP.
SZENTE		BLASIU										Lipsa CNP.
SZENTE		KÁROLY										Lipsa CNP.

## 3. SARCINI / DEZMEMBRĂMINTE

Titular			Data nașterii / CUI	Domiciliu / Sediul	Tipul sarcinii sau al dezmembrămintelor dreptului de proprietate	Cota parte	Identificator entitate asociată	Act juridic			Valoare ipotecă	Tip monedă
Nume / Denumire	Inițiala tatălui	Prenume						Tip act	Nr. act / data	Emitent		
-	-	-	-	-	-	-	-	-	-	-	-	-

## 4. NOTĂRI, PROCESE, INTERDICȚII

Tipul notării	Tip act	Nr. act / data	Emitent	Identificator entitate asociată	Imobil împrejmuit / neîmprejmuit	Imobil contestat / necontestat	Alte observații
-	-	-	-	-	Neîmprejmuit		Datele cadastrale evidenciate în titlul de proprietate sunt obținute din proiectul de parcelare realizat pentru această zonă, în care s-a realizat o numerotare proprie a tarlalelor și a parcelelor, ignorând informațiile din planurile cadastrale. În titlul de proprietate este trecută tarla 2, imobilul se afla în tarla cadastrală 64 din comuna Feliceni.



## REGISTRUL CADASTRAL AL IMOBILELOR

ANEXA Nr. 2

UAT Feliceni  
Zonă cooperativizată/necooperativizată (Co)

Sector cadastral nr. 112

1. DESCRIEREA IMOBILULUI																
DATE TEREN											DATE CONSTRUCȚII					
Identificator teren	Adresă imobil	Număr cadastral	Nr. CF	Suprafață măsurată	Intravilan / extra.(I/E)	Nr. top.	Nr. tarla	Nr. parcelă	Categorie folosință	Suprafață parcelă	Identificator construcție	Cod grupă destinație	Suprafață construită	Nr. niveluri	Nr. CF	Constr. cu acte (DA/NU)
80	Tarla: 64, Parcela: 300/5			5700	E		64	300/5	PD	5700						

2. PROPRIETATEA / POSESIA												
Titularul dreptului / posesiei			Data nașterii / CUI	Domiciliu / Sediu	Cota parte	Identificator entitate asociată	Cotă parte teren UI	Mod de dobândire	Act juridic			Obs. privitoare la proprietar
Nume / Denumire	Inițiala tatălui	Prenume							Tip act	Nr. act / data	Emitent	
LÁSZLÓ		FERENC			1/1	80		Reconstituire	act administrativ	24710 / 09.09.1996	CJSDAPT	Lipsa CNP.
LUKÁCS		JULIÁNNA										Lipsa CNP.
NÉMET		ARON										Lipsa CNP.
NÉMET		DÉNES										Lipsa CNP.
NÉMET	D.	FRANCISC										Lipsa CNP.

3. SARCINI / DEZMEMBRĂMINTE												
Titular			Data nașterii / CUI	Domiciliu / Sediul	Tipul sarcinii sau al dezmembrămintelor dreptului de proprietate	Cota parte	Identificator entitate asociată	Act juridic			Valoare ipotecă	Tip monedă
Nume / Denumire	Inițiala tatălui	Prenume						Tip act	Nr. act / data	Emitent		
-	-	-	-	-	-	-	-	-	-	-	-	-

4. NOTĂRI, PROCESE, INTERDICȚII					5. OBSERVAȚII			
Tipul notării	Tip act	Nr. act / data	Emitent	Identificator entitate asociată	Imobil împrejmuit / neîmprejmuit	Imobil contestat / necontestat	Alte observații	
-	-	-	-	-	Neîmprejmuit		Datele cadastrale evidenciate în titlul de proprietate sunt obținute din proiectul de parcelare realizat pentru această zonă, în care s-a realizat o numerotare proprie a tarlalelor și a parcelelor, ignorând informațiile din planurile cadastrale. În titlul de proprietate este trecută tarla 2, imobilul se afla în tarla cadastrală 64 din comuna Feliceni.	



## REGISTRUL CADASTRAL AL IMOBILELOR

ANEXA Nr. 2

UAT Feliceni  
Zonă cooperativizată/necooperativizată (Co)

Sector cadastral nr. 112

1. DESCRIEREA IMOBILULUI																
DATE TEREN											DATE CONSTRUCȚII					
Identificator teren	Adresă imobil	Număr cadastral	Nr. CF	Suprafață măsurată	Intravilan / extra.(I/E)	Nr. top.	Nr. tarla	Nr. parcelă	Categorie folosință	Suprafață parcelă	Identificator construcție	Cod grupă destinație	Suprafață construită	Nr. niveluri	Nr. CF	Constr. cu acte (DA/NU)
81	Tarla: 64, Parcela: 300/6			6500	E		64	300/6	PD	6500						

2. PROPRIETATEA / POSESIA												
Titularul dreptului / posesiei			Data nașterii / CUI	Domiciliu / Sediul	Cota parte	Identificator entitate asociată	Cotă parte teren UI	Mod de dobândire	Act juridic			Obs. privitoare la proprietar
Nume / Denumire	Inițiala tatălui	Prenume							Tip act	Nr. act / data	Emitent	
PÁL	M.	ÁRPÁD			1/1	81		Reconstituire	act administrativ	24563 / 16.08.1996	CJSDAPT	Lipsa CNP.

3. SARCINI / DEZMEMBRĂMINTE												
Titular			Data nașterii / CUI	Domiciliu / Sediul	Tipul sarcinii sau al dezmembrămintelor dreptului de proprietate	Cota parte	Identificator entitate asociată	Act juridic			Valoare ipotecă	Tip monedă
Nume / Denumire	Inițiala tatălui	Prenume						Tip act	Nr. act / data	Emitent		
-	-	-	-	-	-	-	-	-	-	-	-	-

4. NOTĂRI, PROCESE, INTERDICȚII					5. OBSERVAȚII		
Tipul notării	Tip act	Nr. act / data	Emitent	Identificator entitate asociată	Imobil împrejmuit / neîmprejmuit	Imobil contestat / necontestat	Alte observații
-	-	-	-	-	Neîmprejmuit		Datele cadastrale evidenciate în titlul de proprietate sunt obținute din proiectul de parcelare realizat pentru această zonă, în care s-a realizat o numerotare proprie a tarlalelor și a parcelelor, ignorând informațiile din planurile cadastrale. În titlul de proprietate este trecută tarla 2, imobilul se află în tarla 64 din comuna Feliceni.



## REGISTRUL CADASTRAL AL IMOBILELOR

ANEXA Nr. 2

UAT Feliceni  
Zonă cooperativizată/necooperativizată (Co)

Sector cadastral nr. 112

1. DESCRIEREA IMOBILULUI																
DATE TEREN											DATE CONSTRUCȚII					
Identificator teren	Adresă imobil	Număr cadastral	Nr. CF	Suprafață măsurată	Intravilan / extra.(I/E)	Nr. top.	Nr. tarla	Nr. parcelă	Categorie folosință	Suprafață parcelă	Identificator construcție	Cod grupă destinație	Suprafață construită	Nr. niveluri	Nr. CF	Constr. cu acte (DA/NU)
82	Tarla: 64, Parcela: 300/7			6500	E		64	300/7	PD	6500						

2. PROPRIETATEA / POSESIA												
Titularul dreptului / posesiei			Data nașterii / CUI	Domiciliu / Sediu	Cota parte	Identificator entitate asociată	Cotă parte teren UI	Mod de dobândire	Act juridic			Obs. privitoare la proprietar
Nume / Denumire	Inițiala tatălui	Prenume							Tip act	Nr. act / data	Emitent	
PAL		MARGIT			1/1	82		Reconstituire	act administrativ	24697 / 04.09.1996	CJSDAPT	Lipsa CNP.
SZENTE		ALEXANDRU										Lipsa CNP.
SZENTE		BLASIU										Lipsa CNP.
SZENTE		KÁROLY										Lipsa CNP.

3. SARCINI / DEZMEMBRĂMINTE												
Titular			Data nașterii / CUI	Domiciliu / Sediul	Tipul sarcinii sau al dezmembrămintelor dreptului de proprietate	Cota parte	Identificator entitate asociată	Act juridic			Valoare ipotecă	Tip monedă
Nume / Denumire	Inițiala tatălui	Prenume						Tip act	Nr. act / data	Emitent		
-	-	-	-	-	-	-	-	-	-	-	-	-

4. NOTĂRI, PROCESE, INTERDICȚII					5. OBSERVAȚII			
Tipul notării	Tip act	Nr. act / data	Emitent	Identificator entitate asociată	Imobil împrejmuit / neîmprejmuit	Imobil contestat / necontestat	Alte observații	
-	-	-	-	-	Neîmprejmuit		Datele cadastrale evidenciate în titlul de proprietate sunt obținute din proiectul de parcelare realizat pentru această zonă, în care s-a realizat o numerotare proprie a tarlalelor și a parcelelor, ignorând informațiile din planurile cadastrale. În titlul de proprietate este trecută tarla 2, imobilul se afla în tarla cadastrală 64 din comuna Feliceni.	





## REGISTRUL CADASTRAL AL IMOBILELOR

ANEXA Nr. 2

UAT Feliceni  
Zonă cooperativizată/necooperativizată (Co)

Sector cadastral nr. 112

1. DESCRIEREA IMOBILULUI																
DATE TEREN											DATE CONSTRUCȚII					
Identificator teren	Adresă imobil	Număr cadastral	Nr. CF	Suprafață măsurată	Intravilan / extra.(I/E)	Nr. top.	Nr. tarla	Nr. parcelă	Categorie folosință	Suprafață parcelă	Identificator construcție	Cod grupă destinație	Suprafață construită	Nr. niveluri	Nr. CF	Constr. cu acte (DA/NU)
83	Tarla: 64, Parcela: 300/8			4200	E		64	300/8	PD	4200						

2. PROPRIETATEA / POSESIA												
Titularul dreptului / posesiei			Data nașterii / CUI	Domiciliu / Sediul	Cota parte	Identificator entitate asociată	Cotă parte teren UI	Mod de dobândire	Act juridic			Obs. privitoare la proprietar
Nume / Denumire	Inițiala tatălui	Prenume							Tip act	Nr. act / data	Emitent	
NÉMETH	I.	ISTVÁN			1/1	83		Reconstituire	act administrativ	24572 / 21.08.1996	CJSDAPT	Lipsa CNP.

3. SARCINI / DEZMEMBRĂMINTE												
Titular			Data nașterii / CUI	Domiciliu / Sediul	Tipul sarcinii sau al dezmembrămintelor dreptului de proprietate	Cota parte	Identificator entitate asociată	Act juridic			Valoare ipotecă	Tip monedă
Nume / Denumire	Inițiala tatălui	Prenume						Tip act	Nr. act / data	Emitent		
-	-	-	-	-	-	-	-	-	-	-	-	-

4. NOTĂRI, PROCESE, INTERDICȚII					5. OBSERVAȚII		
Tipul notării	Tip act	Nr. act / data	Emitent	Identificator entitate asociată	Imobil împrumut / neîmprumut	Imobil contestat / necontestat	Alte observații
-	-	-	-	-	Neîmprumut		Datele cadastrale evidenciate în titlul de proprietate sunt obținute din proiectul de parcelare realizat pentru această zonă, în care s-a realizat o numerotare proprie a tarlalelor și a parcelelor, ignorând informațiile din planurile cadastrale. În titlul de proprietate este trecută tarla 2, imobilul se află în tarla 64 din comuna Feliceni.



*[Handwritten signature]*





## REGISTRUL CADASTRAL AL IMOBILELOR

ANEXA Nr. 2

UAT Feliceni  
Zonă cooperativizată/necooperativizată (Co)

Sector cadastral nr. 112

1. DESCRIEREA IMOBILULUI																
DATE TEREN											DATE CONSTRUCȚII					
Identificator teren	Adresă imobil	Număr cadastral	Nr. CF	Suprafață măsurată	Intravilan / extra.(I/E)	Nr. top.	Nr. tarla	Nr. parcelă	Categorie folosință	Suprafață parcelă	Identificator construcție	Cod grupă destinație	Suprafață construită	Nr. niveluri	Nr. CF	Constr. cu acte (DA/NU)
84	Tarla: 64, Parcela: 300/9			6100	E		64	300/9	PD	6100						

2. PROPRIETATEA / POSESIA												
Titularul dreptului / posesiei			Data nașterii / CUI	Domiciliu / Sediu	Cota parte	Identificator entitate asociată	Cotă parte teren UI	Mod de dobândire	Act juridic			Obs. privitoare la proprietar
Nume / Denumire	Inițiala tatălui	Prenume							Tip act	Nr. act / data	Emitent	
MOLNÁR		LAJOS			1/1	84		Reconstituire	act administrativ	24699 / 04.09.1996	CJSDAPT	Lipsa CNP.
NÉMET		ÁRPÁD SEN.										Lipsa CNP.
NÉMET		ISTVAN										Lipsa CNP.
NÉMET		REGINA										Lipsa CNP.

3. SARCINI / DEZMEMBRĂMINTE												
Titular			Data nașterii / CUI	Domiciliu / Sediul	Tipul sarcinii sau al dezmembrămintelor dreptului de proprietate	Cota parte	Identificator entitate asociată	Act juridic			Valoare ipotecă	Tip monedă
Nume / Denumire	Inițiala tatălui	Prenume						Tip act	Nr. act / data	Emitent		
-	-	-	-	-	-	-	-	-	-	-	-	-

4. NOTĂRI, PROCESE, INTERDICȚII					5. OBSERVAȚII			
Tipul notării	Tip act	Nr. act/ data	Emitent	Identificator entitate asociată	Imobil împrejmuit/ neîmprejmuit	Imobil contestat/ necontestat	Alte observații	
-	-	-	-	-	Neîmprejmuit		Datele cadastrale evidenciate în titlul de proprietate sunt obținute din proiectul de parcelare realizat pentru această zonă, în care s-a realizat o numerotare proprie a tarlalelor și a parcelelor, ignorând informațiile din planurile cadastrale. În titlul de proprietate este trecută tarla 2, imobilul se afla în tarla cadastrală 64 din comuna Feliceni.	



## REGISTRUL CADASTRAL AL IMOBILELOR

ANEXA Nr. 2

UAT Feliceni  
Zonă cooperativizată/necooperativizată (Co)

Sector cadastral nr. 112

1. DESCRIEREA IMOBILULUI																
DATE TEREN											DATE CONSTRUCȚII					
Identificator teren	Adresă imobil	Număr cadastral	Nr. CF	Suprafață măsurată	Intravilan / extra.(I/E)	Nr. top.	Nr. tarla	Nr. parcelă	Categorie folosință	Suprafață parcelă	Identificator construcție	Cod grupă destinație	Suprafață construită	Nr. niveluri	Nr. CF	Constr. cu acte (DA/NU)
85	Tarla: 64, Parcela: 300/10			10000	E		64	300/10	PD	10000						

2. PROPRIETATEA / POSESIA													
Titularul dreptului / posesiei			Data nașterii / CUI	Domiciliu / Sediul	Cota parte	Identificator entitate asociată	Cotă parte teren UI	Mod de dobândire	Act juridic			Obs. privitoare la proprietar	
Nume / Denumire	Inițiala tatălui	Prenume							Tip act	Nr. act / data	Emitent		
NÉMET	B.	BALÁZS SÁNDOR			1/1	85		Reconstituire	act administrativ	35829 / 18.03.1999	CJSDAPT	Lipsa CNP.	

3. SARCINI / DEZMEMBRĂMINTE													
Titular			Data nașterii / CUI	Domiciliu / Sediul	Tipul sarcinii sau al dezmembrămintelor dreptului de proprietate	Cota parte	Identificator entitate asociată	Act juridic			Valoare ipotecă	Tip monedă	
Nume / Denumire	Inițiala tatălui	Prenume						Tip act	Nr. act / data	Emitent			
-	-	-	-	-	-	-	-	-	-	-	-	-	

4. NOTĂRI, PROCESE, INTERDICȚII					5. OBSERVAȚII		
Tipul notării	Tip act	Nr. act / data	Emitent	Identificator entitate asociată	Imobil împrejmuit / neîmprejmuit	Imobil contestat / necontestat	Alte observații
-	-	-	-	-	Neîmprejmuit		Datele cadastrale evidenciate în titlul de proprietate sunt obținute din proiectul de parcelare realizat pentru această zonă, în care s-a realizat o numerotare proprie a tarlalelor și a parcelelor, ignorând informațiile din planurile cadastrale. În titlul de proprietate este trecută tarla 2, imobilul se află în tarla 64 din comuna Feliceni.



## REGISTRUL CADASTRAL AL IMOBILELOR

ANEXA Nr. 2

UAT Feliceni  
Zonă cooperativizată/necooperativizată (Co)

Sector cadastral nr. 112

1. DESCRIEREA IMOBILULUI																
DATE TEREN											DATE CONSTRUCȚII					
Identificator teren	Adresă imobil	Număr cadastral	Nr. CF	Suprafață măsurată	Intravilan / extra.(I/E)	Nr. top.	Nr. tarla	Nr. parcelă	Categorie folosință	Suprafață parcelă	Identificator construcție	Cod grupă destinație	Suprafață construită	Nr. niveluri	Nr. CF	Constr. cu acte (DA/NU)
86	Tarla: 64, Parcela: 300/11			6400	E		64	300/11	PD	6400						

2. PROPRIETATEA / POSESIA												
Titularul dreptului / posesiei			Data nașterii / CUI	Domiciliu / Sediul	Cota parte	Identificator entitate asociată	Cotă parte teren UI	Mod de dobândire	Act juridic			Obs. privitoare la proprietar
Nume / Denumire	Inițiala tatălui	Prenume							Tip act	Nr. act / data	Emitent	
ANTAL		JÓZSEF			1/1	86		Reconstituire	act administrativ	24701 / 05.09.1996	CJSDAPT	Lipsa CNP.
ANTAL		SÁNDOR										Lipsa CNP.

3. SARCINI / DEZMEMBRĂMINTE												
Titular			Data nașterii / CUI	Domiciliu / Sediul	Tipul sarcinii sau al dezmembrămintelor dreptului de proprietate	Cota parte	Identificator entitate asociată	Act juridic			Valoare ipotecă	Tip monedă
Nume / Denumire	Inițiala tatălui	Prenume						Tip act	Nr. act / data	Emitent		
-	-	-	-	-	-	-	-	-	-	-	-	-

4. NOTĂRI, PROCESE, INTERDICȚII						5. OBSERVAȚII		
Tipul notării	Tip act	Nr. act / data	Emitent	Identificator entitate asociată	Imobil împrejmuit / neîmprejmuit	Imobil contestat / necontestat	Alte observații	
-	-	-	-	-	Neîmprejmuit		Datele cadastrale evidenciate în titlul de proprietate sunt obținute din proiectul de parcelare realizat pentru această zonă, în care s-a realizat o numerotare proprie a tarlalelor și a parcelelor, ignorând informațiile din planurile cadastrale. În titlul de proprietate este trecută tarla 2, imobilul se afla în tarla cadastrală 64 din comuna Feliceni.	



*[Handwritten signature]*



## REGISTRUL CADASTRAL AL IMOBILELOR

ANEXA Nr. 2

UAT Feliceni  
Zonă cooperativizată/necooperativizată (Co)

Sector cadastral nr. 112

1. DESCRIEREA IMOBILULUI																
DATE TEREN											DATE CONSTRUCȚII					
Identificator teren	Adresă imobil	Număr cadastral	Nr. CF	Suprafața măsurată	Intravilan / extra.(I/E)	Nr. top.	Nr. tarla	Nr. parcelă	Categorie folosință	Suprafața parcelă	Identificator construcție	Cod grupă destinație	Suprafața construită	Nr. niveluri	Nr. CF	Constr. cu acte (DA/NU)
87	Tarla: 64, Parcela: 300/12			10000	E		64	300/12	PD	10000						

2. PROPRIETATEA / POSESIA												
Titularul dreptului / posesiei			Data nașterii / CUI	Domiciliu / Sediu	Cota parte	Identificator entitate asociată	Cotă parte teren UI	Mod de dobândire	Act juridic			Obs. privitoare la proprietar
Nume / Denumire	Inițiala tatălui	Prenume							Tip act	Nr. act / data	Emitent	
DOBAI		MĂRIA			1/1	87		Reconstituire	act administrativ	36081 / 21.04.1999	CJSDAPT	Lipsa CNP.
LÁSZLÓ		FERENC										Lipsa CNP.
LUKÁCS		JULIÁNNA										Lipsa CNP.
NÉMETH		ÁRON										Lipsa CNP.
NÉMETH		DÉNES JUN.										Lipsa CNP.
NÉMETH	D.	FRANCISC										Lipsa CNP.

3. SARCINI / DEZMEMBRĂMINTE												
Titular			Data nașterii / CUI	Domiciliu / Sediul	Tipul sarcinii sau al dezmembrămintelor dreptului de proprietate	Cota parte	Identificator entitate asociată	Act juridic			Valoare ipotecă	Tip monedă
Nume / Denumire	Inițiala tatălui	Prenume						Tip act	Nr. act / data	Emitent		
-	-	-	-	-	-	-	-	-	-	-	-	-

4. NOTĂRI, PROCESE, INTERDICȚII					5. OBSERVAȚII		
Tipul notării	Tip act	Nr. act/ data	Emitent	Identificator entitate asociată	Imobil împrejmuit/ neîmprejmuit	Imobil contestat/ necontestat	Alte observații
-	-	-	-	-	Neîmprejmuit		Datele cadastrale evidenciate în titlul de proprietate sunt obținute din proiectul de parcelare realizat pentru această zonă, în care s-a realizat o numerotare proprie a tarlalelor și a parcelelor, ignorând informațiile din planurile cadastrale. În titlul de proprietate este trecută tarla 2, imobilul se află în tarla 64 din comuna Feliceni.



## REGISTRUL CADASTRAL AL IMOBILELOR

ANEXA Nr. 2

UAT Feliceni

Zonă cooperativizată/necooperativizată (Co)

Sector cadastral nr. 112

## 1. DESCRIEREA IMOBILULUI

DATE TEREN											DATE CONSTRUCȚII					
Identificator teren	Adresă imobil	Număr cadastral	Nr. CF	Suprafață măsurată	Intravilan / extra.(I/E)	Nr. top.	Nr. tarla	Nr. parcelă	Categorie folosință	Suprafață parcelă	Identificator construcție	Cod grupă destinație	Suprafață construită	Nr. niveluri	Nr. CF	Constr. cu acte (DA/NU)
88	Tarla: 64, Parcela: 300/13			9100	E		64	300/13	PD	9100						

## 2. PROPRIETATEA / POSESIA

Titularul dreptului / posesiei			Data nașterii / CUI	Domiciliu / Sediul	Cota parte	Identificator entitate asociată	Cotă parte teren UI	Mod de dobândire	Act juridic			Obs. privitoare la proprietar
Nume / Denumire	Inițiala tatălui	Prenume							Tip act	Nr. act / data	Emitent	
BALÁZS		MÁRIA			1/1	88		Reconstituire	act administrativ	24700 / 04.09.1996	CJSDAPT	Lipsa CNP.
FORRÓ	I.	ILONA										Lipsa CNP.
FORRÓ		LÁSZLÓ										Lipsa CNP.
FORRÓ		SÁNDOR										Lipsa CNP.
KOVÁCS		ILONA										Lipsa CNP.
NÉMET		ROZÁLIA										Lipsa CNP.
SÓS		ILONA										Lipsa CNP.

## 3. SARCINI / DEZMEMBRĂMINTE

Titular			Data nașterii / CUI	Domiciliu / Sediul	Tipul sarcinii sau al dezmembrămintelor dreptului de proprietate	Cota parte	Identificator entitate asociată	Act juridic			Valoare ipotecă	Tip monedă
Nume / Denumire	Inițiala tatălui	Prenume						Tip act	Nr. act / data	Emitent		
-	-	-	-	-	-	-	-	-	-	-	-	-

## 4. NOTĂRI, PROCESE, INTERDICȚII

Tipul notării	Tip act	Nr. act / data	Emitent	Identificator entitate asociată	Imobil împrejmuit / neîmprejmuit	Imobil contestat / necontestat	Alte observații
-	-	-	-	-	Neîmprejmuit		Datele cadastrale evidenciate în titlul de proprietate sunt obținute din proiectul de parcelare realizat pentru această zonă, în care s-a realizat o numerotare proprie a tarlalelor și a parcelelor, ignorând informațiile din planurile cadastrale. În titlul de proprietate este trecută tarla 2, imobilul se află în tarla 64 din comuna Feliceni.



## REGISTRUL CADASTRAL AL IMOBILELOR

ANEXA Nr. 2

UAT Feliceni  
Zonă cooperativizată/necooperativizată (Co)

Sector cadastral nr. 112

## 1. DESCRIEREA IMOBILULUI

DATE TEREN											DATE CONSTRUCȚII					
Identificator teren	Adresă imobil	Număr cadastral	Nr. CF	Suprafață măsurată	Intravilan / extra.(I/E)	Nr. top.	Nr. tarla	Nr. parcelă	Categorie folosință	Suprafață parcelă	Identificator construcție	Cod grupă destinație	Suprafață construită	Nr. niveluri	Nr. CF	Constr. cu acte (DA/NU)
89	Tarla: 64, Parcela: 300/14			10000	E		64	300/14	PD	10000						

## 2. PROPRIETATEA / POSESIA

Titularul dreptului / posesiei			Data nașterii / CUI	Domiciliu / Sediul	Cota parte	Identificator entitate asociată	Cotă parte teren UI	Mod de dobândire	Act juridic			Obs. privitoare la proprietar
Nume / Denumire	Inițiala tatălui	Prenume							Tip act	Nr. act / data	Emitent	
JÓZSA		IRÉN			1/1	89		Reconstituire	act administrativ	24584 / 28.08.1996	CJSDAPT	Lipsa CNP.

## 3. SARCINI / DEZMEMBRĂMINTE

Titular			Data nașterii / CUI	Domiciliu / Sediul	Tipul sarcinii sau al dezmembrămintelor dreptului de proprietate	Cota parte	Identificator entitate asociată	Act juridic			Valoare ipotecă	Tip monedă
Nume / Denumire	Inițiala tatălui	Prenume						Tip act	Nr. act / data	Emitent		
-	-	-	-	-	-	-	-	-	-	-	-	-

## 4. NOTĂRI, PROCESE, INTERDICȚII

Tipul notării	Tip act	Nr. act / data	Emitent	Identificator entitate asociată	Imobil împrumut / neîmprumut	Imobil contestat / necontestat	Alte observații
-	-	-	-	-	Neîmprumut		Datele cadastrale evidenciate în titlul de proprietate sunt obținute din proiectul de parcelare realizat pentru această zonă, în care s-a realizat o numerotare proprie a tarlalelor și a parcelelor, ignorând informațiile din planurile cadastrale. În titlul de proprietate este trecută tarla 2, imobilul se află în tarla 64 din comuna Feliceni.



*Handwritten signature in blue ink.*





## REGISTRUL CADASTRAL AL IMOBILELOR

ANEXA Nr. 2

UAT Feliceni  
Zonă cooperativizată/necooperativizată (Co)

Sector cadastral nr. 112

1. DESCRIEREA IMOBILULUI																
DATE TEREN											DATE CONSTRUCȚII					
Identificator teren	Adresă imobil	Număr cadastral	Nr. CF	Suprafață măsurată	Intravilan / extra.(I/E)	Nr. top.	Nr. tarla	Nr. parcelă	Categorie folosință	Suprafață parcelă	Identificator construcție	Cod grupă destinație	Suprafață construită	Nr. niveluri	Nr. CF	Constr. cu acte (DA/NU)
90	Tarla: 2, Parcela: 300/15		52328	2700	E		2	300/15	PD	2700						

2. PROPRIETATEA / POSESIA												
Titularul dreptului / posesiei			Data nașterii / CUI	Domiciliu / Sediul	Cota parte	Identificator entitate asociată	Cotă parte teren UI	Mod de dobândire	Act juridic			Obs. privitoare la proprietar
Nume / Denumire	Inițiala tatălui	Prenume							Tip act	Nr. act / data	Emitent	
SZENTE		BALAZS	09.10.1955		1/1	90		Convenție	act notarial	contract de vânzare cumpărare nr. 591 / 20.02.2017	Ferencz Iosif	casatorit cu
SZENTE		LENKE	27.06.1961									ca bun comun

3. SARCINI / DEZMEMBRĂMINTE												
Titular			Data nașterii / CUI	Domiciliu / Sediul	Tipul sarcinii sau al dezmembrămintelor dreptului de proprietate	Cota parte	Identificator entitate asociată	Act juridic			Valoare ipotecă	Tip monedă
Nume / Denumire	Inițiala tatălui	Prenume						Tip act	Nr. act / data	Emitent		
-	-	-	-	-	-	-	-	-	-	-	-	-

4. NOTĂRI, PROCESE, INTERDICȚII					5. OBSERVAȚII		
Tipul notării	Tip act	Nr. act/ data	Emitent	Identificator entitate asociată	Imobil împrejmuit/ neîmprejmuit	Imobil contestat/ necontestat	Alte observații
-	-	-	-	-	Neîmprejmuit		



*[Handwritten signature]*





## REGISTRUL CADASTRAL AL IMOBILELOR

ANEXA Nr. 2

UAT Feliceni  
Zonă cooperativizată/necooperativizată (Co)

Sector cadastral nr. 112

## 1. DESCRIEREA IMOBILULUI

DATE TEREN											DATE CONSTRUCȚII					
Identificator teren	Adresă imobil	Număr cadastral	Nr. CF	Suprafață măsurată	Intravilan / extra.(I/E)	Nr. top.	Nr. tarla	Nr. parcelă	Categorie folosință	Suprafață parcelă	Identificator construcție	Cod grupă destinație	Suprafață construită	Nr. niveluri	Nr. CF	Constr. cu acte (DA/NU)
91	Tarla: 64, Parcela: 300/16			10000	E		64	300/16	PD	10000						

## 2. PROPRIETATEA / POSESIA

Titularul dreptului / posesiei			Data nașterii / CUI	Domiciliu / Sediul	Cota parte	Identificator entitate asociată	Cotă parte teren UI	Mod de dobândire	Act juridic			Obs. privitoare la proprietar
Nume / Denumire	Inițiala tatălui	Prenume							Tip act	Nr. act / data	Emitent	
HODGYAI		BERTA			1/1	91		Reconstituire	act administrativ	24587 / 28.08.1996	CJSDAPT	Lipsa CNP.
HODGYAI		ILONA										Lipsa CNP.
HODGYAI		MOISE										Lipsa CNP.
NEMES		ĂGNES										Lipsa CNP.

## 3. SARCINI / DEZMEMBRĂMINTE

Titular			Data nașterii / CUI	Domiciliu / Sediul	Tipul sarcinii sau al dezmembrămintelor dreptului de proprietate	Cota parte	Identificator entitate asociată	Act juridic			Valoare ipotecă	Tip monedă
Nume / Denumire	Inițiala tatălui	Prenume						Tip act	Nr. act / data	Emitent		
-	-	-	-	-	-	-	-	-	-	-	-	-

## 4. NOTĂRI, PROCESE, INTERDICȚII

Tipul notării	Tip act	Nr. act / data	Emitent	Identificator entitate asociată	Imobil împrejmuit / neîmprejmuit	Imobil contestat / necontestat	Alte observații
-	-	-	-	-	Neîmprejmuit		Date cadastrale evidenciate în titlul de proprietate sunt obținute din proiectul de parcelare realizat pentru această zonă, în care s-a realizat o numerotare proprie a tarlalelor și a parcelelor, ignorând informațiile din planurile cadastrale. În titlul de proprietate este trecută tarla 2, imobilul se afla în tarla cadastrală 64 din comuna Feliceni.



## REGISTRUL CADASTRAL AL IMOBILELOR

ANEXA Nr. 2

UAT Feliceni  
Zonă cooperativizată/necooperativizată (Co)

Sector cadastral nr. 112

1. DESCRIEREA IMOBILULUI																
DATE TEREN											DATE CONSTRUCȚII					
Identificator teren	Adresă imobil	Număr cadastral	Nr. CF	Suprafață măsurată	Intravilan / extra.(I/E)	Nr. top.	Nr. tarla	Nr. parcelă	Categorie folosință	Suprafață parcelă	Identificator construcție	Cod grupă destinație	Suprafață construită	Nr. niveluri	Nr. CF	Constr. cu acte (DA/NU)
92	Tarla: 64, Parcela: 300/17			10000	E		64	300/17	PD	10000						

2. PROPRIETATEA / POSESIA												
Titularul dreptului / posesiei			Data nașterii / CUI	Domiciliu / Sediu	Cota parte	Identificator entitate asociată	Cotă parte teren UI	Mod de dobândire	Act juridic			Obs. privitoare la proprietar
Nume / Denumire	Inițiala tatălui	Prenume							Tip act	Nr. act / data	Emitent	
ANTAL		ÁRPÁD			1/1	92		Reconstituire	act administrativ	24588 / 28.08.1996	CJSDAPT	Lipsa CNP.
ANTAL		JÁNOS										Lipsa CNP.
DAMIAN		VIORICA										Lipsa CNP.
ORBÁN		ROZÁLIA										Lipsa CNP.

3. SARCINI / DEZMEMBRĂMINTE												
Titular			Data nașterii / CUI	Domiciliu / Sediul	Tipul sarcinii sau al dezmembrămintelor dreptului de proprietate	Cota parte	Identificator entitate asociată	Act juridic			Valoare ipotecă	Tip monedă
Nume / Denumire	Inițiala tatălui	Prenume						Tip act	Nr. act / data	Emitent		
-	-	-	-	-	-	-	-	-	-	-	-	-

4. NOTĂRI, PROCESE, INTERDICȚII					5. OBSERVAȚII			
Tipul notării	Tip act	Nr. act / data	Emitent	Identificator entitate asociată	Imobil împrejmuit / neîmprejmuit	Imobil contestat / necontestat	Alte observații	
-	-	-	-	-	Neîmprejmuit		Datele cadastrale evidenciate în titlul de proprietate sunt obținute din proiectul de parcelare realizat pentru această zonă, în care s-a realizat o numerotare proprie a tarlalelor și a parcelelor, ignorând informațiile din planurile cadastrale. În titlul de proprietate este trecută tarla 2, imobilul se afla în tarla cadastrală 64 din comuna Feliceni.	



## REGISTRUL CADASTRAL AL IMOBILELOR

ANEXA Nr. 2

UAT Feliceni  
Zonă cooperativizată/necooperativizată (Co)

Sector cadastral nr. 112

1. DESCRIEREA IMOBILULUI																
DATE TEREN											DATE CONSTRUCȚII					
Identificator teren	Adresă imobil	Număr cadastral	Nr. CF	Suprafață măsurată	Intravilan / extra.(I/E)	Nr. top.	Nr. tarla	Nr. parcelă	Categorie folosință	Suprafață parcelă	Identificator construcție	Cod grupă destinație	Suprafață construită	Nr. niveluri	Nr. CF	Constr. cu acte (DA/NU)
93	Tarla: 64, Parcela: 300/18			3700	E		64	300/18	PD	3700						

2. PROPRIETATEA / POSESIA												
Titularul dreptului / posesiei			Data nașterii / CUI	Domiciliu / Sediu	Cota parte	Identificator entitate asociată	Cotă parte teren UI	Mod de dobândire	Act juridic			Obs. privitoare la proprietar
Nume / Denumire	Inițiala tatălui	Prenume							Tip act	Nr. act / data	Emitent	
HODGYAI		GÉZA			1/1	93		Reconstituire	act administrativ	24590 / 28.08.1996	CJSDAPT	Lipsa CNP.
HODGYAI		LÁSZLÓ JUN.										Lipsa CNP.
ORBÁN		ERZSÉBET										Lipsa CNP.

3. SARCINI / DEZMEMBRĂMINTE												
Titular			Data nașterii / CUI	Domiciliu / Sediul	Tipul sarcinii sau al dezmembrămintelor dreptului de proprietate	Cota parte	Identificator entitate asociată	Act juridic			Valoare ipotecă	Tip monedă
Nume / Denumire	Inițiala tatălui	Prenume						Tip act	Nr. act / data	Emitent		
-	-	-	-	-	-	-	-	-	-	-	-	-

4. NOTĂRI, PROCESE, INTERDICȚII					5. OBSERVAȚII		
Tipul notării	Tip act	Nr. act / data	Emitent	Identificator entitate asociată	Imobil împrejmuit / neîmprejmuit	Imobil contestat / necontestat	Alte observații
-	-	-	-	-	Neîmprejmuit		Datele cadastrale evidenciate în titlul de proprietate sunt obținute din proiectul de parcelare realizat pentru această zonă, în care s-a realizat o numerotare proprie a tarlărilor și a parcelelor, ignorând informațiile din planurile cadastrale. În titlul de proprietate este trecută tarla 2, imobilul se afla în tarla cadastrală 64 din comuna Feliceni.



*Handwritten signature in blue ink.*



## REGISTRUL CADASTRAL AL IMOBILELOR

ANEXA Nr. 2

UAT Feliceni  
Zonă cooperativizată/necooperativizată (Co)

Sector cadastral nr. 112

1. DESCRIEREA IMOBILULUI																
DATE TEREN											DATE CONSTRUCȚII					
Identificator teren	Adresă imobil	Număr cadastral	Nr. CF	Suprafață măsurată	Intravilan / extra.(I/E)	Nr. top.	Nr. tarla	Nr. parcelă	Categorie folosință	Suprafață parcelă	Identificator construcție	Cod grupă destinație	Suprafață construită	Nr. niveluri	Nr. CF	Constr. cu acte (DA/NU)
94	Tarla: 64, Parcela: 300/19			10000	E		64	300/19	PD	10000						

2. PROPRIETATEA / POSESIA												
Titularul dreptului / posesiei			Data nașterii / CUI	Domiciliu / Sediu	Cota parte	Identificator entitate asociată	Cotă parte teren UI	Mod de dobândire	Act juridic			Obs. privitoare la proprietar
Nume / Denumire	Inițiala tatălui	Prenume							Tip act	Nr. act / data	Emitent	
NÉMETH	I.	ISTVÁN			1/1	94		Reconstituire	act administrativ	36101 / 06.05.1999	CJSDAPT	Lipsa CNP.
NÉMETH		REGINA										Lipsa CNP.
PÁL		JULIÁNNA										Lipsa CNP.
PÁL		MARGIT										Lipsa CNP.
SZENTE		EMMA										Lipsa CNP.

3. SARCINI / DEZMEMBRĂMINTE												
Titular			Data nașterii / CUI	Domiciliu / Sediul	Tipul sarcinii sau al dezmembrămintelor dreptului de proprietate	Cota parte	Identificator entitate asociată	Act juridic			Valoare ipotecă	Tip monedă
Nume / Denumire	Inițiala tatălui	Prenume						Tip act	Nr. act / data	Emitent		
-	-	-	-	-	-	-	-	-	-	-	-	-

4. NOTĂRI, PROCESE, INTERDICȚII					5. OBSERVAȚII		
Tipul notării	Tip act	Nr. act / data	Emitent	Identificator entitate asociată	Imobil împrejmuit / neîmprejmuit	Imobil contestat / necontestat	Alte observații
-	-	-	-	-	Neîmprejmuit		Datele cadastrale evidenciate în titlul de proprietate sunt obținute din proiectul de parcelare realizat pentru ceaastă zonă, în care s-a realizat o numerotare proprie a tarlalelor și a parcelelor, ignorând informațiile din planurile cadastrale. În titlul de proprietate este trecută tarla 2, imobilul se afla în tarla 64 din comuna Feliceni.



## REGISTRUL CADASTRAL AL IMOBILELOR

ANEXA Nr. 2

UAT Feliceni  
Zonă cooperativizată/necooperativizată (Co)

Sector cadastral nr. 112

1. DESCRIEREA IMOBILULUI																
DATE TEREN											DATE CONSTRUCȚII					
Identificator teren	Adresă imobil	Număr cadastral	Nr. CF	Suprafață măsurată	Intravilan / extra.(I/E)	Nr. top.	Nr. tarla	Nr. parcelă	Categorie folosință	Suprafață parcelă	Identificator construcție	Cod grupă destinație	Suprafață construită	Nr. niveluri	Nr. CF	Constr. cu acte (DA/NU)
95	Tarla: 64, Parcela: 300/20			6100	E		64	300/20	PD	6100						

2. PROPRIETATEA / POSESIA												
Titularul dreptului / posesiei			Data nașterii / CUI	Domiciliu / Sediu	Cota parte	Identificator entitate asociată	Cotă parte teren UI	Mod de dobândire	Act juridic			Obs. privitoare la proprietar
Nume / Denumire	Inițiala tatălui	Prenume							Tip act	Nr. act / data	Emitent	
SÓS	I.	JÓZSEF			1/1	95		Reconstituire	act administrativ	24565 / 19.08.1996	CJSDAPT	Lipsa CNP.

3. SARCINI / DEZMEMBRĂMINTE												
Titular			Data nașterii / CUI	Domiciliu / Sediul	Tipul sarcinii sau al dezmembrămintelor dreptului de proprietate	Cota parte	Identificator entitate asociată	Act juridic			Valoare ipotecă	Tip monedă
Nume / Denumire	Inițiala tatălui	Prenume						Tip act	Nr. act / data	Emitent		
-	-	-	-	-	-	-	-	-	-	-	-	-

4. NOTĂRI, PROCESE, INTERDICȚII					5. OBSERVAȚII		
Tipul notării	Tip act	Nr. act / data	Emitent	Identificator entitate asociată	Imobil împrumut / neîmprumut	Imobil contestat / necontestat	Alte observații
-	-	-	-	-	Neîmprumut		Datele cadastrale evidenciate în titlul de proprietate sunt obținute din proiectul de parcelare realizat pentru această zonă, în care s-a realizat o numerotare proprie a tarlalelor și a parcelelor, ignorând informațiile din planurile cadastrale. În titlul de proprietate este trecută tarla 2, imobilul se află în tarla 64 din comuna Feliceni.



*[Handwritten signature]*



## REGISTRUL CADASTRAL AL IMOBILELOR

ANEXA Nr. 2

UAT Feliceni  
Zonă cooperativizată/necooperativizată (Co)

Sector cadastral nr. 112

1. DESCRIEREA IMOBILULUI																
DATE TEREN											DATE CONSTRUCȚII					
Identificator teren	Adresă imobil	Număr cadastral	Nr. CF	Suprafață măsurată	Intravilan / extra. (I/ E)	Nr. top.	Nr. tarla	Nr. parcelă	Categorie folosință	Suprafață parcelă	Identificator construcție	Cod grupă destinație	Suprafață construită	Nr. niveluri	Nr. CF	Constr. cu acte (DA/NU)
96	Tarla: 64, Parcela: 300/21			2700	E		64	300/21	PD	2700						

2. PROPRIETATEA / POSESIA												
Titularul dreptului / posesiei			Data nașterii / CUI	Domiciliu / Sediu	Cota parte	Identificator entitate asociată	Cotă parte teren UI	Mod de dobândire	Act juridic			Obs. privitoare la proprietar
Nume / Denumire	Inițiala tatălui	Prenume							Tip act	Nr. act / data	Emitent	
HODGYAI	A.	LÁSZLÓ			1/1	96		Reconstituire	act administrativ	35033 / 08.02.1999	CJSDAPT	Lipsa CNP.
LÖRINCZ		IRINA										Lipsa CNP.

3. SARCINI / DEZMEMBRĂMINTE												
Titular			Data nașterii / CUI	Domiciliu / Sediul	Tipul sarcinii sau al dezmembrămintelor dreptului de proprietate	Cota parte	Identificator entitate asociată	Act juridic			Valoare ipotecă	Tip monedă
Nume / Denumire	Inițiala tatălui	Prenume						Tip act	Nr. act / data	Emitent		
-	-	-	-	-	-	-	-	-	-	-	-	-

4. NOTĂRI, PROCESE, INTERDICȚII						5. OBSERVAȚII		
Tipul notării	Tip act	Nr. act / data	Emitent	Identificator entitate asociată	Imobil împrejmuit / neîmprejmuit	Imobil contestat / necontestat	Alte observații	
-	-	-	-	-	Neîmprejmuit		Datele cadastrale evidenciate în titlul de proprietate sunt obținute din proiectul de parcelare realizat pentru această zonă, în care s-a realizat o numerotare proprie a tarlalelor și a parcelelor, ignorând informațiile din planurile cadastrale. În titlul de proprietate este trecută tarla 2, imobilul se află în tarla 64 din comuna Feliceni.	



*[Handwritten signature]*





## REGISTRUL CADASTRAL AL IMOBILELOR

ANEXA Nr. 2

UAT Feliceni  
Zonă cooperativizată/necooperativizată (Co)

Sector cadastral nr. 112

1. DESCRIEREA IMOBILULUI																
DATE TEREN											DATE CONSTRUCȚII					
Identificator teren	Adresă imobil	Număr cadastral	Nr. CF	Suprafață măsurată	Intravilan / extra.(I/E)	Nr. top.	Nr. tarla	Nr. parcelă	Categorie folosință	Suprafață parcelă	Identificator construcție	Cod grupă destinație	Suprafață construită	Nr. niveluri	Nr. CF	Constr. cu acte (DA/NU)
97	Tarla: 64, Parcela: 300/22			4000	E		64	300/22	PD	4000						

2. PROPRIETATEA / POSESIA												
Titularul dreptului / posesiei			Data nașterii / CUI	Domiciliu / Sediul	Cota parte	Identificator entitate asociată	Cotă parte teren UI	Mod de dobândire	Act juridic			Obs. privitoare la proprietar
Nume / Denumire	Inițiala tatălui	Prenume							Tip act	Nr. act / data	Emitent	
MOLNÁR		LAJOS			1/1	97		Reconstituire	act administrativ	24592 / 29.08.1996	CJSDAPT	Lipsa CNP.
NÉMET		ÁRPÁD SEN.										Lipsa CNP.
NÉMET		REGINA										Lipsa CNP.

3. SARCINI / DEZMEMBRĂMINTE												
Titular			Data nașterii / CUI	Domiciliu / Sediul	Tipul sarcinii sau al dezmembrămintelor dreptului de proprietate	Cota parte	Identificator entitate asociată	Act juridic			Valoare ipotecă	Tip monedă
Nume / Denumire	Inițiala tatălui	Prenume						Tip act	Nr. act / data	Emitent		
-	-	-	-	-	-	-	-	-	-	-	-	-

4. NOTĂRI, PROCESE, INTERDICȚII					5. OBSERVAȚII		
Tipul notării	Tip act	Nr. act / data	Emitent	Identificator entitate asociată	Imobil împrejmuit / neîmprejmuit	Imobil contestat / necontestat	Alte observații
-	-	-	-	-	Neîmprejmuit		Datele cadastrale evidenciate în titlul de proprietate sunt obținute din proiectul de parcelare realizat pentru această zonă, în care s-a realizat o numerotare proprie a tarlărilor și a parcelelor, ignorând informațiile din planurile cadastrale. În titlul de proprietate este trecută tarla 2, imobilul se afla în tarla cadastrală 64 din comuna Feliceni.



*[Handwritten signature]*





## REGISTRUL CADASTRAL AL IMOBILELOR

ANEXA Nr. 2

UAT Feliceni  
Zonă cooperativizată/necooperativizată (Co)

Sector cadastral nr. 112

## 1. DESCRIEREA IMOBILULUI

DATE TEREN											DATE CONSTRUCȚII					
Identificator teren	Adresă imobil	Număr cadastral	Nr. CF	Suprafață măsurată	Intravilan / extra.(I/E)	Nr. top.	Nr. tarla	Nr. parcelă	Categorie folosință	Suprafață parcelă	Identificator construcție	Cod grupă destinație	Suprafață construită	Nr. niveluri	Nr. CF	Constr. cu acte (DA/NU)
98	Tarla: 64, Parcela: 300/23			1100	E		64	300/23	PD	1100						

## 2. PROPRIETATEA / POSESIA

Titularul dreptului / posesiei			Data nașterii / CUI	Domiciliu / Sediul	Cota parte	Identificator entitate asociată	Cotă parte teren UI	Mod de dobândire	Act juridic			Obs. privitoare la proprietar
Nume / Denumire	Inițiala tatălui	Prenume							Tip act	Nr. act / data	Emitent	
SZÉLYES		DOMOKOS			1/1	98		Reconstituire	act administrativ	50527 / 20.08.2002	CJSDAPT	Lipsa CNP.

## 3. SARCINI / DEZMEMBRĂMINTE

Titular			Data nașterii / CUI	Domiciliu / Sediul	Tipul sarcinii sau al dezmembrămintelor dreptului de proprietate	Cota parte	Identificator entitate asociată	Act juridic			Valoare ipotecă	Tip monedă
Nume / Denumire	Inițiala tatălui	Prenume						Tip act	Nr. act / data	Emitent		
-	-	-	-	-	-	-	-	-	-	-	-	-

## 4. NOTĂRI, PROCESE, INTERDICȚII

Tipul notării	Tip act	Nr. act / data	Emitent	Identificator entitate asociată
-	-	-	-	-

## 5. OBSERVAȚII

Imobil împrejmuit / neîmprejmuit	Imobil contestat / necontestat	Alte observații
Neîmprejmuit		Datele cadastrale evidenciate în titlul de proprietate sunt obținute din proiectul de parcelare realizat pentru această zonă, în care s-a realizat o numerotare proprie a tarlalelor și a parcelelor, ignorând informațiile din planurile cadastrale. În titlul de proprietate este trecută tarla 2, imobilul se află în tarla 64 din comuna Feliceni.



*Handwritten signature in blue ink.*



## REGISTRUL CADASTRAL AL IMOBILELOR

ANEXA Nr. 2

UAT Feliceni  
Zonă cooperativizată/necooperativizată (Co)

Sector cadastral nr. 112

1. DESCRIEREA IMOBILULUI																
DATE TEREN											DATE CONSTRUCȚII					
Identificator teren	Adresă imobil	Număr cadastral	Nr. CF	Suprafață măsurată	Intravilan / extra.(I/E)	Nr. top.	Nr. tarla	Nr. parcelă	Categorie folosință	Suprafață parcelă	Identificator construcție	Cod grupă destinație	Suprafață construită	Nr. niveluri	Nr. CF	Constr. cu acte (DA/NU)
99	Tarla: 64, Parcela: 300/24			6800	E		64	300/24	PD	6800						

2. PROPRIETATEA / POSESIA												
Titularul dreptului / posesiei			Data nașterii / CUI	Domiciliu / Sediu	Cota parte	Identificator entitate asociată	Cotă parte teren UI	Mod de dobândire	Act juridic			Obs. privitoare la proprietar
Nume / Denumire	Inițiala tatălui	Prenume							Tip act	Nr. act / data	Emitent	
MUREȘAN		ELVIRA			1/1	99		Reconstituire	act administrativ	32864 / 09.07.1998	CJSDAPT	Lipsa CNP.
VIȘAN		ILONA										Lipsa CNP.
VLĂDESCU		PARASCHIVA										Lipsa CNP.

3. SARCINI / DEZMEMBRĂMINTE												
Titular			Data nașterii / CUI	Domiciliu / Sediul	Tipul sarcinii sau al dezmembrămintelor dreptului de proprietate	Cota parte	Identificator entitate asociată	Act juridic			Valoare ipotecă	Tip monedă
Nume / Denumire	Inițiala tatălui	Prenume						Tip act	Nr. act / data	Emitent		
-	-	-	-	-	-	-	-	-	-	-	-	-

4. NOTĂRI, PROCESE, INTERDICȚII					5. OBSERVAȚII		
Tipul notării	Tip act	Nr. act / data	Emitent	Identificator entitate asociată	Imobil împrejmuit / neîmprejmuit	Imobil contestat / necontestat	Alte observații
-	-	-	-	-	Neîmprejmuit		Datele cadastrale evidenciate în titlul de proprietate sunt obținute din proiectul de parcelare realizat pentru această zonă, în care s-a realizat o numerotare proprie a tarlărilor și a parcelelor, ignorând informațiile din planurile cadastrale. În titlul de proprietate este trecută tarla 2, imobilul se afla în tarla cadastrală 64 din comuna Feliceni.



*Handwritten signature in blue ink.*



## REGISTRUL CADASTRAL AL IMOBILELOR

ANEXA Nr. 2

UAT Feliceni  
Zonă cooperativizată/necooperativizată (Co)

Sector cadastral nr. 112

1. DESCRIEREA IMOBILULUI																
DATE TEREN											DATE CONSTRUCȚII					
Identificator teren	Adresă imobil	Număr cadastral	Nr. CF	Suprafață măsurată	Intravilan / extra.(I/E)	Nr. top.	Nr. tarla	Nr. parcelă	Categorie folosință	Suprafață parcelă	Identificator construcție	Cod grupă destinație	Suprafață construită	Nr. niveluri	Nr. CF	Constr. cu acte (DA/NU)
100	Tarla: 64, Parcela: 300/25			3100	E		64	300/25	PD	3100						

2. PROPRIETATEA / POSESIA													
Titularul dreptului / posesiei			Data nașterii / CUI	Domiciliu / Sediul	Cota parte	Identificator entitate asociată	Cotă parte teren UI	Mod de dobândire	Act juridic			Obs. privitoare la proprietar	
Nume / Denumire	Inițiala tatălui	Prenume							Tip act	Nr. act / data	Emitent		
MARTON		ERZSÉBET			1/1	100		Reconstituire	act administrativ	32862 / 09.07.1998	CJSDAPT	Lipsa CNP.	

3. SARCINI / DEZMEMBRĂMINTE												
Titular			Data nașterii / CUI	Domiciliu / Sediul	Tipul sarcinii sau al dezmembrămintelor dreptului de proprietate	Cota parte	Identificator entitate asociată	Act juridic			Valoare ipotecă	Tip monedă
Nume / Denumire	Inițiala tatălui	Prenume						Tip act	Nr. act / data	Emitent		
-	-	-	-	-	-	-	-	-	-	-	-	-

4. NOTĂRI, PROCESE, INTERDICȚII					5. OBSERVAȚII		
Tipul notării	Tip act	Nr. act / data	Emitent	Identificator entitate asociată	Imobil împrumut / neîmprumut	Imobil contestat / necontestat	Alte observații
-	-	-	-	-	Neîmprumut		Datele cadastrale evidenciate în titlul de proprietate sunt obținute din proiectul de parcelare realizat pentru această zonă, în care s-a realizat o numerotare proprie a tarlalelor și a parcelelor, ignorând informațiile din planurile cadastrale. În titlul de proprietate este trecută tarla 2, imobilul se află în tarla 64 din comuna Feliceni.



*[Handwritten signature]*



## REGISTRUL CADASTRAL AL IMOBILELOR

ANEXA Nr. 2

UAT Feliceni  
Zonă cooperativizată/necooperativizată (Co)

Sector cadastral nr. 112

1. DESCRIEREA IMOBILULUI																
DATE TEREN											DATE CONSTRUCȚII					
Identificator teren	Adresă imobil	Număr cadastral	Nr. CF	Suprafață măsurată	Intravilan / extra.(I/E)	Nr. top.	Nr. tarla	Nr. parcelă	Categorie folosință	Suprafață parcelă	Identificator construcție	Cod grupă destinație	Suprafață construită	Nr. niveluri	Nr. CF	Constr. cu acte (DA/NU)
101	Tarla: 64, Parcela: 300/26			4300	E		64	300/26	PD	4300						

2. PROPRIETATEA / POSESIA													
Titularul dreptului / posesiei			Data nașterii / CUI	Domiciliu / Sediul	Cota parte	Identificator entitate asociată	Cotă parte teren UI	Mod de dobândire	Act juridic			Obs. privitoare la proprietar	
Nume / Denumire	Inițiala tatălui	Prenume							Tip act	Nr. act / data	Emitent		
HODGYAI	J.	BÉLA			1/1	101		Reconstituire	act administrativ	35032 / 08.02.1999	CJSDAPT	Lipsa CNP.	

3. SARCINI / DEZMEMBRĂMINTE													
Titular			Data nașterii / CUI	Domiciliu / Sediul	Tipul sarcinii sau al dezmembrămintelor dreptului de proprietate	Cota parte	Identificator entitate asociată	Act juridic			Valoare ipotecă	Tip monedă	
Nume / Denumire	Inițiala tatălui	Prenume						Tip act	Nr. act / data	Emitent			
-	-	-	-	-	-	-	-	-	-	-	-	-	

4. NOTĂRI, PROCESE, INTERDICȚII					5. OBSERVAȚII		
Tipul notării	Tip act	Nr. act / data	Emitent	Identificator entitate asociată	Imobil împrejmuit / neîmprejmuit	Imobil contestat / necontestat	Alte observații
-	-	-	-	-	Neîmprejmuit		Datele cadastrale evidenciate în titlul de proprietate sunt obținute din proiectul de parcelare realizat pentru această zonă, în care s-a realizat o numerotare proprie a tarlalelor și a parcelelor, ignorând informațiile din planurile cadastrale. În titlul de proprietate este trecută tarla 2, imobilul se află în tarla 64 din comuna Feliceni.



## REGISTRUL CADASTRAL AL IMOBILELOR

ANEXA Nr. 2

UAT Feliceni  
Zonă cooperativizată/necooperativizată (Co)

Sector cadastral nr. 112

1. DESCRIEREA IMOBILULUI																
DATE TEREN											DATE CONSTRUCȚII					
Identificator teren	Adresă imobil	Număr cadastral	Nr. CF	Suprafață măsurată	Intravilan / extra.(I/E)	Nr. top.	Nr. tarla	Nr. parcelă	Categorie folosință	Suprafață parcelă	Identificator construcție	Cod grupă destinație	Suprafață construită	Nr. niveluri	Nr. CF	Constr. cu acte (DA/NU)
102	Tarla: 64, Parcela: 300/27			2300	E		64	300/27	PD	2300						

2. PROPRIETATEA / POSESIA												
Titularul dreptului / posesiei			Data nașterii / CUI	Domiciliu / Sediu	Cota parte	Identificator entitate asociată	Cotă parte teren UI	Mod de dobândire	Act juridic			Obs. privitoare la proprietar
Nume / Denumire	Inițiala tatălui	Prenume							Tip act	Nr. act / data	Emitent	
MUREȘAN		ELVIRA			1/1	102		Reconstituire	act administrativ	35036 / 12.02.1999	CJSDAPT	Lipsa CNP.
VISAN		ILONA										Lipsa CNP.
VLĂDESCU		PARASCHIVA										Lipsa CNP.

3. SARCINI / DEZMEMBRĂMINTE												
Titular			Data nașterii / CUI	Domiciliu / Sediul	Tipul sarcinii sau al dezmembrămintelor dreptului de proprietate	Cota parte	Identificator entitate asociată	Act juridic			Valoare ipotecă	Tip monedă
Nume / Denumire	Inițiala tatălui	Prenume						Tip act	Nr. act / data	Emitent		
-	-	-	-	-	-	-	-	-	-	-	-	-

4. NOTĂRI, PROCESE, INTERDICȚII					5. OBSERVAȚII		
Tipul notării	Tip act	Nr. act / data	Emitent	Identificator entitate asociată	Imobil împrejmuit / neîmprejmuit	Imobil contestat / necontestat	Alte observații
-	-	-	-	-	Neîmprejmuit		Datele cadastrale evidenciate în titlul de proprietate sunt obținute din proiectul de parcelare realizat pentru această zonă, în care s-a realizat o numerotare proprie a tarlărilor și a parcelelor, ignorând informațiile din planurile cadastrale. În titlul de proprietate este trecută tarla 2, imobilul se afla în tarla cadastrală 64 din comuna Feliceni.



*Handwritten signature in blue ink.*



## REGISTRUL CADASTRAL AL IMOBILELOR

ANEXA Nr. 2

UAT Feliceni  
Zonă cooperativizată/necooperativizată (Co)

Sector cadastral nr. 112

1. DESCRIEREA IMOBILULUI																
DATE TEREN											DATE CONSTRUCȚII					
Identificator teren	Adresă imobil	Număr cadastral	Nr. CF	Suprafață măsurată	Intravilan / extra.(I/E)	Nr. top.	Nr. tarla	Nr. parcelă	Categorie folosință	Suprafață parcelă	Identificator construcție	Cod grupă destinație	Suprafață construită	Nr. niveluri	Nr. CF	Constr. cu acte (DA/NU)
103	Tarla: 64, Parcela: 1643/1			943	E		64	1643/1	A	943						

2. PROPRIETATEA / POSESIA												
Titularul dreptului / posesiei			Data nașterii / CUI	Domiciliu / Sediul	Cota parte	Identificator entitate asociată	Cotă parte teren UI	Mod de dobândire	Act juridic			Obs. privitoare la proprietar
Nume / Denumire	Inițiala tatălui	Prenume							Tip act	Nr. act / data	Emitent	
UAT FELICENI			9999999999-999		1/1	103		Lege	act normativ	7 / 13.03.1996	PARLAMENT	Proprietar neidentificat.

3. SARCINI / DEZMEMBRĂMINTE												
Titular			Data nașterii / CUI	Domiciliu / Sediul	Tipul sarcinii sau al dezmembrămintelor dreptului de proprietate	Cota parte	Identificator entitate asociată	Act juridic			Valoare ipotecă	Tip monedă
Nume / Denumire	Inițiala tatălui	Prenume						Tip act	Nr. act / data	Emitent		
-	-	-	-	-	-	-	-	-	-	-	-	-

4. NOTĂRI, PROCESE, INTERDICȚII					5. OBSERVAȚII		
Tipul notării	Tip act	Nr. act / data	Emitent	Identificator entitate asociată	Imobil împrejmuit / neîmprejmuit	Imobil contestat / necontestat	Alte observații
-	-	-	-	-	Neîmprejmuit		



*[Handwritten signature]*



## REGISTRUL CADASTRAL AL IMOBILELOR

ANEXA Nr. 2

UAT Feliceni  
Zonă cooperativizată/necooperativizată (Co)

Sector cadastral nr. 112

1. DESCRIEREA IMOBILULUI																
DATE TEREN											DATE CONSTRUCȚII					
Identificator teren	Adresă imobil	Număr cadastral	Nr. CF	Suprafață măsurată	Intravilan / extra.(I/E)	Nr. top.	Nr. tarla	Nr. parcelă	Categorie folosință	Suprafață parcelă	Identificator construcție	Cod grupă destinație	Suprafață construită	Nr. niveluri	Nr. CF	Constr. cu acte (DA/NU)
104	Tarla: 64, Parcela: -			4686	E		64		DR	4686						

2. PROPRIETATEA / POSESIA												
Titularul dreptului / posesiei			Data nașterii / CUI	Domiciliu / Sediul	Cota parte	Identificator entitate asociată	Cotă parte teren UI	Mod de dobândire	Act juridic			Obs. privitoare la proprietar
Nume / Denumire	Inițiala tatălui	Prenume							Tip act	Nr. act / data	Emitent	
UAT FELICENI			9999999999-999		1/1	104		Lege	act normativ	7 / 13.03.1996	PARLAMENT	Proprietar neidentificat.

3. SARCINI / DEZMEMBRĂMINTE												
Titular			Data nașterii / CUI	Domiciliu / Sediul	Tipul sarcinii sau al dezmembrămintelor dreptului de proprietate	Cota parte	Identificator entitate asociată	Act juridic			Valoare ipotecă	Tip monedă
Nume / Denumire	Inițiala tatălui	Prenume						Tip act	Nr. act / data	Emitent		
-	-	-	-	-	-	-	-	-	-	-	-	-

4. NOTĂRI, PROCESE, INTERDICȚII					5. OBSERVAȚII		
Tipul notării	Tip act	Nr. act/ data	Emitent	Identificator entitate asociată	Imobil împrejmuit/ neîmprejmuit	Imobil contestat/ necontestat	Alte observații
-	-	-	-	-	Neîmprejmuit		



*Handwritten signature in blue ink.*





## REGISTRUL CADASTRAL AL IMOBILELOR

ANEXA Nr. 2

UAT Feliceni  
Zonă cooperativizată/necooperativizată (Co)

Sector cadastral nr. 112

1. DESCRIEREA IMOBILULUI																
DATE TEREN											DATE CONSTRUCȚII					
Identificator teren	Adresă imobil	Număr cadastral	Nr. CF	Suprafață măsurată	Intravilan / extra.(I/E)	Nr. top.	Nr. tarla	Nr. parcelă	Categorie folosință	Suprafață parcelă	Identificator construcție	Cod grupă destinație	Suprafață construită	Nr. niveluri	Nr. CF	Constr. cu acte (DA/NU)
105	Tarla: 64, Parcela: 629			1000	E		64	629	F	1000						

2. PROPRIETATEA / POSESIA												
Titularul dreptului / posesiei			Data nașterii / CUI	Domiciliu / Sediul	Cota parte	Identificator entitate asociată	Cotă parte teren UI	Mod de dobândire	Act juridic			Obs. privitoare la proprietar
Nume / Denumire	Inițiala tatălui	Prenume							Tip act	Nr. act / data	Emitent	
NÉMET	B.	BALÁZS SÁNDOR			1/1	105		Reconstituire	act administrativ	35829 / 18.03.1999	CJSDAPT	Lipsa CNP.

3. SARCINI / DEZMEMBRĂMINTE												
Titular			Data nașterii / CUI	Domiciliu / Sediul	Tipul sarcinii sau al dezmembrămintelor dreptului de proprietate	Cota parte	Identificator entitate asociată	Act juridic			Valoare ipotecă	Tip monedă
Nume / Denumire	Inițiala tatălui	Prenume						Tip act	Nr. act / data	Emitent		
-	-	-	-	-	-	-	-	-	-	-	-	-

4. NOTĂRI, PROCESE, INTERDICȚII					5. OBSERVAȚII		
Tipul notării	Tip act	Nr. act / data	Emitent	Identificator entitate asociată	Imobil împrejmuit / neîmprejmuit	Imobil contestat / necontestat	Alte observații
-	-	-	-	-	Neîmprejmuit		Datele cadastrale evidenciate în titlul de proprietate sunt obținute din proiectul de parcelare realizat pentru această zonă, în care s-a realizat o numerotare proprie a tarlalelor și a parcelelor, ignorând informațiile din planurile cadastrale. În titlul de proprietate este trecută tarla 16, imobilul se află în tarla 64 din comuna Feliceni.



## REGISTRUL CADASTRAL AL IMOBILELOR

ANEXA Nr. 2

UAT Feliceni  
Zonă cooperativizată/necooperativizată (Co)

Sector cadastral nr. 112

1. DESCRIEREA IMOBILULUI																
DATE TEREN											DATE CONSTRUCȚII					
Identificator teren	Adresă imobil	Număr cadastral	Nr. CF	Suprafață măsurată	Intravilan / extra.(I/E)	Nr. top.	Nr. tarla	Nr. parcelă	Categorie folosință	Suprafață parcelă	Identificator construcție	Cod grupă destinație	Suprafață construită	Nr. niveluri	Nr. CF	Constr. cu acte (DA/NU)
106	Tarla: 64, Parcela: 630			2200	E		64	630	A	2200						

2. PROPRIETATEA / POSESIA												
Titularul dreptului / posesiei			Data nașterii / CUI	Domiciliu / Sediul	Cota parte	Identificator entitate asociată	Cotă parte teren UI	Mod de dobândire	Act juridic			Obs. privitoare la proprietar
Nume / Denumire	Inițiala tatălui	Prenume							Tip act	Nr. act / data	Emitent	
LÁSZLÓ		FERENC			1/1	106		Reconstituire	act administrativ	32874 / 14.07.1998	CJSDAPT	Lipsa CNP.

3. SARCINI / DEZMEMBRĂMINTE												
Titular			Data nașterii / CUI	Domiciliu / Sediul	Tipul sarcinii sau al dezmembrămintelor dreptului de proprietate	Cota parte	Identificator entitate asociată	Act juridic			Valoare ipotecă	Tip monedă
Nume / Denumire	Inițiala tatălui	Prenume						Tip act	Nr. act / data	Emitent		
-	-	-	-	-	-	-	-	-	-	-	-	-

4. NOTĂRI, PROCESE, INTERDICȚII					5. OBSERVAȚII		
Tipul notării	Tip act	Nr. act / data	Emitent	Identificator entitate asociată	Imobil împrejmuit / neîmprejmuit	Imobil contestat / necontestat	Alte observații
-	-	-	-	-	Neîmprejmuit		Datele cadastrale evidenciate în titlul de proprietate sunt obținute din proiectul de parcelare realizat pentru această zonă, în care s-a realizat o numerotare proprie a tarlalelor și a parcelelor, ignorând informațiile din planurile cadastrale. În titlul de proprietate este trecută tarla 16, imobilul se află în tarla 64 din comuna Feliceni.



## REGISTRUL CADASTRAL AL IMOBILELOR

ANEXA Nr. 2

UAT Feliceni  
Zonă cooperativizată/necooperativizată (Co)

Sector cadastral nr. 112

1. DESCRIEREA IMOBILULUI																
DATE TEREN											DATE CONSTRUCȚII					
Identificator teren	Adresă imobil	Număr cadastral	Nr. CF	Suprafață măsurată	Intravilan / extra.(I/E)	Nr. top.	Nr. tarla	Nr. parcelă	Categorie folosință	Suprafață parcelă	Identificator construcție	Cod grupă destinație	Suprafață construită	Nr. niveluri	Nr. CF	Constr. cu acte (DA/NU)
107	Tarla: 64, Parcela: 631			2500	E		64	631	A	2500						

2. PROPRIETATEA / POSESIA												
Titularul dreptului / posesiei			Data nașterii / CUI	Domiciliu / Sediu	Cota parte	Identificator entitate asociată	Cotă parte teren UI	Mod de dobândire	Act juridic			Obs. privitoare la proprietar
Nume / Denumire	Inițiala tatălui	Prenume							Tip act	Nr. act / data	Emitent	
DOBAI		MĂRIA			1/1	107		Reconstituire	act administrativ	35832 / 18.03.1999	CJSDAPT	Lipsa CNP.
NÉMET		ÁRON										Lipsa CNP.
NÉMET		DÉNES										Lipsa CNP.
NEMETH		FRANCISC										Lipsa CNP.

3. SARCINI / DEZMEMBRĂMINTE												
Titular			Data nașterii / CUI	Domiciliu / Sediul	Tipul sarcinii sau al dezmembrămintelor dreptului de proprietate	Cota parte	Identificator entitate asociată	Act juridic			Valoare ipotecă	Tip monedă
Nume / Denumire	Inițiala tatălui	Prenume						Tip act	Nr. act / data	Emitent		
-	-	-	-	-	-	-	-	-	-	-	-	-

4. NOTĂRI, PROCESE, INTERDICȚII					5. OBSERVAȚII			
Tipul notării	Tip act	Nr. act / data	Emitent	Identificator entitate asociată	Imobil împrejmuit / neîmprejmuit	Imobil contestat / necontestat	Alte observații	
-	-	-	-	-	Neîmprejmuit		Datele cadastrale evidenciate în titlul de proprietate sunt obținute din proiectul de parcelare realizat pentru această zonă, în care s-a realizat o numerotare proprie a tarlalelor și a parcelelor, ignorând informațiile din planurile cadastrale. În titlul de proprietate este trecută tarla 16, imobilul se află în tarla cadastrală 64 din comuna Feliceni.	



## REGISTRUL CADASTRAL AL IMOBILELOR

ANEXA Nr. 2

UAT Feliceni  
Zonă cooperativizată/necooperativizată (Co)

Sector cadastral nr. 112

## 1. DESCRIEREA IMOBILULUI

DATE TEREN											DATE CONSTRUCȚII					
Identificator teren	Adresă imobil	Număr cadastral	Nr. CF	Suprafață măsurată	Intravilan / extra.(I/E)	Nr. top.	Nr. tarla	Nr. parcelă	Categorie folosință	Suprafață parcelă	Identificator construcție	Cod grupă destinație	Suprafață construită	Nr. niveluri	Nr. CF	Constr. cu acte (DA/NU)
108	Tarla: 64, Parcela: 632			2500	E		64	632	A	2500						

## 2. PROPRIETATEA / POSESIA

Titularul dreptului / posesiei			Data nașterii / CUI	Domiciliu / Sediul	Cota parte	Identificator entitate asociată	Cotă parte teren UI	Mod de dobândire	Act juridic			Obs. privitoare la proprietar
Nume / Denumire	Inițiala tatălui	Prenume							Tip act	Nr. act / data	Emitent	
SZENTE	A.	ALEXANDRU SEN.			1/1	108		Reconstituire	act administrativ	24559 / 15.08.1996	CJSDAPT	Lipsa CNP.

## 3. SARCINI / DEZMEMBRĂMINTE

Titular			Data nașterii / CUI	Domiciliu / Sediul	Tipul sarcinii sau al dezmembrămintelor dreptului de proprietate	Cota parte	Identificator entitate asociată	Act juridic			Valoare ipotecă	Tip monedă
Nume / Denumire	Inițiala tatălui	Prenume						Tip act	Nr. act / data	Emitent		
-	-	-	-	-	-	-	-	-	-	-	-	-

## 4. NOTĂRI, PROCESE, INTERDICȚII

Tipul notării	Tip act	Nr. act / data	Emitent	Identificator entitate asociată
-	-	-	-	-

## 5. OBSERVAȚII

Imobil împrejmuit / neîmprejmuit	Imobil contestat / necontestat	Alte observații
Neîmprejmuit		Datele cadastrale evidenciate în titlul de proprietate sunt obținute din proiectul de parcelare realizat pentru această zonă, în care s-a realizat o numerotare proprie a tarlalelor și a parcelelor, ignorând informațiile din planurile cadastrale. În titlul de proprietate este trecută tarla 16, imobilul se află în tarla 64 din comuna Feliceni.



*[Handwritten signature]*



## REGISTRUL CADASTRAL AL IMOBILELOR

ANEXA Nr. 2

UAT Feliceni  
Zonă cooperativizată/necooperativizată (Co)

Sector cadastral nr. 112

1. DESCRIEREA IMOBILULUI																
DATE TEREN											DATE CONSTRUCȚII					
Identificator teren	Adresă imobil	Număr cadastral	Nr. CF	Suprafață măsurată	Intravilan / extra.(I/E)	Nr. top.	Nr. tarla	Nr. parcelă	Categorie folosință	Suprafață parcelă	Identificator construcție	Cod grupă destinație	Suprafață construită	Nr. niveluri	Nr. CF	Constr. cu acte (DA/NU)
109	Tarla: 64, Parcela: 633			2500	E		64	633	A	2500						

2. PROPRIETATEA / POSESIA												
Titularul dreptului / posesiei			Data nașterii / CUI	Domiciliu / Sediul	Cota parte	Identificator entitate asociată	Cotă parte teren UI	Mod de dobândire	Act juridic			Obs. privitoare la proprietar
Nume / Denumire	Inițiala tatălui	Prenume							Tip act	Nr. act / data	Emitent	
FORRÓ	I.	ILONA			1/1	109		Reconstituire	act administrativ	35034 / 09.02.1999	CJSDAPT	Lipsa CNP.

3. SARCINI / DEZMEMBRĂMINTE												
Titular			Data nașterii / CUI	Domiciliu / Sediul	Tipul sarcinii sau al dezmembrămintelor dreptului de proprietate	Cota parte	Identificator entitate asociată	Act juridic			Valoare ipotecă	Tip monedă
Nume / Denumire	Inițiala tatălui	Prenume						Tip act	Nr. act / data	Emitent		
-	-	-	-	-	-	-	-	-	-	-	-	-

4. NOTĂRI, PROCESE, INTERDICȚII					5. OBSERVAȚII		
Tipul notării	Tip act	Nr. act / data	Emitent	Identificator entitate asociată	Imobil împrejmuit / neîmprejmuit	Imobil contestat / necontestat	Alte observații
-	-	-	-	-	Neîmprejmuit		Datele cadastrale evidenciate în titlul de proprietate sunt obținute din proiectul de parcelare realizat pentru această zonă, în care s-a realizat o numerotare proprie a tarlalelor și a parcelelor, ignorând informațiile din planurile cadastrale. În titlul de proprietate este trecută tarla 16, imobilul se află în tarla 64 din comuna Feliceni.



*[Handwritten signature]*



## REGISTRUL CADASTRAL AL IMOBILELOR

ANEXA Nr. 2

UAT Feliceni  
Zonă cooperativizată/necooperativizată (Co)

Sector cadastral nr. 112

1. DESCRIEREA IMOBILULUI																
DATE TEREN											DATE CONSTRUCȚII					
Identificator teren	Adresă imobil	Număr cadastral	Nr. CF	Suprafața măsurată	Intravilan / extra.(I/E)	Nr. top.	Nr. tarla	Nr. parcelă	Categorie folosință	Suprafața parcelă	Identificator construcție	Cod grupă destinație	Suprafața construită	Nr. niveluri	Nr. CF	Constr. cu acte (DA/NU)
110	Tarla: 64, Parcela: 634			2500	E		64	634	A	2500						

2. PROPRIETATEA / POSESIA												
Titularul dreptului / posesiei			Data nașterii / CUI	Domiciliu / Sediul	Cota parte	Identificator entitate asociată	Cotă parte teren UI	Mod de dobândire	Act juridic			Obs. privitoare la proprietar
Nume / Denumire	Inițiala tatălui	Prenume							Tip act	Nr. act / data	Emitent	
ORBÁN BAKK	A.	ALEXE			1/1	110		Reconstituire	act administrativ	24568 / 20.08.1996	CJSDAPT	Lipsa CNP.

3. SARCINI / DEZMEMBRĂMINTE												
Titular			Data nașterii / CUI	Domiciliu / Sediul	Tipul sarcinii sau al dezmembrămintelor dreptului de proprietate	Cota parte	Identificator entitate asociată	Act juridic			Valoare ipotecă	Tip monedă
Nume / Denumire	Inițiala tatălui	Prenume						Tip act	Nr. act / data	Emitent		
-	-	-	-	-	-	-	-	-	-	-	-	-

4. NOTĂRI, PROCESE, INTERDICȚII					5. OBSERVAȚII		
Tipul notării	Tip act	Nr. act / data	Emitent	Identificator entitate asociată	Imobil împrejmuit / neîmprejmuit	Imobil contestat / necontestat	Alte observații
-	-	-	-	-	Neîmprejmuit		Datele cadastrale evidenciate în titlul de proprietate sunt obținute din proiectul de parcelare realizat pentru această zonă, în care s-a realizat o numerotare proprie a tarlalelor și a parcelelor, ignorând informațiile din planurile cadastrale. În titlul de proprietate este trecută tarla 16, imobilul se află în tarla 64 din comuna Feliceni.



*Handwritten signature in blue ink.*



## REGISTRUL CADASTRAL AL IMOBILELOR

ANEXA Nr. 2

UAT Feliceni  
Zonă cooperativizată/necooperativizată (Co)

Sector cadastral nr. 112

1. DESCRIEREA IMOBILULUI																
DATE TEREN											DATE CONSTRUCȚII					
Identificator teren	Adresă imobil	Număr cadastral	Nr. CF	Suprafața măsurată	Intravilan / extra.(I/E)	Nr. top.	Nr. tarla	Nr. parcelă	Categorie folosință	Suprafața parcelă	Identificator construcție	Cod grupă destinație	Suprafața construită	Nr. niveluri	Nr. CF	Constr. cu acte (DA/NU)
111	Tarla: 64, Parcela: 635			1250	E		64	635	A	1250						

2. PROPRIETATEA / POSESIA												
Titularul dreptului / posesiei			Data nașterii / CUI	Domiciliu / Sediul	Cota parte	Identificator entitate asociată	Cotă parte teren UI	Mod de dobândire	Act juridic			Obs. privitoare la proprietar
Nume / Denumire	Inițiala tatălui	Prenume							Tip act	Nr. act / data	Emitent	
PÁL	M.	ÁRPÁD			1/1	111		Reconstituire	act administrativ	24563 / 16.08.1996	CJSDAPT	Lipsa CNP.

3. SARCINI / DEZMEMBRĂMINTE												
Titular			Data nașterii / CUI	Domiciliu / Sediul	Tipul sarcinii sau al dezmembrămintelor dreptului de proprietate	Cota parte	Identificator entitate asociată	Act juridic			Valoare ipotecă	Tip monedă
Nume / Denumire	Inițiala tatălui	Prenume						Tip act	Nr. act / data	Emitent		
-	-	-	-	-	-	-	-	-	-	-	-	-

4. NOTĂRI, PROCESE, INTERDICȚII					5. OBSERVAȚII		
Tipul notării	Tip act	Nr. act / data	Emitent	Identificator entitate asociată	Imobil împrejmuit / neîmprejmuit	Imobil contestat / necontestat	Alte observații
-	-	-	-	-	Neîmprejmuit		Datele cadastrale evidenciate în titlul de proprietate sunt obținute din proiectul de parcelare realizat pentru această zonă, în care s-a realizat o numerotare proprie a tarlalelor și a parcelelor, ignorând informațiile din planurile cadastrale. În titlul de proprietate este trecută tarla 16, imobilul se află în tarla 16 din comuna Feliceni.





## REGISTRUL CADASTRAL AL IMOBILELOR

ANEXA Nr. 2

UAT Feliceni  
Zonă cooperativizată/necooperativizată (Co)

Sector cadastral nr. 112

1. DESCRIEREA IMOBILULUI																
DATE TEREN											DATE CONSTRUCȚII					
Identificator teren	Adresă imobil	Număr cadastral	Nr. CF	Suprafață măsurată	Intravilan / extra.(I/E)	Nr. top.	Nr. tarla	Nr. parcelă	Categorie folosință	Suprafață parcelă	Identificator construcție	Cod grupă destinație	Suprafață construită	Nr. niveluri	Nr. CF	Constr. cu acte (DA/NU)
112	Tarla: 64, Parcela: 636			1250	E		64	636	A	1250						

2. PROPRIETATEA / POSESIA												
Titularul dreptului / posesiei			Data nașterii / CUI	Domiciliu / Sediul	Cota parte	Identificator entitate asociată	Cotă parte teren UI	Mod de dobândire	Act juridic			Obs. privitoare la proprietar
Nume / Denumire	Inițiala tatălui	Prenume							Tip act	Nr. act / data	Emitent	
PĂL	A.	MARGIT			1/1	112		Reconstituire	act administrativ	24564 / 16.08.1996	CJSDAPT	Lipsa CNP.

3. SARCINI / DEZMEMBRĂMINTE												
Titular			Data nașterii / CUI	Domiciliu / Sediul	Tipul sarcinii sau al dezmembrămintelor dreptului de proprietate	Cota parte	Identificator entitate asociată	Act juridic			Valoare ipotecă	Tip monedă
Nume / Denumire	Inițiala tatălui	Prenume						Tip act	Nr. act / data	Emitent		
-	-	-	-	-	-	-	-	-	-	-	-	-

4. NOTĂRI, PROCESE, INTERDICȚII					5. OBSERVAȚII		
Tipul notării	Tip act	Nr. act / data	Emitent	Identificator entitate asociată	Imobil împrumut / neîmprumut	Imobil contestat / necontestat	Alte observații
-	-	-	-	-	Neîmprumut		Datele cadastrale evidenciate în titlul de proprietate sunt obținute din proiectul de parcelare realizat pentru această zonă, în care s-a realizat o numerotare proprie a tarlalelor și a parcelelor, ignorând informațiile din planurile cadastrale. În titlul de proprietate este trecută tarla 16, imobilul se află în tarla 16 din comuna Feliceni.



*[Handwritten signature]*



## REGISTRUL CADASTRAL AL IMOBILELOR

ANEXA Nr. 2

UAT Feliceni  
Zonă cooperativizată/necooperativizată (Co)

Sector cadastral nr. 112

1. DESCRIEREA IMOBILULUI																
DATE TEREN											DATE CONSTRUCȚII					
Identificator teren	Adresă imobil	Număr cadastral	Nr. CF	Suprafață măsurată	Intravilan / extra.(I/E)	Nr. top.	Nr. tarla	Nr. parcelă	Categorie folosință	Suprafață parcelă	Identificator construcție	Cod grupă destinație	Suprafață construită	Nr. niveluri	Nr. CF	Constr. cu acte (DA/NU)
113	Tarla: 64, Parcela: 637			2500	E		64	637	A	2500						

2. PROPRIETATEA / POSESIA												
Titularul dreptului / posesiei			Data nașterii / CUI	Domiciliu / Sediul	Cota parte	Identificator entitate asociată	Cotă parte teren UI	Mod de dobândire	Act juridic			Obs. privitoare la proprietar
Nume / Denumire	Inițiala tatălui	Prenume							Tip act	Nr. act / data	Emitent	
ANTAL	L.	JÁNOS			1/1	113		Reconstituire	act administrativ	41730 / 14.03.2001	CJSDAPT	Lipsa CNP.

3. SARCINI / DEZMEMBRĂMINTE												
Titular			Data nașterii / CUI	Domiciliu / Sediul	Tipul sarcinii sau al dezmembrămintelor dreptului de proprietate	Cota parte	Identificator entitate asociată	Act juridic			Valoare ipotecă	Tip monedă
Nume / Denumire	Inițiala tatălui	Prenume						Tip act	Nr. act / data	Emitent		
-	-	-	-	-	-	-	-	-	-	-	-	-

4. NOTĂRI, PROCESE, INTERDICȚII					5. OBSERVAȚII		
Tipul notării	Tip act	Nr. act / data	Emitent	Identificator entitate asociată	Imobil împrumut / neîmprumut	Imobil contestat / necontestat	Alte observații
-	-	-	-	-	Neîmprumut		Datele cadastrale evidenciate în titlul de proprietate sunt obținute din proiectul de parcelare realizat pentru această zonă, în care s-a realizat o numerotare proprie a tarlalelor și a parcelelor, ignorând informațiile din planurile cadastrale. În titlul de proprietate este trecută tarla 16, imobilul se află în tarla 64 din comuna Feliceni.



*[Handwritten signature]*



## REGISTRUL CADASTRAL AL IMOBILELOR

ANEXA Nr. 2

UAT Feliceni  
Zonă cooperativizată/necooperativizată (Co)

Sector cadastral nr. 112

## 1. DESCRIEREA IMOBILULUI

DATE TEREN										DATE CONSTRUCȚII						
Identificator teren	Adresă imobil	Număr cadastral	Nr. CF	Suprafața măsurată	Intravilan / extra. (I/ E)	Nr. top.	Nr. tarla	Nr. parcelă	Categorie folosință	Suprafața parcelă	Identificator construcție	Cod grupă destinație	Suprafața construită	Nr. niveluri	Nr. CF	Constr. cu acte (DA/NU)
114	Tarla: 64, Parcela: 638			2500	E		64	638	A	2500						

## 2. PROPRIETATEA / POSESIA

Titularul dreptului / posesiei			Data nașterii / CUI	Domiciliu / Sediul	Cota parte	Identificator entitate asociată	Cotă parte teren UI	Mod de dobândire	Act juridic			Obs. privitoare la proprietar
Nume / Denumire	Inițiala tatălui	Prenume							Tip act	Nr. act / data	Emitent	
BENCZE		ERZSÉBET			1/1	114		Reconstituire	act administrativ	24578 / 27.08.1996	CJSDAPT	Lipsa CNP.
BENCZE		LEVENTE										Lipsa CNP.
BENCZE		MARIA H.										Lipsa CNP.
NÉMET	F.	BERTA										Lipsa CNP.
NÉMET		GÉZA										Lipsa CNP.
NÉMETH		IOSIF										Lipsa CNP.

## 3. SARCINI / DEZMEMBRĂMINTE

Titular			Data nașterii / CUI	Domiciliu / Sediul	Tipul sarcinii sau al dezmembrămintelor dreptului de proprietate	Cota parte	Identificator entitate asociată	Act juridic			Valoare ipotecă	Tip monedă
Nume / Denumire	Inițiala tatălui	Prenume						Tip act	Nr. act / data	Emitent		
-	-	-	-	-	-	-	-	-	-	-	-	-

## 4. NOTĂRI, PROCESE, INTERDICȚII

Tipul notării	Tip act	Nr. act / data	Emitent	Identificator entitate asociată	Imobil împrejmuit / neîmprejmuit	Imobil contestat / necontestat	Alte observații
-	-	-	-	-	Neîmprejmuit		Datele cadastrale evidenciate în titlul de proprietate sunt obținute din proiectul de parcelare realizat pentru această zonă, în care s-a realizat o numerotare proprie a tarlalelor și a parcelelor, ignorând informațiile din planurile cadastrale. În titlul de proprietate este trecută tarla 16, imobilul se află în tarla 64 din comuna Feliceni.



## REGISTRUL CADASTRAL AL IMOBILELOR

ANEXA Nr. 2

UAT Feliceni  
Zonă cooperativizată/necooperativizată (Co)

Sector cadastral nr. 112

1. DESCRIEREA IMOBILULUI																
DATE TEREN											DATE CONSTRUCȚII					
Identificator teren	Adresă imobil	Număr cadastral	Nr. CF	Suprafață măsurată	Intravilan / extra.(I/E)	Nr. top.	Nr. tarla	Nr. parcelă	Categorie folosință	Suprafață parcelă	Identificator construcție	Cod grupă destinație	Suprafață construită	Nr. niveluri	Nr. CF	Constr. cu acte (DA/NU)
115	Tarla: 64, Parcela: 639			2500	E		64	639	A	2500						

2. PROPRIETATEA / POSESIA												
Titularul dreptului / posesiei			Data nașterii / CUI	Domiciliu / Sediu	Cota parte	Identificator entitate asociată	Cotă parte teren UI	Mod de dobândire	Act juridic			Obs. privitoare la proprietar
Nume / Denumire	Inițiala tatălui	Prenume							Tip act	Nr. act / data	Emitent	
ALBERT		IRMA			1/1	115		Reconstituire	act administrativ	32881 / 20.07.1998	CJSDAPT	Lipsa CNP.
HODGYAI		BERTA										Lipsa CNP.
HODGYAI		ILONA										Lipsa CNP.
HODGYAI		MOISA										Lipsa CNP.
NEMES		AGNES										Lipsa CNP.

3. SARCINI / DEZMEMBRĂMINTE												
Titular			Data nașterii / CUI	Domiciliu / Sediul	Tipul sarcinii sau al dezmembrămintelor dreptului de proprietate	Cota parte	Identificator entitate asociată	Act juridic			Valoare ipotecă	Tip monedă
Nume / Denumire	Inițiala tatălui	Prenume						Tip act	Nr. act / data	Emitent		
-	-	-	-	-	-	-	-	-	-	-	-	-

4. NOTĂRI, PROCESE, INTERDICȚII					5. OBSERVAȚII			
Tipul notării	Tip act	Nr. act / data	Emitent	Identificator entitate asociată	Imobil împrejmuit / neîmprejmuit	Imobil contestat / necontestat	Alte observații	
-	-	-	-	-	Neîmprejmuit		Datele cadastrale evidenciate în titlul de proprietate sunt obținute din proiectul de parcelare realizat pentru această zonă, în care s-a realizat o numerotare proprie a tarlalelor și a parcelelor, ignorând informațiile din planurile cadastrale. În titlul de proprietate este trecută tarla 16, imobilul se află în tarla 64 din comuna Feliceni.	



## REGISTRUL CADASTRAL AL IMOBILELOR

ANEXA Nr. 2

UAT Feliceni  
Zonă cooperativizată/necooperativizată (Co)

Sector cadastral nr. 112

1. DESCRIEREA IMOBILULUI																
DATE TEREN											DATE CONSTRUCȚII					
Identificator teren	Adresă imobil	Număr cadastral	Nr. CF	Suprafață măsurată	Intravilan / extra.(I/E)	Nr. top.	Nr. tarla	Nr. parcelă	Categorie folosință	Suprafață parcelă	Identificator construcție	Cod grupă destinație	Suprafață construită	Nr. niveluri	Nr. CF	Constr. cu acte (DA/NU)
116	Tarla: 64, Parcela: 640			2500	E		64	640	A	2500						

2. PROPRIETATEA / POSESIA												
Titularul dreptului / posesiei			Data nașterii / CUI	Domiciliu / Sediul	Cota parte	Identificator entitate asociată	Cotă parte teren UI	Mod de dobândire	Act juridic			Obs. privitoare la proprietar
Nume / Denumire	Inițiala tatălui	Prenume							Tip act	Nr. act / data	Emitent	
ORBÂN		MARGARETA			1/1	116		Reconstituire	act administrativ	24577 / 23.08.1996	CJSDAPT	Lipsa CNP.

3. SARCINI / DEZMEMBRĂMINTE												
Titular			Data nașterii / CUI	Domiciliu / Sediul	Tipul sarcinii sau al dezmembrămintelor dreptului de proprietate	Cota parte	Identificator entitate asociată	Act juridic			Valoare ipotecă	Tip monedă
Nume / Denumire	Inițiala tatălui	Prenume						Tip act	Nr. act / data	Emitent		
-	-	-	-	-	-	-	-	-	-	-	-	-

4. NOTĂRI, PROCESE, INTERDICȚII					5. OBSERVAȚII		
Tipul notării	Tip act	Nr. act / data	Emitent	Identificator entitate asociată	Imobil împrumut / neîmprumut	Imobil contestat / necontestat	Alte observații
-	-	-	-	-	Neîmprumut		Datele cadastrale evidenciate în titlul de proprietate sunt obținute din proiectul de parcelare realizat pentru această zonă, în care s-a realizat o numerotare proprie a tarlalelor și a parcelelor, ignorând informațiile din planurile cadastrale. În titlul de proprietate este trecută tarla 16, imobilul se află în tarla 64 din comuna Feliceni.



*[Handwritten signature]*



## REGISTRUL CADASTRAL AL IMOBILELOR

ANEXA Nr. 2

UAT Feliceni  
Zonă cooperativizată/necooperativizată (Co)

Sector cadastral nr. 112

1. DESCRIEREA IMOBILULUI																
DATE TEREN											DATE CONSTRUCȚII					
Identificator teren	Adresă imobil	Număr cadastral	Nr. CF	Suprafață măsurată	Intravilan / extra.(I/E)	Nr. top.	Nr. tarla	Nr. parcelă	Categorie folosință	Suprafață parcelă	Identificator construcție	Cod grupă destinație	Suprafață construită	Nr. niveluri	Nr. CF	Constr. cu acte (DA/NU)
117	Tarla: 64, Parcela: 642			5000	E		64	642	A	5000						

2. PROPRIETATEA / POSESIA												
Titularul dreptului / posesiei			Data nașterii / CUI	Domiciliu / Sediul	Cota parte	Identificator entitate asociată	Cotă parte teren UI	Mod de dobândire	Act juridic			Obs. privitoare la proprietar
Nume / Denumire	Inițiala tatălui	Prenume							Tip act	Nr. act / data	Emitent	
SÓS	I.	JÓZSEF			1/1	117		Reconstituire	act administrativ	24565 / 19.08.1996	CJSDAPT	Lipsa CNP.

3. SARCINI / DEZMEMBRĂMINTE												
Titular			Data nașterii / CUI	Domiciliu / Sediul	Tipul sarcinii sau al dezmembrămintelor dreptului de proprietate	Cota parte	Identificator entitate asociată	Act juridic			Valoare ipotecă	Tip monedă
Nume / Denumire	Inițiala tatălui	Prenume						Tip act	Nr. act / data	Emitent		
-	-	-	-	-	-	-	-	-	-	-	-	-

4. NOTĂRI, PROCESE, INTERDICȚII					5. OBSERVAȚII		
Tipul notării	Tip act	Nr. act / data	Emitent	Identificator entitate asociată	Imobil împrumut / neîmprumut	Imobil contestat / necontestat	Alte observații
-	-	-	-	-	Neîmprumut		Datele cadastrale evidenciate în titlul de proprietate sunt obținute din proiectul de parcelare realizat pentru această zonă, în care s-a realizat o numerotare proprie a tarlalelor și a parcelelor, ignorând informațiile din planurile cadastrale. În titlul de proprietate este trecută tarla 16, imobilul se află în tarla 64 din comuna Feliceni.



*[Handwritten signature]*





## REGISTRUL CADASTRAL AL IMOBILELOR

ANEXA Nr. 2

UAT Feliceni  
Zonă cooperativizată/necooperativizată (Co)

Sector cadastral nr. 112

1. DESCRIEREA IMOBILULUI																
DATE TEREN											DATE CONSTRUCȚII					
Identificator teren	Adresă imobil	Număr cadastral	Nr. CF	Suprafață măsurată	Intravilan / extra.(I/E)	Nr. top.	Nr. tarla	Nr. parcelă	Categorie folosință	Suprafață parcelă	Identificator construcție	Cod grupă destinație	Suprafață construită	Nr. niveluri	Nr. CF	Constr. cu acte (DA/NU)
118	Tarla: 64, Parcela: 643			2500	E		64	643	A	2500						

2. PROPRIETATEA / POSESIA												
Titularul dreptului / posesiei			Data nașterii / CUI	Domiciliu / Sediul	Cota parte	Identificator entitate asociată	Cotă parte teren UI	Mod de dobândire	Act juridic			Obs. privitoare la proprietar
Nume / Denumire	Inițiala tatălui	Prenume							Tip act	Nr. act / data	Emitent	
SZENTE	Ă.	IRMA			1/1	118		Reconstituire	act administrativ	84095 / 12.08.2000	CJSDAPT	Lipsa CNP.

3. SARCINI / DEZMEMBRĂMINTE												
Titular			Data nașterii / CUI	Domiciliu / Sediul	Tipul sarcinii sau al dezmembrămintelor dreptului de proprietate	Cota parte	Identificator entitate asociată	Act juridic			Valoare ipotecă	Tip monedă
Nume / Denumire	Inițiala tatălui	Prenume						Tip act	Nr. act / data	Emitent		
-	-	-	-	-	-	-	-	-	-	-	-	-

4. NOTĂRI, PROCESE, INTERDICȚII					5. OBSERVAȚII		
Tipul notării	Tip act	Nr. act / data	Emitent	Identificator entitate asociată	Imobil împrejmuit / neîmprejmuit	Imobil contestat / necontestat	Alte observații
-	-	-	-	-	Neîmprejmuit		Datele cadastrale evidenciate în titlul de proprietate sunt obținute din proiectul de parcelare realizat pentru această zonă, în care s-a realizat o numerotare proprie a tarlalelor și a parcelelor, ignorând informațiile din planurile cadastrale. În titlul de proprietate este trecută tarla 16, imobilul se află în tarla 64 din comuna Feliceni.



*[Handwritten signature]*





## REGISTRUL CADASTRAL AL IMOBILELOR

ANEXA Nr. 2

UAT Feliceni  
Zonă cooperativizată/necooperativizată (Co)

Sector cadastral nr. 112

1. DESCRIEREA IMOBILULUI																
DATE TEREN											DATE CONSTRUCȚII					
Identificator teren	Adresă imobil	Număr cadastral	Nr. CF	Suprafață măsurată	Intravilan / extra.(I/E)	Nr. top.	Nr. tarla	Nr. parcelă	Categorie folosință	Suprafață parcelă	Identificator construcție	Cod grupă destinație	Suprafață construită	Nr. niveluri	Nr. CF	Constr. cu acte (DA/NU)
119	Tarla: 64, Parcela: 644			2900	E		64	644	A	2900						

2. PROPRIETATEA / POSESIA												
Titularul dreptului / posesiei			Data nașterii / CUI	Domiciliu / Sediu	Cota parte	Identificator entitate asociată	Cotă parte teren UI	Mod de dobândire	Act juridic			Obs. privitoare la proprietar
Nume / Denumire	Inițiala tatălui	Prenume							Tip act	Nr. act / data	Emitent	
BALÁZS		MÁRIA			1/1	119		Reconstituire	act administrativ	24576 / 23.08.1996	CJSDAPT	Lipsa CNP.
FORRÓ		LÁSZLÓ										Lipsa CNP.
FORRÓ	S.	SÁNDOR JUN.										Lipsa CNP.
KOVÁCS		ILONA										Lipsa CNP.

3. SARCINI / DEZMEMBRĂMINTE												
Titular			Data nașterii / CUI	Domiciliu / Sediul	Tipul sarcinii sau al dezmembrămintelor dreptului de proprietate	Cota parte	Identificator entitate asociată	Act juridic			Valoare ipotecă	Tip monedă
Nume / Denumire	Inițiala tatălui	Prenume						Tip act	Nr. act / data	Emitent		
-	-	-	-	-	-	-	-	-	-	-	-	-

4. NOTĂRI, PROCESE, INTERDICȚII					5. OBSERVAȚII			
Tipul notării	Tip act	Nr. act/ data	Emitent	Identificator entitate asociată	Imobil împrejmuit/ neîmprejmuit	Imobil contestat/ necontestat	Alte observații	
-	-	-	-	-	Neîmprejmuit		Datele cadastrale evidenciate în titlul de proprietate sunt obținute din proiectul de parcelare realizat pentru această zonă, în care s-a realizat o numerotare proprie a tarlalelor și a parcelelor, ignorând informațiile din planurile cadastrale. În titlul de proprietate este trecută tarla 16, imobilul se află în tarla cadastrală 64 din comuna Feliceni.	



## REGISTRUL CADASTRAL AL IMOBILELOR

ANEXA Nr. 2

UAT Feliceni  
Zonă cooperativizată/necooperativizată (Co)

Sector cadastral nr. 112

1. DESCRIEREA IMOBILULUI																
DATE TEREN											DATE CONSTRUCȚII					
Identificator teren	Adresă imobil	Număr cadastral	Nr. CF	Suprafața măsurată	Intravilan / extra.(I/E)	Nr. top.	Nr. tarla	Nr. parcelă	Categorie folosință	Suprafața parcelă	Identificator construcție	Cod grupă destinație	Suprafața construită	Nr. niveluri	Nr. CF	Constr. cu acte (DA/NU)
120	Tarla: 64, Parcela: 645			1600	E		64	645	A	1600						

2. PROPRIETATEA / POSESIA												
Titularul dreptului / posesiei			Data nașterii / CUI	Domiciliu / Sediu	Cota parte	Identificator entitate asociată	Cotă parte teren UI	Mod de dobândire	Act juridic			Obs. privitoare la proprietar
Nume / Denumire	Inițiala tatălui	Prenume							Tip act	Nr. act / data	Emitent	
NÉMETH	M.	REGHINA			1/1	120		Reconstituire	act administrativ	35035 / 10.02.1999	CJSDAPT	Lipsa CNP.

3. SARCINI / DEZMEMBRĂMINTE												
Titular			Data nașterii / CUI	Domiciliu / Sediul	Tipul sarcinii sau al dezmembrămintelor dreptului de proprietate	Cota parte	Identificator entitate asociată	Act juridic			Valoare ipotecă	Tip monedă
Nume / Denumire	Inițiala tatălui	Prenume						Tip act	Nr. act / data	Emitent		
-	-	-	-	-	-	-	-	-	-	-	-	-

4. NOTĂRI, PROCESE, INTERDICȚII					5. OBSERVAȚII		
Tipul notării	Tip act	Nr. act / data	Emitent	Identificator entitate asociată	Imobil împrejmuit / neîmprejmuit	Imobil contestat / necontestat	Alte observații
-	-	-	-	-	Neîmprejmuit		Datele cadastrale evidenciate în titlul de proprietate sunt obținute din proiectul de parcelare realizat pentru această zonă, în care s-a realizat o numerotare proprie a tarlalelor și a parcelelor, ignorând informațiile din planurile cadastrale. În titlul de proprietate este trecută tarla 16, imobilul se află în tarla 16 din comuna Feliceni.



*[Handwritten signature]*



## REGISTRUL CADASTRAL AL IMOBILELOR

ANEXA Nr. 2

UAT Feliceni  
Zonă cooperativizată/necooperativizată (Co)

Sector cadastral nr. 112

1. DESCRIEREA IMOBILULUI																
DATE TEREN											DATE CONSTRUCȚII					
Identificator teren	Adresă imobil	Număr cadastral	Nr. CF	Suprafață măsurată	Intravilan / extra.(I/E)	Nr. top.	Nr. tarla	Nr. parcelă	Categorie folosință	Suprafață parcelă	Identificator construcție	Cod grupă destinație	Suprafață construită	Nr. niveluri	Nr. CF	Constr. cu acte (DA/NU)
121	Tarla: 64, Parcela: 646			2500	E		64	646	A	2500						

2. PROPRIETATEA / POSESIA												
Titularul dreptului / posesiei			Data nașterii / CUI	Domiciliu / Sediu	Cota parte	Identificator entitate asociată	Cotă parte teren UI	Mod de dobândire	Act juridic			Obs. privitoare la proprietar
Nume / Denumire	Inițiala tatălui	Prenume							Tip act	Nr. act / data	Emitent	
HODGYAI	A.	LÁSZLÓ			1/1	121		Reconstituire	act administrativ	35033 / 08.02.1999	CJSDAPT	Lipsa CNP.
LÖRINCZ		IRINA										Lipsa CNP.

3. SARCINI / DEZMEMBRĂMINTE												
Titular			Data nașterii / CUI	Domiciliu / Sediul	Tipul sarcinii sau al dezmembrămintelor dreptului de proprietate	Cota parte	Identificator entitate asociată	Act juridic			Valoare ipotecă	Tip monedă
Nume / Denumire	Inițiala tatălui	Prenume						Tip act	Nr. act / data	Emitent		
-	-	-	-	-	-	-	-	-	-	-	-	-

4. NOTĂRI, PROCESE, INTERDICȚII					5. OBSERVAȚII		
Tipul notării	Tip act	Nr. act/ data	Emitent	Identificator entitate asociată	Imobil împrejmuit/ neîmprejmuit	Imobil contestat/ necontestat	Alte observații
-	-	-	-	-	Neîmprejmuit		Datele cadastrale evidenciate în titlul de proprietate sunt obținute din proiectul de parcelare realizat pentru această zonă, în care s-a realizat o numerotare proprie a tarlărilor și a parcelelor, ignorând informațiile din planurile cadastrale. În titlul de proprietate este trecută tarla 16, imobilul se afla în tarla 64 din comuna Feliceni.



*Handwritten signature in blue ink.*



## REGISTRUL CADASTRAL AL IMOBILELOR

ANEXA Nr. 2

UAT Feliceni  
Zonă cooperativizată/necooperativizată (Co)

Sector cadastral nr. 112

## 1. DESCRIEREA IMOBILULUI

DATE TEREN											DATE CONSTRUCȚII					
Identificator teren	Adresă imobil	Număr cadastral	Nr. CF	Suprafața măsurată	Intravilan / extra.(I/E)	Nr. top.	Nr. tarla	Nr. parcelă	Categorie folosință	Suprafața parcelă	Identificator construcție	Cod grupă destinație	Suprafața construită	Nr. niveluri	Nr. CF	Constr. cu acte (DA/NU)
122	Tarla: 64, Parcela: 647			5000	E		64	647	A	5000						

## 2. PROPRIETATEA / POSESIA

Titularul dreptului / posesiei			Data nașterii / CUI	Domiciliu / Sediul	Cota parte	Identificator entitate asociată	Cotă parte teren UI	Mod de dobândire	Act juridic			Obs. privitoare la proprietar
Nume / Denumire	Inițiala tatălui	Prenume							Tip act	Nr. act / data	Emitent	
HODGYAI	Á.	LÁSZLÓ JUN.			1/1	122		Reconstituire	act administrativ	32876 / 15.07.1998	CJSDAPT	Lipsa CNP.

## 3. SARCINI / DEZMEMBRĂMINTE

Titular			Data nașterii / CUI	Domiciliu / Sediul	Tipul sarcinii sau al dezmembrămintelor dreptului de proprietate	Cota parte	Identificator entitate asociată	Act juridic			Valoare ipotecă	Tip monedă
Nume / Denumire	Inițiala tatălui	Prenume						Tip act	Nr. act / data	Emitent		
-	-	-	-	-	-	-	-	-	-	-	-	-

## 4. NOTĂRI, PROCESE, INTERDICȚII

Tipul notării	Tip act	Nr. act / data	Emitent	Identificator entitate asociată
-	-	-	-	-

## 5. OBSERVAȚII

Imobil împrumuit / neîmprumuit	Imobil contestat / necontestat	Alte observații
Neîmprumuit		Datele cadastrale evidenciate în titlul de proprietate sunt obținute din proiectul de parcelare realizat pentru această zonă, în care s-a realizat o numerotare proprie a tarlalelor și a parcelelor, ignorând informațiile din planurile cadastrale. În titlul de proprietate este trecută tarla 16, imobilul se află în tarla 64 din comuna Feliceni.



*[Handwritten signature]*



## REGISTRUL CADASTRAL AL IMOBILELOR

ANEXA Nr. 2

UAT Feliceni  
Zonă cooperativizată/necooperativizată (Co)

Sector cadastral nr. 112

## 1. DESCRIEREA IMOBILULUI

DATE TEREN											DATE CONSTRUCȚII					
Identificator teren	Adresă imobil	Număr cadastral	Nr. CF	Suprafața măsurată	Intravilan / extra.(I/E)	Nr. top.	Nr. tarla	Nr. parcelă	Categorie folosință	Suprafața parcelă	Identificator construcție	Cod grupă destinație	Suprafața construită	Nr. niveluri	Nr. CF	Constr. cu acte (DA/NU)
123	Tarla: 64, Parcela: 648			4100	E		64	648	A	4100						

## 2. PROPRIETATEA / POSESIA

Titularul dreptului / posesiei			Data nașterii / CUI	Domiciliu / Sediul	Cota parte	Identificator entitate asociată	Cotă parte teren UI	Mod de dobândire	Act juridic			Obs. privitoare la proprietar
Nume / Denumire	Inițiala tatălui	Prenume							Tip act	Nr. act / data	Emitent	
ANTAL	S.	FERENC id.			1/1	123		Reconstituire	act administrativ	35838 / 24.03.1999	CJSDAPT	Lipsa CNP.

## 3. SARCINI / DEZMEMBRĂMINTE

Titular			Data nașterii / CUI	Domiciliu / Sediul	Tipul sarcinii sau al dezmembrămintelor dreptului de proprietate	Cota parte	Identificator entitate asociată	Act juridic			Valoare ipotecă	Tip monedă
Nume / Denumire	Inițiala tatălui	Prenume						Tip act	Nr. act / data	Emitent		
-	-	-	-	-	-	-	-	-	-	-	-	-

## 4. NOTĂRI, PROCESE, INTERDICȚII

Tipul notării	Tip act	Nr. act / data	Emitent	Identificator entitate asociată
-	-	-	-	-

## 5. OBSERVAȚII

Imobil împrejmuit / neîmprejmuit	Imobil contestat / necontestat	Alte observații
Neîmprejmuit		Datele cadastrale evidenciate în titlul de proprietate sunt obținute din proiectul de parcelare realizat pentru această zonă, în care s-a realizat o numerotare proprie a tarlalelor și a parcelelor, ignorând informațiile din planurile cadastrale. În titlul de proprietate este trecută tarla 16, imobilul se află în tarla 64 din comuna Feliceni.



*[Handwritten signature]*



## REGISTRUL CADASTRAL AL IMOBILELOR

ANEXA Nr. 2

UAT Feliceni  
Zonă cooperativizată/necooperativizată (Co)

Sector cadastral nr. 112

1. DESCRIEREA IMOBILULUI																
DATE TEREN											DATE CONSTRUCȚII					
Identificator teren	Adresă imobil	Număr cadastral	Nr. CF	Suprafața măsurată	Intravilan / extra.(I/E)	Nr. top.	Nr. tarla	Nr. parcelă	Categorie folosință	Suprafața parcelă	Identificator construcție	Cod grupă destinație	Suprafața construită	Nr. niveluri	Nr. CF	Constr. cu acte (DA/NU)
124	Tarla: 64, Parcela: 300/1			10000	E		64	300/1	PD	10000						

2. PROPRIETATEA / POSESIA												
Titularul dreptului / posesiei			Data nașterii / CUI	Domiciliu / Sediul	Cota parte	Identificator entitate asociată	Cotă parte teren UI	Mod de dobândire	Act juridic			Obs. privitoare la proprietar
Nume / Denumire	Inițiala tatălui	Prenume							Tip act	Nr. act / data	Emitent	
NÉMET	J.	BERTA			1/1	124		Reconstituire	act administrativ	35026 / 04.03.1999	CJSDAPT	Lipsa CNP.

3. SARCINI / DEZMEMBRĂMINTE												
Titular			Data nașterii / CUI	Domiciliu / Sediul	Tipul sarcinii sau al dezmembrămintelor dreptului de proprietate	Cota parte	Identificator entitate asociată	Act juridic			Valoare ipotecă	Tip monedă
Nume / Denumire	Inițiala tatălui	Prenume						Tip act	Nr. act / data	Emitent		
-	-	-	-	-	-	-	-	-	-	-	-	-

4. NOTĂRI, PROCESE, INTERDICȚII					5. OBSERVAȚII		
Tipul notării	Tip act	Nr. act / data	Emitent	Identificator entitate asociată	Imobil împrejmuit / neîmprejmuit	Imobil contestat / necontestat	Alte observații
-	-	-	-	-	Neîmprejmuit		Datele cadastrale evidenciate în titlul de proprietate sunt obținute din proiectul de parcelare realizat pentru această zonă, în care s-a realizat o numerotare proprie a tarlalelor și a parcelelor, ignorând informațiile din planurile cadastrale. În titlul de proprietate este trecută tarla 2, imobilul se află în tarla 64 din comuna Feliceni.





## REGISTRUL CADASTRAL AL IMOBILELOR

ANEXA Nr. 2

UAT Feliceni  
Zonă cooperativizată/necooperativizată (Co)

Sector cadastral nr. 112

1. DESCRIEREA IMOBILULUI																
DATE TEREN											DATE CONSTRUCȚII					
Identificator teren	Adresă imobil	Număr cadastral	Nr. CF	Suprafața măsurată	Intravilan / extra. (I/ E)	Nr. top.	Nr. tarla	Nr. parcelă	Categorie folosință	Suprafața parcelă	Identificator construcție	Cod grupă destinație	Suprafața construită	Nr. niveluri	Nr. CF	Constr. cu acte (DA/NU)
125	Tarla: 64, Parcela: 1644/671/1			1000	E		64	1644/671/1	F	1000						

2. PROPRIETATEA / POSESIA												
Titularul dreptului / posesiei			Data nașterii / CUI	Domiciliu / Sediul	Cota parte	Identificator entitate asociată	Cotă parte teren UI	Mod de dobândire	Act juridic			Obs. privitoare la proprietar
Nume / Denumire	Inițiala tatălui	Prenume							Tip act	Nr. act / data	Emitent	
ALBERT		IRMA			1/1	125		Reconstituire	act administrativ	PVPP 1468 / 26.10.2018	Com. Feliceni	Lipsa CNP, domiciliul in Ungaria.
HODGYAI		BERTA	19.01.1941	Loc. Mugeni, Nr.307, Jud. HARGHITA								
HODGYAI		ILONA	25.08.1913	Loc. Oteni, Nr.79, Jud. HARGHITA								Proprietar decedat.
HODGYAI		MOISA	20.03.1940	Loc. Odorheiu Secuiesc, Intr. Alba, Nr.1, Ap.15, Jud. HARGHITA								
NEMES		AGNES		Loc. Oteni, Nr.79, Jud. HARGHITA								Proprietar decedat. Lipsa CNP.

3. SARCINI / DEZMEMBRĂMINTE												
Titular			Data nașterii / CUI	Domiciliu / Sediul	Tipul sarcinii sau al dezmembrămintelor dreptului de proprietate	Cota parte	Identificator entitate asociată	Act juridic			Valoare ipotecă	Tip monedă
Nume / Denumire	Inițiala tatălui	Prenume						Tip act	Nr. act / data	Emitent		
-	-	-	-	-	-	-	-	-	-	-	-	-

4. NOTĂRI, PROCESE, INTERDICȚII					5. OBSERVAȚII		
Tipul notării	Tip act	Nr. act/ data	Emitent	Identificator entitate asociată	Imobil împrejmuit/ neîmprejmuit	Imobil contestat/ necontestat	Alte observații
-	-	-	-	-	Neîmprejmuit		



Handwritten signature in blue ink.





## REGISTRUL CADASTRAL AL IMOBILELOR

ANEXA Nr. 2

UAT Feliceni  
Zonă cooperativizată/necooperativizată (Co)

Sector cadastral nr. 112

1. DESCRIEREA IMOBILULUI																
DATE TEREN											DATE CONSTRUCȚII					
Identificator teren	Adresă imobil	Număr cadastral	Nr. CF	Suprafața măsurată	Intravilan / extra.(I/E)	Nr. top.	Nr. tarla	Nr. parcelă	Categorie folosință	Suprafața parcelă	Identificator construcție	Cod grupă destinație	Suprafața construită	Nr. niveluri	Nr. CF	Constr. cu acte (DA/NU)
126	Tarla: 64, Parcela: 1645/671			1200	E		64	1645/671	F	1200						

2. PROPRIETATEA / POSESIA													
Titularul dreptului / posesiei			Data nașterii / CUI	Domiciliu / Sediul	Cota parte	Identificator entitate asociată	Cotă parte teren UI	Mod de dobândire	Act juridic			Obs. privitoare la proprietar	
Nume / Denumire	Inițiala tatălui	Prenume							Tip act	Nr. act / data	Emitent		
NEMET		BERTA		Loc. Oteni, Nr.21, Jud. HARGHITA	1/1	126		Reconstituire	act administrativ	PVPP 1467 / 26.10.2018	Com. Feliceni	Proprietar decedat. Lipsa CNP.	

3. SARCINI / DEZMEMBRĂMINTE													
Titular			Data nașterii / CUI	Domiciliu / Sediul	Tipul sarcinii sau al dezmembrămintelor dreptului de proprietate	Cota parte	Identificator entitate asociată	Act juridic			Valoare ipotecă	Tip monedă	
Nume / Denumire	Inițiala tatălui	Prenume						Tip act	Nr. act / data	Emitent			
-	-	-	-	-	-	-	-	-	-	-	-	-	

4. NOTĂRI, PROCESE, INTERDICȚII					5. OBSERVAȚII		
Tipul notării	Tip act	Nr. act / data	Emitent	Identificator entitate asociată	Imobil împrejmuit / neîmprejmuit	Imobil contestat / necontestat	Alte observații
-	-	-	-	-	Neîmprejmuit		



## REGISTRUL CADASTRAL AL IMOBILELOR

ANEXA Nr. 2

UAT Feliceni  
Zonă cooperativizată/necooperativizată (Co)

Sector cadastral nr. 112

1. DESCRIEREA IMOBILULUI																
DATE TEREN											DATE CONSTRUCȚII					
Identificator teren	Adresă imobil	Număr cadastral	Nr. CF	Suprafață măsurată	Intravilan / extra.(I/E)	Nr. top.	Nr. tarla	Nr. parcelă	Categorie folosință	Suprafață parcelă	Identificator construcție	Cod grupă destinație	Suprafață construită	Nr. niveluri	Nr. CF	Constr. cu acte (DA/NU)
127	Tarla: 64, Parcela: 669			600	E		64	669	A	600						

2. PROPRIETATEA / POSESIA												
Titularul dreptului / posesiei			Data nașterii / CUI	Domiciliu / Sediu	Cota parte	Identificator entitate asociată	Cotă parte teren UI	Mod de dobândire	Act juridic			Obs. privitoare la proprietar
Nume / Denumire	Inițiala tatălui	Prenume							Tip act	Nr. act / data	Emitent	
PÁL	M.	ÁRPÁD			1/1	127		Reconstituire	act administrativ	24563 / 16.08.1996	CJSDAPT	Lipsa CNP.

3. SARCINI / DEZMEMBRĂMINTE												
Titular			Data nașterii / CUI	Domiciliu / Sediul	Tipul sarcinii sau al dezmembrămintelor dreptului de proprietate	Cota parte	Identificator entitate asociată	Act juridic			Valoare ipotecă	Tip monedă
Nume / Denumire	Inițiala tatălui	Prenume						Tip act	Nr. act / data	Emitent		
-	-	-	-	-	-	-	-	-	-	-	-	-

4. NOTĂRI, PROCESE, INTERDICȚII					5. OBSERVAȚII		
Tipul notării	Tip act	Nr. act / data	Emitent	Identificator entitate asociată	Imobil împrejmuit / neîmprejmuit	Imobil contestat / necontestat	Alte observații
-	-	-	-	-	Neîmprejmuit		Datele cadastrale evidenciate în titlul de proprietate sunt obținute din proiectul de parcelare realizat pentru această zonă, în care s-a realizat o numerotare proprie a tarlalelor și a parcelelor, ignorând informațiile din planurile cadastrale. În titlul de proprietate este trecută tarla 16, imobilul se află în tarla 16 din comuna Feliceni.



## REGISTRUL CADASTRAL AL IMOBILELOR

ANEXA Nr. 2

UAT Feliceni  
Zonă cooperativizată/necooperativizată (Co)

Sector cadastral nr. 112

1. DESCRIEREA IMOBILULUI																
DATE TEREN											DATE CONSTRUCȚII					
Identificator teren	Adresă imobil	Număr cadastral	Nr. CF	Suprafața măsurată	Intravilan / extra.(I/E)	Nr. top.	Nr. tarla	Nr. parcelă	Categorie folosință	Suprafața parcelă	Identificator construcție	Cod grupă destinație	Suprafața construită	Nr. niveluri	Nr. CF	Constr. cu acte (DA/NU)
128	Tarla: 64, Parcela: 670			600	E		64	670	F	600						

2. PROPRIETATEA / POSESIA												
Titularul dreptului / posesiei			Data nașterii / CUI	Domiciliu / Sediul	Cota parte	Identificator entitate asociată	Cotă parte teren UI	Mod de dobândire	Act juridic			Obs. privitoare la proprietar
Nume / Denumire	Inițiala tatălui	Prenume							Tip act	Nr. act / data	Emitent	
SZENTE	A.	KÁROLY			1/1	128		Reconstituire	act administrativ	35836 / 23.03.1999	CJSDAPT	Lipsa CNP.

3. SARCINI / DEZMEMBRĂMINTE												
Titular			Data nașterii / CUI	Domiciliu / Sediul	Tipul sarcinii sau al dezmembrămintelor dreptului de proprietate	Cota parte	Identificator entitate asociată	Act juridic			Valoare ipotecă	Tip monedă
Nume / Denumire	Inițiala tatălui	Prenume						Tip act	Nr. act / data	Emitent		
-	-	-	-	-	-	-	-	-	-	-	-	-

4. NOTĂRI, PROCESE, INTERDICȚII					5. OBSERVAȚII		
Tipul notării	Tip act	Nr. act / data	Emitent	Identificator entitate asociată	Imobil împrumut / neîmprumut	Imobil contestat / necontestat	Alte observații
-	-	-	-	-	Neîmprumut		Datele cadastrale evidenciate în titlul de proprietate sunt obținute din proiectul de parcelare realizat pentru această zonă, în care s-a realizat o numerotare proprie a tarlalelor și a parcelelor, ignorând informațiile din planurile cadastrale. În titlul de proprietate este trecută tarla 16, imobilul se află în tarla 64 din comuna Feliceni.



*Handwritten signature in blue ink.*



## REGISTRUL CADASTRAL AL IMOBILELOR

ANEXA Nr. 2

UAT Feliceni  
Zonă cooperativizată/necooperativizată (Co)

Sector cadastral nr. 112

1. DESCRIEREA IMOBILULUI																
DATE TEREN											DATE CONSTRUCȚII					
Identificator teren	Adresă imobil	Număr cadastral	Nr. CF	Suprafață măsurată	Intravilan / extra.(I/E)	Nr. top.	Nr. tarla	Nr. parcelă	Categorie folosință	Suprafață parcelă	Identificator construcție	Cod grupă destinație	Suprafață construită	Nr. niveluri	Nr. CF	Constr. cu acte (DA/NU)
129	Tarla: 64, Parcela: 668			1200	E		64	668	A	1200						

2. PROPRIETATEA / POSESIA												
Titularul dreptului / posesiei			Data nașterii / CUI	Domiciliu / Sediu	Cota parte	Identificator entitate asociată	Cotă parte teren UI	Mod de dobândire	Act juridic			Obs. privitoare la proprietar
Nume / Denumire	Inițiala tatălui	Prenume							Tip act	Nr. act / data	Emitent	
BALÁZS		MÁRIA			1/1	129		Reconstituire	act administrativ	24576 / 23.08.1996	CJSDAPT	Lipsa CNP.
FORRÓ		LÁSZLÓ										Lipsa CNP.
FORRÓ	S.	SÁNDOR JUN.										Lipsa CNP.
KOVÁCS		ILONA										Lipsa CNP.

3. SARCINI / DEZMEMBRĂMINTE												
Titular			Data nașterii / CUI	Domiciliu / Sediul	Tipul sarcinii sau al dezmembrămintelor dreptului de proprietate	Cota parte	Identificator entitate asociată	Act juridic			Valoare ipotecă	Tip monedă
Nume / Denumire	Inițiala tatălui	Prenume						Tip act	Nr. act / data	Emitent		
-	-	-	-	-	-	-	-	-	-	-	-	-

4. NOTĂRI, PROCESE, INTERDICȚII					5. OBSERVAȚII			
Tipul notării	Tip act	Nr. act / data	Emitent	Identificator entitate asociată	Imobil împrejmuit / neîmprejmuit	Imobil contestat / necontestat	Alte observații	
-	-	-	-	-	Neîmprejmuit		Datele cadastrale evidenciate în titlul de proprietate sunt obținute din proiectul de parcelare realizat pentru această zonă, în care s-a realizat o numerotare proprie a tarlalelor și a parcelelor, ignorând informațiile din planurile cadastrale. În titlul de proprietate este trecută tarla 16, imobilul se află în tarla cadastrală 64 din comuna Feliceni.	



## REGISTRUL CADASTRAL AL IMOBILELOR

ANEXA Nr. 2

UAT Feliceni  
Zonă cooperativizată/necooperativizată (Co)

Sector cadastral nr. 112

1. DESCRIEREA IMOBILULUI																
DATE TEREN											DATE CONSTRUCȚII					
Identificator teren	Adresă imobil	Număr cadastral	Nr. CF	Suprafață măsurată	Intravilan / extra.(I/E)	Nr. top.	Nr. tarla	Nr. parcelă	Categorie folosință	Suprafață parcelă	Identificator construcție	Cod grupă destinație	Suprafață construită	Nr. niveluri	Nr. CF	Constr. cu acte (DA/NU)
130	Tarla: 64, Parcela: 667			2200	E		64	667	F	2200						

2. PROPRIETATEA / POSESIA													
Titularul dreptului / posesiei			Data nașterii / CUI	Domiciliu / Sediul	Cota parte	Identificator entitate asociată	Cotă parte teren UI	Mod de dobândire	Act juridic			Obs. privitoare la proprietar	
Nume / Denumire	Inițiala tatălui	Prenume							Tip act	Nr. act / data	Emitent		
HODGYAI	J.	BÉLA			1/1	130		Reconstituire	act administrativ	35032 / 08.02.1999	CJSDAPT	Lipsa CNP.	

3. SARCINI / DEZMEMBRĂMINTE													
Titular			Data nașterii / CUI	Domiciliu / Sediul	Tipul sarcinii sau al dezmembrămintelor dreptului de proprietate	Cota parte	Identificator entitate asociată	Act juridic			Valoare ipotecă	Tip monedă	
Nume / Denumire	Inițiala tatălui	Prenume						Tip act	Nr. act / data	Emitent			
-	-	-	-	-	-	-	-	-	-	-	-	-	

4. NOTĂRI, PROCESE, INTERDICȚII					5. OBSERVAȚII		
Tipul notării	Tip act	Nr. act / data	Emitent	Identificator entitate asociată	Imobil împrumut / neîmprumut	Imobil contestat / necontestat	Alte observații
-	-	-	-	-	Neîmprumut		Datele cadastrale evidenciate în titlul de proprietate sunt obținute din proiectul de parcelare realizat pentru această zonă, în care s-a realizat o numerotare proprie a tarlalelor și a parcelelor, ignorând informațiile din planurile cadastrale. În titlul de proprietate este trecută tarla 16, imobilul se află în tarla 64 din comuna Feliceni.



*[Handwritten signature]*



## REGISTRUL CADASTRAL AL IMOBILELOR

ANEXA Nr. 2

UAT Feliceni  
Zonă cooperativizată/necooperativizată (Co)

Sector cadastral nr. 112

1. DESCRIEREA IMOBILULUI																
DATE TEREN											DATE CONSTRUCȚII					
Identificator teren	Adresă imobil	Număr cadastral	Nr. CF	Suprafața măsurată	Intravilan / extra. (I/ E)	Nr. top.	Nr. tarla	Nr. parcelă	Categorie folosință	Suprafață parcelă	Identificator construcție	Cod grupă destinație	Suprafața construită	Nr. niveluri	Nr. CF	Constr. cu acte (DA/NU)
131	Tarla: 64, Parcela: 1644/671/3			670	E		64	1644/671/3	F	670						

2. PROPRIETATEA / POSESIA													
Titularul dreptului / posesiei			Data nașterii / CUI	Domiciliu / Sediul	Cota parte	Identificator entitate asociată	Cotă parte teren UI	Mod de dobândire	Act juridic			Obs. privitoare la proprietar	
Nume / Denumire	Inițiala tatălui	Prenume							Tip act	Nr. act / data	Emitent		
SZENTE		KAROLY	07.09.1921	Loc. Oteni, Jud. HARGHITA	1/1	131		Reconstituire	act administrativ	PVPP 1466 / 26.10.2018	Com. Feliceni	Proprietar decedat.	

3. SARCINI / DEZMEMBRĂMINTE												
Titular			Data nașterii / CUI	Domiciliu / Sediul	Tipul sarcinii sau al dezmembrămintelor dreptului de proprietate	Cota parte	Identificator entitate asociată	Act juridic			Valoare ipotecă	Tip monedă
Nume / Denumire	Inițiala tatălui	Prenume						Tip act	Nr. act / data	Emitent		
-	-	-	-	-	-	-	-	-	-	-	-	-

4. NOTĂRI, PROCESE, INTERDICȚII					5. OBSERVAȚII		
Tipul notării	Tip act	Nr. act/ data	Emitent	Identificator entitate asociată	Imobil împrejmuit/ neîmprejmuit	Imobil contestat/ necontestat	Alte observații
-	-	-	-	-	Neîmprejmuit		



*[Handwritten signature in blue ink]*



## REGISTRUL CADASTRAL AL IMOBILELOR

ANEXA Nr. 2

UAT Feliceni  
Zonă cooperativizată/necooperativizată (Co)

Sector cadastral nr. 112

## 1. DESCRIEREA IMOBILULUI

DATE TEREN											DATE CONSTRUCȚII					
Identificator teren	Adresă imobil	Număr cadastral	Nr. CF	Suprafață măsurată	Intravilan / extra.(I/E)	Nr. top.	Nr. tarla	Nr. parcelă	Categorie folosință	Suprafață parcelă	Identificator construcție	Cod grupă destinație	Suprafață construită	Nr. niveluri	Nr. CF	Constr. cu acte (DA/NU)
132	Tarla: 64, Parcela: 666			1100	E		64	666	F	1100						

## 2. PROPRIETATEA / POSESIA

Titularul dreptului / posesiei			Data nașterii / CUI	Domiciliu / Sediul	Cota parte	Identificator entitate asociată	Cotă parte teren UI	Mod de dobândire	Act juridic			Obs. privitoare la proprietar
Nume / Denumire	Inițiala tatălui	Prenume							Tip act	Nr. act / data	Emitent	
PÁL		MARGIT			1/1	132		Reconstituire	act administrativ	24573 / 21.08.1996	CJSDAPT	Lipsa CNP.
SZENTE		ALEXANDRU										Lipsa CNP.
SZENTE		BLASIU										Lipsa CNP.
SZENTE		KÁROLY										Lipsa CNP.

## 3. SARCINI / DEZMEMBRĂMINTE

Titular			Data nașterii / CUI	Domiciliu / Sediul	Tipul sarcinii sau al dezmembrămintelor dreptului de proprietate	Cota parte	Identificator entitate asociată	Act juridic			Valoare ipotecă	Tip monedă
Nume / Denumire	Inițiala tatălui	Prenume						Tip act	Nr. act / data	Emitent		
-	-	-	-	-	-	-	-	-	-	-	-	-

## 4. NOTĂRI, PROCESE, INTERDICȚII

Tipul notării	Tip act	Nr. act / data	Emitent	Identificator entitate asociată	Imobil împrejmuit / neîmprejmuit	Imobil contestat / necontestat	Alte observații
-	-	-	-	-	Neîmprejmuit		Date cadastrale evidenciate în titlul de proprietate sunt obținute din proiectul de parcelare realizat pentru această zonă, în care s-a realizat o numerotare proprie a tarlalelor și a parcelelor, ignorând informațiile din planurile cadastrale. În titlul de proprietate este trecută tarla 16, imobilul se află în tarla cadastrală 64 din comuna Feliceni.





## REGISTRUL CADASTRAL AL IMOBILELOR

ANEXA Nr. 2

UAT Feliceni  
Zonă cooperativizată/necooperativizată (Co)

Sector cadastral nr. 112

1. DESCRIEREA IMOBILULUI																
DATE TEREN											DATE CONSTRUCȚII					
Identificator teren	Adresă imobil	Număr cadastral	Nr. CF	Suprafață măsurată	Intravilan / extra.(I/E)	Nr. top.	Nr. tarla	Nr. parcelă	Categorie folosință	Suprafață parcelă	Identificator construcție	Cod grupă destinație	Suprafață construită	Nr. niveluri	Nr. CF	Constr. cu acte (DA/NU)
133	Tarla: 64, Parcela: -	734	52219	1100	E		64		A	1100						

2. PROPRIETATEA / POSESIA													
Titularul dreptului / posesiei			Data nașterii / CUI	Domiciliu / Sediul	Cota parte	Identificator entitate asociată	Cotă parte teren UI	Mod de dobândire	Act juridic			Obs. privitoare la proprietar	
Nume / Denumire	Inițiala tatălui	Prenume							Tip act	Nr. act / data	Emitent		
NEMET D.		ARON			1/1	133		Reconstituire	act administrativ	35828/1999 / 18.03.1999	CJSDAPT	Lipsa CNP.	

3. SARCINI / DEZMEMBRĂMINTE												
Titular			Data nașterii / CUI	Domiciliu / Sediul	Tipul sarcinii sau al dezmembrămintelor dreptului de proprietate	Cota parte	Identificator entitate asociată	Act juridic			Valoare ipotecă	Tip monedă
Nume / Denumire	Inițiala tatălui	Prenume						Tip act	Nr. act / data	Emitent		
-	-	-	-	-	-	-	-	-	-	-	-	-

4. NOTĂRI, PROCESE, INTERDICȚII					5. OBSERVAȚII		
Tipul notării	Tip act	Nr. act / data	Emitent	Identificator entitate asociată	Imobil împrumut / neîmprumut	Imobil contestat / necontestat	Alte observații
-	-	-	-	-	Neîmprumut		'Kovesoldal'



*Handwritten signature in blue ink.*



## REGISTRUL CADASTRAL AL IMOBILELOR

ANEXA Nr. 2

UAT Feliceni  
Zonă cooperativizată/necooperativizată (Co)

Sector cadastral nr. 112

1. DESCRIEREA IMOBILULUI																
DATE TEREN											DATE CONSTRUCȚII					
Identificator teren	Adresă imobil	Număr cadastral	Nr. CF	Suprafața măsurată	Intravilan / extra. (I/ E)	Nr. top.	Nr. tarla	Nr. parcelă	Categorie folosință	Suprafața parcelă	Identificator construcție	Cod grupă destinație	Suprafața construită	Nr. niveluri	Nr. CF	Constr. cu acte (DA/NU)
134	Tarla: 64, Parcela: 1644/671/2			2200	E		64	1644/671/2	F	2200						

2. PROPRIETATEA / POSESIA													
Titularul dreptului / posesiei			Data nașterii / CUI	Domiciliu / Sediul	Cota parte	Identificator entitate asociată	Cotă parte teren UI	Mod de dobândire	Act juridic			Obs. privitoare la proprietar	
Nume / Denumire	Inițiala tatălui	Prenume							Tip act	Nr. act / data	Emitent		
SZENTE		KAROLY	07.09.1921	Loc. Oteni, Jud. HARGHITA	1/1	134		Reconstituire	act administrativ	PVPP 1466 / 26.10.2018	Com. Feliceni	Proprietar decedat.	

3. SARCINI / DEZMEMBRĂMINTE												
Titular			Data nașterii / CUI	Domiciliu / Sediul	Tipul sarcinii sau al dezmembrămintelor dreptului de proprietate	Cota parte	Identificator entitate asociată	Act juridic			Valoare ipotecă	Tip monedă
Nume / Denumire	Inițiala tatălui	Prenume						Tip act	Nr. act / data	Emitent		
-	-	-	-	-	-	-	-	-	-	-	-	-

4. NOTĂRI, PROCESE, INTERDICȚII					5. OBSERVAȚII		
Tipul notării	Tip act	Nr. act/ data	Emitent	Identificator entitate asociată	Imobil împrejmuit/ neîmprejmuit	Imobil contestat/ necontestat	Alte observații
-	-	-	-	-	Neîmprejmuit		



## REGISTRUL CADASTRAL AL IMOBILELOR

ANEXA Nr. 2

UAT Feliceni  
Zonă cooperativizată/necooperativizată (Co)

Sector cadastral nr. 112

## 1. DESCRIEREA IMOBILULUI

DATE TEREN											DATE CONSTRUCȚII					
Identificator teren	Adresă imobil	Număr cadastral	Nr. CF	Suprafața măsurată	Intravilan / extra.(I/E)	Nr. top.	Nr. tarla	Nr. parcelă	Categorie folosință	Suprafața parcelă	Identificator construcție	Cod grupă destinație	Suprafața construită	Nr. niveluri	Nr. CF	Constr. cu acte (DA/NU)
135	Tarla: 64, Parcela: 664			1100	E		64	664	F	1100						

## 2. PROPRIETATEA / POSESIA

Titularul dreptului / posesiei			Data nașterii / CUI	Domiciliu / Sediul	Cota parte	Identificator entitate asociată	Cotă parte teren UI	Mod de dobândire	Act juridic			Obs. privitoare la proprietar
Nume / Denumire	Inițiala tatălui	Prenume							Tip act	Nr. act / data	Emitent	
NÉMETH	I.	ISTVÁN			1/1	135		Reconstituire	act administrativ	24572 / 21.08.1996	CJSDAPT	Lipsa CNP.

## 3. SARCINI / DEZMEMBRĂMINTE

Titular			Data nașterii / CUI	Domiciliu / Sediul	Tipul sarcinii sau al dezmembrămintelor dreptului de proprietate	Cota parte	Identificator entitate asociată	Act juridic			Valoare ipotecă	Tip monedă
Nume / Denumire	Inițiala tatălui	Prenume						Tip act	Nr. act / data	Emitent		
-	-	-	-	-	-	-	-	-	-	-	-	-

## 4. NOTĂRI, PROCESE, INTERDICȚII

Tipul notării	Tip act	Nr. act / data	Emitent	Identificator entitate asociată
-	-	-	-	-

## 5. OBSERVAȚII

Imobil împrejmuit / neîmprejmuit	Imobil contestat / necontestat	Alte observații
Neîmprejmuit		Datele cadastrale evidenciate în titlul de proprietate sunt obținute din proiectul de parcelare realizat pentru această zonă, în care s-a realizat o numerotare proprie a tarlalelor și a parcelelor, ignorând informațiile din planurile cadastrale. În titlul de proprietate este trecută tarla 16, imobilul se află în tarla 64 din comuna Feliceni.



Handwritten signature in blue ink.



## REGISTRUL CADASTRAL AL IMOBILELOR

ANEXA Nr. 2

UAT Feliceni  
Zonă cooperativizată/necooperativizată (Co)

Sector cadastral nr. 112

1. DESCRIEREA IMOBILULUI																
DATE TEREN											DATE CONSTRUCȚII					
Identificator teren	Adresă imobil	Număr cadastral	Nr. CF	Suprafață măsurată	Intravilan / extra.(I/E)	Nr. top.	Nr. tarla	Nr. parcelă	Categorie folosință	Suprafață parcelă	Identificator construcție	Cod grupă destinație	Suprafață construită	Nr. niveluri	Nr. CF	Constr. cu acte (DA/NU)
136	Tarla: 64, Parcela: 663			1100	E		64	663	F	1100						

2. PROPRIETATEA / POSESIA												
Titularul dreptului / posesiei			Data nașterii / CUI	Domiciliu / Sediu	Cota parte	Identificator entitate asociată	Cotă parte teren UI	Mod de dobândire	Act juridic			Obs. privitoare la proprietar
Nume / Denumire	Inițiala tatălui	Prenume							Tip act	Nr. act / data	Emitent	
NÉMET	B.	ENDRE			1/1	136		Reconstituire	act administrativ	35837 / 23.03.1999	CJSDAPT	Lipsa CNP.

3. SARCINI / DEZMEMBRĂMINTE												
Titular			Data nașterii / CUI	Domiciliu / Sediul	Tipul sarcinii sau al dezmembrămintelor dreptului de proprietate	Cota parte	Identificator entitate asociată	Act juridic			Valoare ipotecă	Tip monedă
Nume / Denumire	Inițiala tatălui	Prenume						Tip act	Nr. act / data	Emitent		
-	-	-	-	-	-	-	-	-	-	-	-	-

4. NOTĂRI, PROCESE, INTERDICȚII					5. OBSERVAȚII		
Tipul notării	Tip act	Nr. act / data	Emitent	Identificator entitate asociată	Imobil împrejmuit / neîmprejmuit	Imobil contestat / necontestat	Alte observații
-	-	-	-	-	Neîmprejmuit		Datele cadastrale evidenciate în titlul de proprietate sunt obținute din proiectul de parcelare realizat pentru această zonă, în care s-a realizat o numerotare proprie a tarlalelor și a parcelelor, ignorând informațiile din planurile cadastrale. În titlul de proprietate este trecută tarla 16, imobilul se află în tarla 64 din comuna Feliceni.



## REGISTRUL CADASTRAL AL IMOBILELOR

ANEXA Nr. 2

UAT Feliceni  
Zonă cooperativizată/necooperativizată (Co)

Sector cadastral nr. 112

## 1. DESCRIEREA IMOBILULUI

DATE TEREN											DATE CONSTRUCȚII					
Identificator teren	Adresă imobil	Număr cadastral	Nr. CF	Suprafața măsurată	Intravilan / extra.(I/E)	Nr. top.	Nr. tarla	Nr. parcelă	Categorie folosință	Suprafața parcelă	Identificator construcție	Cod grupă destinație	Suprafața construită	Nr. niveluri	Nr. CF	Constr. cu acte (DA/NU)
137	Tarla: 64, Parcela: 662			1100	E		64	662	F	1100						

## 2. PROPRIETATEA / POSESIA

Titularul dreptului / posesiei			Data nașterii / CUI	Domiciliu / Sediul	Cota parte	Identificator entitate asociată	Cotă parte teren UI	Mod de dobândire	Act juridic			Obs. privitoare la proprietar
Nume / Denumire	Inițiala tatălui	Prenume							Tip act	Nr. act / data	Emitent	
ORBÂN	J.	MARGARETA			1/1	137		Reconstituire	act administrativ	24567 / 19.08.1996	CJSDAPT	Lipsa CNP.

## 3. SARCINI / DEZMEMBRĂMINTE

Titular			Data nașterii / CUI	Domiciliu / Sediul	Tipul sarcinii sau al dezmembrămintelor dreptului de proprietate	Cota parte	Identificator entitate asociată	Act juridic			Valoare ipotecă	Tip monedă
Nume / Denumire	Inițiala tatălui	Prenume						Tip act	Nr. act / data	Emitent		
-	-	-	-	-	-	-	-	-	-	-	-	-

## 4. NOTĂRI, PROCESE, INTERDICȚII

Tipul notării	Tip act	Nr. act / data	Emitent	Identificator entitate asociată
-	-	-	-	-

## 5. OBSERVAȚII

Imobil împrumut / neîmprumut	Imobil contestat / necontestat	Alte observații
Neîmprumut		Datele cadastrale evidenciate în titlul de proprietate sunt obținute din proiectul de parcelare realizat pentru această zonă, în care s-a realizat o numerotare proprie a tarlalelor și a parcelelor, ignorând informațiile din planurile cadastrale. În titlul de proprietate este trecută tarla 16, imobilul se află în tarla 64 din comuna Feliceni.



*Handwritten signature in blue ink.*



## REGISTRUL CADASTRAL AL IMOBILELOR

ANEXA Nr. 2

UAT Feliceni  
Zonă cooperativizată/necooperativizată (Co)

Sector cadastral nr. 112

1. DESCRIEREA IMOBILULUI																
DATE TEREN											DATE CONSTRUCȚII					
Identificator teren	Adresă imobil	Număr cadastral	Nr. CF	Suprafața măsurată	Intravilan / extra.(I/E)	Nr. top.	Nr. tarla	Nr. parcelă	Categorie folosință	Suprafața parcelă	Identificator construcție	Cod grupă destinație	Suprafața construită	Nr. niveluri	Nr. CF	Constr. cu acte (DA/NU)
138	Tarla: 64, Parcela: 661			1200	E		64	661	F	1200						

2. PROPRIETATEA / POSESIA												
Titularul dreptului / posesiei			Data nașterii / CUI	Domiciliu / Sediul	Cota parte	Identificator entitate asociată	Cotă parte teren UI	Mod de dobândire	Act juridic			Obs. privitoare la proprietar
Nume / Denumire	Inițiala tatălui	Prenume							Tip act	Nr. act / data	Emitent	
ANTAL	S.	FERENC id.			1/1	138		Reconstituire	act administrativ	35838 / 24.03.1999	CJSDAPT	Lipsa CNP.

3. SARCINI / DEZMEMBRĂMINTE												
Titular			Data nașterii / CUI	Domiciliu / Sediul	Tipul sarcinii sau al dezmembrămintelor dreptului de proprietate	Cota parte	Identificator entitate asociată	Act juridic			Valoare ipotecă	Tip monedă
Nume / Denumire	Inițiala tatălui	Prenume						Tip act	Nr. act / data	Emitent		
-	-	-	-	-	-	-	-	-	-	-	-	-

4. NOTĂRI, PROCESE, INTERDICȚII					5. OBSERVAȚII		
Tipul notării	Tip act	Nr. act / data	Emitent	Identificator entitate asociată	Imobil împrumut / neîmprumut	Imobil contestat / necontestat	Alte observații
-	-	-	-	-	Neîmprumut		Datele cadastrale evidenciate în titlul de proprietate sunt obținute din proiectul de parcelare realizat pentru această zonă, în care s-a realizat o numerotare proprie a tarlalelor și a parcelelor, ignorând informațiile din planurile cadastrale. În titlul de proprietate este trecută tarla 16, imobilul se află în tarla 64 din comuna Feliceni.



*Handwritten signature in blue ink.*



## REGISTRUL CADASTRAL AL IMOBILELOR

ANEXA Nr. 2

UAT Feliceni

Zonă cooperativizată/necooperativizată (Co)

Sector cadastral nr. 112

1. DESCRIEREA IMOBILULUI																
DATE TEREN											DATE CONSTRUCȚII					
Identificator teren	Adresă imobil	Număr cadastral	Nr. CF	Suprafață măsurată	Intravilan / extra.(I/E)	Nr. top.	Nr. tarla	Nr. parcelă	Categorie folosință	Suprafață parcelă	Identificator construcție	Cod grupă destinație	Suprafață construită	Nr. niveluri	Nr. CF	Constr. cu acte (DA/NU)
139	Tarla: 64, Parcela: 660			1200	E		64	660	F	1200						

2. PROPRIETATEA / POSESIA												
Titularul dreptului / posesiei			Data nașterii / CUI	Domiciliu / Sediu	Cota parte	Identificator entitate asociată	Cotă parte teren UI	Mod de dobândire	Act juridic			Obs. privitoare la proprietar
Nume / Denumire	Inițiala tatălui	Prenume							Tip act	Nr. act / data	Emitent	
ALBERT		IRMA			1/1	139		Reconstituire	act administrativ	32881 / 20.07.1998	CJSDAPT	Lipsa CNP.
HODGYAI		BERTA										Lipsa CNP.
HODGYAI		ILONA										Lipsa CNP.
HODGYAI		MOISA										Lipsa CNP.
NEMES		AGNES										Lipsa CNP.

3. SARCINI / DEZMEMBRĂMINTE												
Titular			Data nașterii / CUI	Domiciliu / Sediul	Tipul sarcinii sau al dezmembrămintelor dreptului de proprietate	Cota parte	Identificator entitate asociată	Act juridic			Valoare ipotecă	Tip monedă
Nume / Denumire	Inițiala tatălui	Prenume						Tip act	Nr. act / data	Emitent		
-	-	-	-	-	-	-	-	-	-	-	-	-

4. NOTĂRI, PROCESE, INTERDICȚII					5. OBSERVAȚII			
Tipul notării	Tip act	Nr. act / data	Emitent	Identificator entitate asociată	Imobil împrejmuit / neîmprejmuit	Imobil contestat / necontestat	Alte observații	
-	-	-	-	-	Neîmprejmuit		Datele cadastrale evidenciate în titlul de proprietate sunt obținute din proiectul de parcelare realizat pentru această zonă, în care s-a realizat o numerotare proprie a tarlalelor și a parcelelor, ignorând informațiile din planurile cadastrale. În titlul de proprietate este trecută tarla 16, imobilul se află în tarla 64 din comuna Feliceni.	





## REGISTRUL CADASTRAL AL IMOBILELOR

ANEXA Nr. 2

UAT Feliceni

Zonă cooperativizată/necooperativizată (Co)

Sector cadastral nr. 112

1. DESCRIEREA IMOBILULUI																
DATE TEREN											DATE CONSTRUCȚII					
Identificator teren	Adresă imobil	Număr cadastral	Nr. CF	Suprafață măsurată	Intravilan / extra.(I/E)	Nr. top.	Nr. tarla	Nr. parcelă	Categorie folosință	Suprafață parcelă	Identificator construcție	Cod grupă destinație	Suprafață construită	Nr. niveluri	Nr. CF	Constr. cu acte (DA/NU)
140	Tarla: 64, Parcela: 659/2			600	E		64	659/2	F	600						

2. PROPRIETATEA / POSESIA												
Titularul dreptului / posesiei			Data nașterii / CUI	Domiciliu / Sediu	Cota parte	Identificator entitate asociată	Cotă parte teren UI	Mod de dobândire	Act juridic			Obs. privitoare la proprietar
Nume / Denumire	Inițiala tatălui	Prenume							Tip act	Nr. act / data	Emitent	
REMENYIK		IBOLYKA			1/1	140		Reconstituire	act administrativ	41727 / 14.03.2001	CJSDAPT	Lipsa CNP.
VÁNYOLOS		ANDREI										Lipsa CNP.
VÁNYOLOS		ȘTEFAN ALBERT										Lipsa CNP.

3. SARCINI / DEZMEMBRĂMINTE												
Titular			Data nașterii / CUI	Domiciliu / Sediul	Tipul sarcinii sau al dezmembrămintelor dreptului de proprietate	Cota parte	Identificator entitate asociată	Act juridic			Valoare ipotecă	Tip monedă
Nume / Denumire	Inițiala tatălui	Prenume						Tip act	Nr. act / data	Emitent		
-	-	-	-	-	-	-	-	-	-	-	-	-

4. NOTĂRI, PROCESE, INTERDICȚII					5. OBSERVAȚII		
Tipul notării	Tip act	Nr. act/ data	Emitent	Identificator entitate asociată	Imobil împrejmuit/ neîmprejmuit	Imobil contestat/ necontestat	Alte observații
-	-	-	-	-	Neîmprejmuit		Datele cadastrale evidenciate în titlul de proprietate sunt obținute din proiectul de parcelare realizat pentru această zonă, în care s-a realizat o numerotare proprie a tarlalelor și a parcelelor, ignorând informațiile din planurile cadastrale. În titlul de proprietate este trecută tarla 16, imobilul se află în tarla 64 din comuna Feliceni.



## REGISTRUL CADASTRAL AL IMOBILELOR

ANEXA Nr. 2

UAT Feliceni  
Zonă cooperativizată/necooperativizată (Co)

Sector cadastral nr. 112

1. DESCRIEREA IMOBILULUI																
DATE TEREN											DATE CONSTRUCȚII					
Identificator teren	Adresă imobil	Număr cadastral	Nr. CF	Suprafață măsurată	Intravilan / extra.(I/E)	Nr. top.	Nr. tarla	Nr. parcelă	Categorie folosință	Suprafață parcelă	Identificator construcție	Cod grupă destinație	Suprafață construită	Nr. niveluri	Nr. CF	Constr. cu acte (DA/NU)
141	Tarla: 64, Parcela: 659/1			600	E		64	659/1	F	600						

2. PROPRIETATEA / POSESIA												
Titularul dreptului / posesiei			Data nașterii / CUI	Domiciliu / Sediul	Cota parte	Identificator entitate asociată	Cotă parte teren UI	Mod de dobândire	Act juridic			Obs. privitoare la proprietar
Nume / Denumire	Inițiala tatălui	Prenume							Tip act	Nr. act / data	Emitent	
ANTAL	S.	SÂNDOR JUN.			1/1	141		Reconstituire	act administrativ	35833 / 19.03.1999	CJSDAPT	Lipsa CNP.

3. SARCINI / DEZMEMBRĂMINTE												
Titular			Data nașterii / CUI	Domiciliu / Sediul	Tipul sarcinii sau al dezmembrămintelor dreptului de proprietate	Cota parte	Identificator entitate asociată	Act juridic			Valoare ipotecă	Tip monedă
Nume / Denumire	Inițiala tatălui	Prenume						Tip act	Nr. act / data	Emitent		
-	-	-	-	-	-	-	-	-	-	-	-	-

4. NOTĂRI, PROCESE, INTERDICȚII					5. OBSERVAȚII		
Tipul notării	Tip act	Nr. act / data	Emitent	Identificator entitate asociată	Imobil împrumut / neîmprumut	Imobil contestat / necontestat	Alte observații
-	-	-	-	-	Neîmprumut		Datele cadastrale evidenciate în titlul de proprietate sunt obținute din proiectul de parcelare realizat pentru această zonă, în care s-a realizat o numerotare proprie a tarlalelor și a parcelelor, ignorând informațiile din planurile cadastrale. În titlul de proprietate este trecută tarla 16, imobilul se află în tarla 64 din comuna Feliceni.



## REGISTRUL CADASTRAL AL IMOBILELOR

ANEXA Nr. 2

UAT Feliceni  
Zonă cooperativizată/necooperativizată (Co)

Sector cadastral nr. 112

1. DESCRIEREA IMOBILULUI																
DATE TEREN											DATE CONSTRUCȚII					
Identificator teren	Adresă imobil	Număr cadastral	Nr. CF	Suprafața măsurată	Intravilan / extra.(I/E)	Nr. top.	Nr. tarla	Nr. parcelă	Categorie folosință	Suprafața parcelă	Identificator construcție	Cod grupă destinație	Suprafața construită	Nr. niveluri	Nr. CF	Constr. cu acte (DA/NU)
142	Tarla: 64, Parcela: 658			600	E		64	658	F	600						

2. PROPRIETATEA / POSESIA												
Titularul dreptului / posesiei			Data nașterii / CUI	Domiciliu / Sediul	Cota parte	Identificator entitate asociată	Cotă parte teren UI	Mod de dobândire	Act juridic			Obs. privitoare la proprietar
Nume / Denumire	Inițiala tatălui	Prenume							Tip act	Nr. act / data	Emitent	
PĂL		JULIANNA			1/1	142		Reconstituire	act administrativ	24574 / 22.08.1996	CJSDAPT	Lipsa CNP.

3. SARCINI / DEZMEMBRĂMINTE												
Titular			Data nașterii / CUI	Domiciliu / Sediul	Tipul sarcinii sau al dezmembrămintelor dreptului de proprietate	Cota parte	Identificator entitate asociată	Act juridic			Valoare ipotecă	Tip monedă
Nume / Denumire	Inițiala tatălui	Prenume						Tip act	Nr. act / data	Emitent		
-	-	-	-	-	-	-	-	-	-	-	-	-

4. NOTĂRI, PROCESE, INTERDICȚII					5. OBSERVAȚII		
Tipul notării	Tip act	Nr. act / data	Emitent	Identificator entitate asociată	Imobil împrumut / neîmprumut	Imobil contestat / necontestat	Alte observații
-	-	-	-	-	Neîmprumut		Datele cadastrale evidenciate în titlul de proprietate sunt obținute din proiectul de parcelare realizat pentru această zonă, în care s-a realizat o numerotare proprie a tarlalelor și a parcelelor, ignorând informațiile din planurile cadastrale. În titlul de proprietate este trecută tarla 16, imobilul se află în tarla 64 din comuna Feliceni.



## REGISTRUL CADASTRAL AL IMOBILELOR

ANEXA Nr. 2

UAT Feliceni  
Zonă cooperativizată/necooperativizată (Co)

Sector cadastral nr. 112

1. DESCRIEREA IMOBILULUI																
DATE TEREN											DATE CONSTRUCȚII					
Identificator teren	Adresă imobil	Număr cadastral	Nr. CF	Suprafața măsurată	Intravilan / extra.(I/E)	Nr. top.	Nr. tarla	Nr. parcelă	Categorie folosință	Suprafața parcelă	Identificator construcție	Cod grupă destinație	Suprafața construită	Nr. niveluri	Nr. CF	Constr. cu acte (DA/NU)
143	Tarla: 64, Parcela: 657			600	E		64	657	F	600						

2. PROPRIETATEA / POSESIA												
Titularul dreptului / posesiei			Data nașterii / CUI	Domiciliu / Sediul	Cota parte	Identificator entitate asociată	Cotă parte teren UI	Mod de dobândire	Act juridic			Obs. privitoare la proprietar
Nume / Denumire	Inițiala tatălui	Prenume							Tip act	Nr. act / data	Emitent	
NÉMETH	M.	REGHINA			1/1	143		Reconstituire	act administrativ	35035 / 10.02.1999	CJSDAPT	Lipsa CNP.

3. SARCINI / DEZMEMBRĂMINTE												
Titular			Data nașterii / CUI	Domiciliu / Sediul	Tipul sarcinii sau al dezmembrămintelor dreptului de proprietate	Cota parte	Identificator entitate asociată	Act juridic			Valoare ipotecă	Tip monedă
Nume / Denumire	Inițiala tatălui	Prenume						Tip act	Nr. act / data	Emitent		
-	-	-	-	-	-	-	-	-	-	-	-	-

4. NOTĂRI, PROCESE, INTERDICȚII					5. OBSERVAȚII		
Tipul notării	Tip act	Nr. act / data	Emitent	Identificator entitate asociată	Imobil împrumut / neîmprumut	Imobil contestat / necontestat	Alte observații
-	-	-	-	-	Neîmprumut		Datele cadastrale evidenciate în titlul de proprietate sunt obținute din proiectul de parcelare realizat pentru această zonă, în care s-a realizat o numerotare proprie a tarlalelor și a parcelelor, ignorând informațiile din planurile cadastrale. În titlul de proprietate este trecută tarla 16, imobilul se află în tarla 64 din comuna Feliceni.



*Handwritten signature in blue ink.*



## REGISTRUL CADASTRAL AL IMOBILELOR

ANEXA Nr. 2

UAT Feliceni  
Zonă cooperativizată/necooperativizată (Co)

Sector cadastral nr. 112

## 1. DESCRIEREA IMOBILULUI

DATE TEREN											DATE CONSTRUCȚII					
Identificator teren	Adresă imobil	Număr cadastral	Nr. CF	Suprafața măsurată	Intravilan / extra.(I/E)	Nr. top.	Nr. tarla	Nr. parcelă	Categorie folosință	Suprafața parcelă	Identificator construcție	Cod grupă destinație	Suprafața construită	Nr. niveluri	Nr. CF	Constr. cu acte (DA/NU)
144	Tarla: 64, Parcela: 656			1100	E		64	656	N	1100						

## 2. PROPRIETATEA / POSESIA

Titularul dreptului / posesiei			Data nașterii / CUI	Domiciliu / Sediul	Cota parte	Identificator entitate asociată	Cotă parte teren UI	Mod de dobândire	Act juridic			Obs. privitoare la proprietar
Nume / Denumire	Inițiala tatălui	Prenume							Tip act	Nr. act / data	Emitent	
ANTAL		ÂRPĂD			1/1	144		Reconstituire	act administrativ	24570 / 20.08.1996	CJSDAPT	Lipsa CNP.

## 3. SARCINI / DEZMEMBRĂMINTE

Titular			Data nașterii / CUI	Domiciliu / Sediul	Tipul sarcinii sau al dezmembrămintelor dreptului de proprietate	Cota parte	Identificator entitate asociată	Act juridic			Valoare ipotecă	Tip monedă
Nume / Denumire	Inițiala tatălui	Prenume						Tip act	Nr. act / data	Emitent		
-	-	-	-	-	-	-	-	-	-	-	-	-

## 4. NOTĂRI, PROCESE, INTERDICȚII

Tipul notării	Tip act	Nr. act / data	Emitent	Identificator entitate asociată
-	-	-	-	-

## 5. OBSERVAȚII

Imobil împrejmuit / neîmprejmuit	Imobil contestat / necontestat	Alte observații
Neîmprejmuit		Datele cadastrale evidenciate în titlul de proprietate sunt obținute din proiectul de parcelare realizat pentru această zonă, în care s-a realizat o numerotare proprie a tarlalelor și a parcelelor, ignorând informațiile din planurile cadastrale. În titlul de proprietate este trecută tarla 16, imobilul se află în tarla 64 din comuna Feliceni.



*[Handwritten signature]*



## REGISTRUL CADASTRAL AL IMOBILELOR

ANEXA Nr. 2

UAT Feliceni  
Zonă cooperativizată/necooperativizată (Co)

Sector cadastral nr. 112

1. DESCRIEREA IMOBILULUI																
DATE TEREN											DATE CONSTRUCȚII					
Identificator teren	Adresă imobil	Număr cadastral	Nr. CF	Suprafață măsurată	Intravilan / extra.(I/E)	Nr. top.	Nr. tarla	Nr. parcelă	Categorie folosință	Suprafață parcelă	Identificator construcție	Cod grupă destinație	Suprafață construită	Nr. niveluri	Nr. CF	Constr. cu acte (DA/NU)
145	Tarla: 64, Parcela: 655			1100	E		64	655	F	1100						

2. PROPRIETATEA / POSESIA												
Titularul dreptului / posesiei			Data nașterii / CUI	Domiciliu / Sediul	Cota parte	Identificator entitate asociată	Cotă parte teren UI	Mod de dobândire	Act juridic			Obs. privitoare la proprietar
Nume / Denumire	Inițiala tatălui	Prenume							Tip act	Nr. act / data	Emitent	
SÓS	I.	JÓZSEF			1/1	145		Reconstituire	act administrativ	24565 / 19.08.1996	CJSDAPT	Lipsa CNP.

3. SARCINI / DEZMEMBRĂMINTE												
Titular			Data nașterii / CUI	Domiciliu / Sediul	Tipul sarcinii sau al dezmembrămintelor dreptului de proprietate	Cota parte	Identificator entitate asociată	Act juridic			Valoare ipotecă	Tip monedă
Nume / Denumire	Inițiala tatălui	Prenume						Tip act	Nr. act / data	Emitent		
-	-	-	-	-	-	-	-	-	-	-	-	-

4. NOTĂRI, PROCESE, INTERDICȚII					5. OBSERVAȚII		
Tipul notării	Tip act	Nr. act / data	Emitent	Identificator entitate asociată	Imobil împrumut / neîmprumut	Imobil contestat / necontestat	Alte observații
-	-	-	-	-	Neîmprumut		Datele cadastrale evidenciate în titlul de proprietate sunt obținute din proiectul de parcelare realizat pentru această zonă, în care s-a realizat o numerotare proprie a tarlalelor și a parcelelor, ignorând informațiile din planurile cadastrale. În titlul de proprietate este trecută tarla 16, imobilul se află în tarla 64 din comuna Feliceni.



*[Handwritten signature]*



## REGISTRUL CADASTRAL AL IMOBILELOR

ANEXA Nr. 2

UAT Feliceni  
Zonă cooperativizată/necooperativizată (Co)

Sector cadastral nr. 112

1. DESCRIEREA IMOBILULUI																
DATE TEREN											DATE CONSTRUCȚII					
Identificator teren	Adresă imobil	Număr cadastral	Nr. CF	Suprafață măsurată	Intravilan / extra.(I/E)	Nr. top.	Nr. tarla	Nr. parcelă	Categorie folosință	Suprafață parcelă	Identificator construcție	Cod grupă destinație	Suprafață construită	Nr. niveluri	Nr. CF	Constr. cu acte (DA/NU)
146	Tarla: 64, Parcela: 654			1100	E		64	654	F	1100						

2. PROPRIETATEA / POSESIA												
Titularul dreptului / posesiei			Data nașterii / CUI	Domiciliu / Sediu	Cota parte	Identificator entitate asociată	Cotă parte teren UI	Mod de dobândire	Act juridic			Obs. privitoare la proprietar
Nume / Denumire	Inițiala tatălui	Prenume							Tip act	Nr. act / data	Emitent	
MUREȘAN		ELVIRA			1/1	146		Reconstituire	act administrativ	35036 / 12.02.1999	CJSDAPT	Lipsa CNP.
VISAN		ILONA										Lipsa CNP.
VLĂDESCU		PARASCHIVA										Lipsa CNP.

3. SARCINI / DEZMEMBRĂMINTE												
Titular			Data nașterii / CUI	Domiciliu / Sediul	Tipul sarcinii sau al dezmembrămintelor dreptului de proprietate	Cota parte	Identificator entitate asociată	Act juridic			Valoare ipotecă	Tip monedă
Nume / Denumire	Inițiala tatălui	Prenume						Tip act	Nr. act / data	Emitent		
-	-	-	-	-	-	-	-	-	-	-	-	-

4. NOTĂRI, PROCESE, INTERDICȚII						5. OBSERVAȚII		
Tipul notării	Tip act	Nr. act / data	Emitent	Identificator entitate asociată	Imobil împrejmuit / neîmprejmuit	Imobil contestat / necontestat	Alte observații	
-	-	-	-	-	Neîmprejmuit		Datele cadastrale evidenciate în titlul de proprietate sunt obținute din proiectul de parcelare realizat pentru această zonă, în care s-a realizat o numerotare proprie a tarlalelor și a parcelelor, ignorând informațiile din planurile cadastrale. În titlul de proprietate este trecută tarla 16, imobilul se află în tarla 64 din comuna Feliceni.	



*Handwritten signature in blue ink.*





## REGISTRUL CADASTRAL AL IMOBILELOR

ANEXA Nr. 2

UAT Feliceni  
Zonă cooperativizată/necooperativizată (Co)

Sector cadastral nr. 112

1. DESCRIEREA IMOBILULUI																
DATE TEREN											DATE CONSTRUCȚII					
Identificator teren	Adresă imobil	Număr cadastral	Nr. CF	Suprafața măsurată	Intravilan / extra.(I/E)	Nr. top.	Nr. tarla	Nr. parcelă	Categorie folosință	Suprafața parcelă	Identificator construcție	Cod grupă destinație	Suprafața construită	Nr. niveluri	Nr. CF	Constr. cu acte (DA/NU)
147	Tarla: 64, Parcela: 1644/653			650	E		64	1644/653	F	650						

2. PROPRIETATEA / POSESIA													
Titularul dreptului / posesiei			Data nașterii / CUI	Domiciliu / Sediul	Cota parte	Identificator entitate asociată	Cotă parte teren UI	Mod de dobândire	Act juridic			Obs. privitoare la proprietar	
Nume / Denumire	Inițiala tatălui	Prenume							Tip act	Nr. act / data	Emitent		
SZENTE		ERZSEBET		Loc. Oteni, Nr.74, Jud. HARGHITA	1/1	147		Reconstituire	act administrativ	PVPP 1464 / 26.10.2018	Com. Feliceni	Proprietar decedat. Lipsa CNP.	

3. SARCINI / DEZMEMBRĂMINTE												
Titular			Data nașterii / CUI	Domiciliu / Sediul	Tipul sarcinii sau al dezmembrămintelor dreptului de proprietate	Cota parte	Identificator entitate asociată	Act juridic			Valoare ipotecă	Tip monedă
Nume / Denumire	Inițiala tatălui	Prenume						Tip act	Nr. act / data	Emitent		
-	-	-	-	-	-	-	-	-	-	-	-	-

4. NOTĂRI, PROCESE, INTERDICȚII					5. OBSERVAȚII		
Tipul notării	Tip act	Nr. act / data	Emitent	Identificator entitate asociată	Imobil împrejmuit / neîmprejmuit	Imobil contestat / necontestat	Alte observații
-	-	-	-	-	Neîmprejmuit		



## REGISTRUL CADASTRAL AL IMOBILELOR

ANEXA Nr. 2

UAT Feliceni  
Zonă cooperativizată/necooperativizată (Co)

Sector cadastral nr. 112

1. DESCRIEREA IMOBILULUI																
DATE TEREN											DATE CONSTRUCȚII					
Identificator teren	Adresă imobil	Număr cadastral	Nr. CF	Suprafață măsurată	Intravilan / extra.(I/E)	Nr. top.	Nr. tarla	Nr. parcelă	Categorie folosință	Suprafață parcelă	Identificator construcție	Cod grupă destinație	Suprafață construită	Nr. niveluri	Nr. CF	Constr. cu acte (DA/NU)
148	Tarla: 64, Parcela: 653/1			550	E		64	653/1	F	550						

2. PROPRIETATEA / POSESIA												
Titularul dreptului / posesiei			Data nașterii / CUI	Domiciliu / Sediul	Cota parte	Identificator entitate asociată	Cotă parte teren UI	Mod de dobândire	Act juridic			Obs. privitoare la proprietar
Nume / Denumire	Inițiala tatălui	Prenume							Tip act	Nr. act / data	Emitent	
SZENTE	F.	FRANCISC P. JUN.			1/1	148		Reconstituire	act administrativ	24558 / 15.08.1996	CJSDAPT	Lipsa CNP.

3. SARCINI / DEZMEMBRĂMINTE												
Titular			Data nașterii / CUI	Domiciliu / Sediul	Tipul sarcinii sau al dezmembrămintelor dreptului de proprietate	Cota parte	Identificator entitate asociată	Act juridic			Valoare ipotecă	Tip monedă
Nume / Denumire	Inițiala tatălui	Prenume						Tip act	Nr. act / data	Emitent		
-	-	-	-	-	-	-	-	-	-	-	-	-

4. NOTĂRI, PROCESE, INTERDICȚII					5. OBSERVAȚII		
Tipul notării	Tip act	Nr. act / data	Emitent	Identificator entitate asociată	Imobil împrejmuit / neîmprejmuit	Imobil contestat / necontestat	Alte observații
-	-	-	-	-	Neîmprejmuit		Datele cadastrale evidenciate în titlul de proprietate sunt obținute din proiectul de parcelare realizat pentru această zonă, în care s-a realizat o numerotare proprie a tarlalelor și a parcelelor, ignorând informațiile din planurile cadastrale. În titlul de proprietate este trecută tarla 16, imobilul se află în tarla 64 din comuna Feliceni.



*Handwritten signature in blue ink.*



## REGISTRUL CADASTRAL AL IMOBILELOR

ANEXA Nr. 2

UAT Feliceni  
Zonă cooperativizată/necooperativizată (Co)

Sector cadastral nr. 112

## 1. DESCRIEREA IMOBILULUI

DATE TEREN											DATE CONSTRUCȚII					
Identificator teren	Adresă imobil	Număr cadastral	Nr. CF	Suprafață măsurată	Intravilan / extra.(I/E)	Nr. top.	Nr. tarla	Nr. parcelă	Categorie folosință	Suprafață parcelă	Identificator construcție	Cod grupă destinație	Suprafață construită	Nr. niveluri	Nr. CF	Constr. cu acte (DA/NU)
149	Tarla: 64, Parcela: 652			1100	E		64	652	A	1100						

## 2. PROPRIETATEA / POSESIA

Titularul dreptului / posesiei			Data nașterii / CUI	Domiciliu / Sediul	Cota parte	Identificator entitate asociată	Cotă parte teren UI	Mod de dobândire	Act juridic			Obs. privitoare la proprietar
Nume / Denumire	Inițiala tatălui	Prenume							Tip act	Nr. act / data	Emitent	
MÉMETH	D.	FRANCISC			1/1	149		Reconstituire	act administrativ	32868 / 10.07.1998	CJSDAPT	Lipsa CNP.

## 3. SARCINI / DEZMEMBRĂMINTE

Titular			Data nașterii / CUI	Domiciliu / Sediul	Tipul sarcinii sau al dezmembrămintelor dreptului de proprietate	Cota parte	Identificator entitate asociată	Act juridic			Valoare ipotecă	Tip monedă
Nume / Denumire	Inițiala tatălui	Prenume						Tip act	Nr. act / data	Emitent		
-	-	-	-	-	-	-	-	-	-	-	-	-

## 4. NOTĂRI, PROCESE, INTERDICȚII

Tipul notării	Tip act	Nr. act / data	Emitent	Identificator entitate asociată	Imobil împrumut / neîmprumut	Imobil contestat / necontestat	Alte observații
-	-	-	-	-	Neîmprumut		Datele cadastrale evidenciate în titlul de proprietate sunt obținute din proiectul de parcelare realizat pentru această zonă, în care s-a realizat o numerotare proprie a tarlalelor și a parcelelor, ignorând informațiile din planurile cadastrale. În titlul de proprietate este trecută tarla 16, imobilul se află în tarla 64 din comuna Feliceni.



Handwritten signature in blue ink.



## REGISTRUL CADASTRAL AL IMOBILELOR

ANEXA Nr. 2

UAT Feliceni  
Zonă cooperativizată/necooperativizată (Co)

Sector cadastral nr. 112

## 1. DESCRIEREA IMOBILULUI

DATE TEREN											DATE CONSTRUCȚII					
Identificator teren	Adresă imobil	Număr cadastral	Nr. CF	Suprafață măsurată	Intravilan / extra.(I/E)	Nr. top.	Nr. tarla	Nr. parcelă	Categorie folosință	Suprafață parcelă	Identificator construcție	Cod grupă destinație	Suprafață construită	Nr. niveluri	Nr. CF	Constr. cu acte (DA/NU)
150	Tarla: 64, Parcela: 651			550	E		64	651	A	550						

## 2. PROPRIETATEA / POSESIA

Titularul dreptului / posesiei			Data nașterii / CUI	Domiciliu / Sediul	Cota parte	Identificator entitate asociată	Cotă parte teren UI	Mod de dobândire	Act juridic			Obs. privitoare la proprietar
Nume / Denumire	Inițiala tatălui	Prenume							Tip act	Nr. act / data	Emitent	
SZENTE	A.	ALEXANDRU SEN.			1/1	150		Reconstituire	act administrativ	24559 / 15.08.1996	CJSDAPT	Lipsa CNP.

## 3. SARCINI / DEZMEMBRĂMINTE

Titular			Data nașterii / CUI	Domiciliu / Sediul	Tipul sarcinii sau al dezmembrămintelor dreptului de proprietate	Cota parte	Identificator entitate asociată	Act juridic			Valoare ipotecă	Tip monedă
Nume / Denumire	Inițiala tatălui	Prenume						Tip act	Nr. act / data	Emitent		
-	-	-	-	-	-	-	-	-	-	-	-	-

## 4. NOTĂRI, PROCESE, INTERDICȚII

Tipul notării	Tip act	Nr. act / data	Emitent	Identificator entitate asociată
-	-	-	-	-

## 5. OBSERVAȚII

Imobil împrumut / neîmprumut	Imobil contestat / necontestat	Alte observații
Neîmprumut		Datele cadastrale evidenciate în titlul de proprietate sunt obținute din proiectul de parcelare realizat pentru această zonă, în care s-a realizat o numerotare proprie a tarlalelor și a parcelelor, ignorând informațiile din planurile cadastrale. În titlul de proprietate este trecută tarla 16, imobilul se află în tarla 64 din comuna Feliceni.



*Handwritten signature in blue ink.*



## REGISTRUL CADASTRAL AL IMOBILELOR

ANEXA Nr. 2

UAT Feliceni  
Zonă cooperativizată/necooperativizată (Co)

Sector cadastral nr. 112

1. DESCRIEREA IMOBILULUI																
DATE TEREN											DATE CONSTRUCȚII					
Identificator teren	Adresă imobil	Număr cadastral	Nr. CF	Suprafață măsurată	Intravilan / extra.(I/E)	Nr. top.	Nr. tarla	Nr. parcelă	Categorie folosință	Suprafață parcelă	Identificator construcție	Cod grupă destinație	Suprafață construită	Nr. niveluri	Nr. CF	Constr. cu acte (DA/NU)
151	Tarla: 64, Parcela: 650			500	E		64	650	F	500						

2. PROPRIETATEA / POSESIA												
Titularul dreptului / posesiei			Data nașterii / CUI	Domiciliu / Sediu	Cota parte	Identificator entitate asociată	Cotă parte teren UI	Mod de dobândire	Act juridic			Obs. privitoare la proprietar
Nume / Denumire	Inițiala tatălui	Prenume							Tip act	Nr. act / data	Emitent	
HODGYAI		GÉZA			1/1	151		Reconstituire	act administrativ	36082 / 21.04.1999	CJSDAPT	Lipsa CNP.
HODGYAI		LÁSZLÓ jun.										Lipsa CNP.
ORBÁN		ERZSÉBET										Lipsa CNP.

3. SARCINI / DEZMEMBRĂMINTE												
Titular			Data nașterii / CUI	Domiciliu / Sediul	Tipul sarcinii sau al dezmembrămintelor dreptului de proprietate	Cota parte	Identificator entitate asociată	Act juridic			Valoare ipotecă	Tip monedă
Nume / Denumire	Inițiala tatălui	Prenume						Tip act	Nr. act / data	Emitent		
-	-	-	-	-	-	-	-	-	-	-	-	-

4. NOTĂRI, PROCESE, INTERDICȚII						5. OBSERVAȚII		
Tipul notării	Tip act	Nr. act / data	Emitent	Identificator entitate asociată	Imobil împrejmuit / neîmprejmuit	Imobil contestat / necontestat	Alte observații	
-	-	-	-	-	Neîmprejmuit		Datele cadastrale evidenciate în titlul de proprietate sunt obținute din proiectul de parcelare realizat pentru această zonă, în care s-a realizat o numerotare proprie a tarlalelor și a parcelelor, ignorând informațiile din planurile cadastrale. În titlul de proprietate este trecută tarla 16, imobilul se află în tarla 64 din comuna Feliceni.	



*Handwritten signature in blue ink.*



## REGISTRUL CADASTRAL AL IMOBILELOR

ANEXA Nr. 2

UAT Feliceni  
Zonă cooperativizată/necooperativizată (Co)

Sector cadastral nr. 112

1. DESCRIEREA IMOBILULUI																
DATE TEREN											DATE CONSTRUCȚII					
Identificator teren	Adresă imobil	Număr cadastral	Nr. CF	Suprafața măsurată	Intravilan / extra. (I/ E)	Nr. top.	Nr. tarla	Nr. parcelă	Categorie folosință	Suprafața parcelă	Identificator construcție	Cod grupă destinație	Suprafața construită	Nr. niveluri	Nr. CF	Constr. cu acte (DA/NU)
152	Tarla: 64, Parcela: 649			1100	E		64	649	A	1100						

2. PROPRIETATEA / POSESIA												
Titularul dreptului / posesiei			Data nașterii / CUI	Domiciliu / Sediu	Cota parte	Identificator entitate asociată	Cotă parte teren UI	Mod de dobândire	Act juridic			Obs. privitoare la proprietar
Nume / Denumire	Inițiala tatălui	Prenume							Tip act	Nr. act / data	Emitent	
BENCZE		ERZSÉBET			1/1	152		Reconstituire	act administrativ	24578 / 27.08.1996	CJSDAPT	Lipsa CNP.
BENCZE		LEVENTE										Lipsa CNP.
BENCZE		MARIA H.										Lipsa CNP.
NÉMET	F.	BERTA										Lipsa CNP.
NÉMET		GÉZA										Lipsa CNP.
NÉMETH		IOSIF										Lipsa CNP.

3. SARCINI / DEZMEMBRĂMINTE												
Titular			Data nașterii / CUI	Domiciliu / Sediul	Tipul sarcinii sau al dezmembrămintelor dreptului de proprietate	Cota parte	Identificator entitate asociată	Act juridic			Valoare ipotecă	Tip monedă
Nume / Denumire	Inițiala tatălui	Prenume						Tip act	Nr. act / data	Emitent		
-	-	-	-	-	-	-	-	-	-	-	-	-

4. NOTĂRI, PROCESE, INTERDICȚII					5. OBSERVAȚII		
Tipul notării	Tip act	Nr. act/ data	Emitent	Identificator entitate asociată	Imobil împrejmuit/ neîmprejmuit	Imobil contestat/ necontestat	Alte observații
-	-	-	-	-	Neîmprejmuit		Datele cadastrale evidenciate în titlul de proprietate sunt obținute din proiectul de parcelare realizat pentru această zonă, în care s-a realizat o numerotare proprie a tarlalelor și a parcelelor, ignorând informațiile din planurile cadastrale. În titlul de proprietate este trecută tarla 16, imobilul se află în tarla 64 din comuna Feliceni.



## REGISTRUL CADASTRAL AL IMOBILELOR

ANEXA Nr. 2

UAT Feliceni  
Zonă cooperativizată/necooperativizată (Co)

Sector cadastral nr. 112

1. DESCRIEREA IMOBILULUI																
DATE TEREN											DATE CONSTRUCȚII					
Identificator teren	Adresă imobil	Număr cadastral	Nr. CF	Suprafața măsurată	Intravilan / extra. (I/ E)	Nr. top.	Nr. tarla	Nr. parcelă	Categorie folosință	Suprafața parcelă	Identificator construcție	Cod grupă destinație	Suprafața construită	Nr. niveluri	Nr. CF	Constr. cu acte (DA/NU)
153	Tarla: 64, Parcela: 1644/649/1			1512	E		64	1644/649/1	F	1512						

2. PROPRIETATEA / POSESIA													
Titularul dreptului / posesiei			Data nașterii / CUI	Domiciliu / Sediul	Cota parte	Identificator entitate asociată	Cotă parte teren UI	Mod de dobândire	Act juridic			Obs. privitoare la proprietar	
Nume / Denumire	Inițiala tatălui	Prenume							Tip act	Nr. act / data	Emitent		
NEMETH		JOSIF	29.05.1931	Loc. Brasov, Calea. Bucuresti, Nr.43, Bl.43, Ap.11, Jud. BRAȘOV	1/1	153		Reconstituire	act administrativ	PVPP 1469 / 26.10.2018	Com. Feliceni		

3. SARCINI / DEZMEMBRĂMINTE												
Titular			Data nașterii / CUI	Domiciliu / Sediul	Tipul sarcinii sau al dezmembrămintelor dreptului de proprietate	Cota parte	Identificator entitate asociată	Act juridic			Valoare ipotecă	Tip monedă
Nume / Denumire	Inițiala tatălui	Prenume						Tip act	Nr. act / data	Emitent		
-	-	-	-	-	-	-	-	-	-	-	-	-

4. NOTĂRI, PROCESE, INTERDICȚII					5. OBSERVAȚII		
Tipul notării	Tip act	Nr. act/ data	Emitent	Identificator entitate asociată	Imobil împrejmuit/ neîmprejmuit	Imobil contestat/ necontestat	Alte observații
-	-	-	-	-	Neîmprejmuit		





## REGISTRUL CADASTRAL AL IMOBILELOR

ANEXA Nr. 2

UAT Feliceni  
Zonă cooperativizată/necooperativizată (Co)

Sector cadastral nr. 112

1. DESCRIEREA IMOBILULUI																
DATE TEREN											DATE CONSTRUCȚII					
Identificator teren	Adresă imobil	Număr cadastral	Nr. CF	Suprafața măsurată	Intravilan / extra.(I/E)	Nr. top.	Nr. tarla	Nr. parcelă	Categorie folosință	Suprafața parcelă	Identificator construcție	Cod grupă destinație	Suprafața construită	Nr. niveluri	Nr. CF	Constr. cu acte (DA/NU)
154	Tarla: 65, Parcela: 673			3000	E		65	673	A	3000						

2. PROPRIETATEA / POSESIA												
Titularul dreptului / posesiei			Data nașterii / CUI	Domiciliu / Sediul	Cota parte	Identificator entitate asociată	Cotă parte teren UI	Mod de dobândire	Act juridic			Obs. privitoare la proprietar
Nume / Denumire	Inițiala tatălui	Prenume							Tip act	Nr. act / data	Emitent	
NÉMET	J.	BERTA			1/1	154		Reconstituire	act administrativ	32878 / 15.07.1998	CJSDAPT	Lipsa CNP.

3. SARCINI / DEZMEMBRĂMINTE												
Titular			Data nașterii / CUI	Domiciliu / Sediu	Tipul sarcinii sau al dezmembrămintelor dreptului de proprietate	Cota parte	Identificator entitate asociată	Act juridic			Valoare ipotecă	Tip monedă
Nume / Denumire	Inițiala tatălui	Prenume						Tip act	Nr. act / data	Emitent		
-	-	-	-	-	-	-	-	-	-	-	-	-

4. NOTĂRI, PROCESE, INTERDICȚII					5. OBSERVAȚII		
Tipul notării	Tip act	Nr. act / data	Emitent	Identificator entitate asociată	Imobil împrumut / neîmprumut	Imobil contestat / necontestat	Alte observații
-	-	-	-	-	Neîmprumut		Datele cadastrale evidenciate în titlul de proprietate sunt obținute din proiectul de parcelare realizat pentru această zonă, în care s-a realizat o numerotare proprie a tarlalelor și a parcelelor, ignorând informațiile din planurile cadastrale. În titlul de proprietate este trecută tarla 17, imobilul se află în tarla 65 din comuna Feliceni.



Handwritten signature in blue ink.



## REGISTRUL CADASTRAL AL IMOBILELOR

ANEXA Nr. 2

UAT Feliceni  
Zonă cooperativizată/necooperativizată (Co)

Sector cadastral nr. 112

1. DESCRIEREA IMOBILULUI																
DATE TEREN										DATE CONSTRUCȚII						
Identificator teren	Adresă imobil	Număr cadastral	Nr. CF	Suprafața măsurată	Intravilan / extra.(I/E)	Nr. top.	Nr. tarla	Nr. parcelă	Categorie folosință	Suprafața parcelă	Identificator construcție	Cod grupă destinație	Suprafața construită	Nr. niveluri	Nr. CF	Constr. cu acte (DA/NU)
155	Tarla: 65, Parcela: 674			1450	E		65	674	A	1450						

2. PROPRIETATEA / POSESIA												
Titularul dreptului / posesiei			Data nașterii / CUI	Domiciliu / Sediu	Cota parte	Identificator entitate asociată	Cotă parte teren UI	Mod de dobândire	Act juridic			Obs. privitoare la proprietar
Nume / Denumire	Inițiala tatălui	Prenume							Tip act	Nr. act / data	Emitent	
HODGYAI		GÉZA			1/1	155		Reconstituire	act administrativ	36082 / 21.04.1999	CJSDAPT	Lipsa CNP.
HODGYAI		LÁSZLÓ jun.										Lipsa CNP.
ORBÁN		ERZSÉBET										Lipsa CNP.

3. SARCINI / DEZMEMBRĂMINTE												
Titular			Data nașterii / CUI	Domiciliu / Sediul	Tipul sarcinii sau al dezmembrămintelor dreptului de proprietate	Cota parte	Identificator entitate asociată	Act juridic			Valoare ipotecă	Tip monedă
Nume / Denumire	Inițiala tatălui	Prenume						Tip act	Nr. act / data	Emitent		
-	-	-	-	-	-	-	-	-	-	-	-	-

4. NOTĂRI, PROCESE, INTERDICȚII					5. OBSERVAȚII		
Tipul notării	Tip act	Nr. act / data	Emitent	Identificator entitate asociată	Imobil împrejmuit / neîmprejmuit	Imobil contestat / necontestat	Alte observații
-	-	-	-	-	Neîmprejmuit		Datele cadastrale evidenciate în titlul de proprietate sunt obținute din proiectul de parcelare realizat pentru această zonă, în care s-a realizat o numerotare proprie a tarlalelor și a parcelelor, ignorând informațiile din planurile cadastrale. În titlul de proprietate este trecută tarla 17, imobilul se află în tarla cadastrală 65 din comuna Feliceni.



*Handwritten signature in blue ink.*



## REGISTRUL CADASTRAL AL IMOBILELOR

ANEXA Nr. 2

UAT Feliceni  
Zonă cooperativizată/necooperativizată (Co)

Sector cadastral nr. 112

## 1. DESCRIEREA IMOBILULUI

DATE TEREN											DATE CONSTRUCȚII					
Identificator teren	Adresă imobil	Număr cadastral	Nr. CF	Suprafața măsurată	Intravilan / extra.(I/E)	Nr. top.	Nr. tarla	Nr. parcelă	Categorie folosință	Suprafața parcelă	Identificator construcție	Cod grupă destinație	Suprafața construită	Nr. niveluri	Nr. CF	Constr. cu acte (DA/NU)
156	Tarla: 65, Parcela: 675			1450	E		65	675	A	1450						

## 2. PROPRIETATEA / POSESIA

Titularul dreptului / posesiei			Data nașterii / CUI	Domiciliu / Sediul	Cota parte	Identificator entitate asociată	Cotă parte teren UI	Mod de dobândire	Act juridic			Obs. privitoare la proprietar
Nume / Denumire	Inițiala tatălui	Prenume							Tip act	Nr. act / data	Emitent	
SZENTE	A.	ALEXANDRU SEN.			1/1	156		Reconstituire	act administrativ	24559 / 15.08.1996	CJSDAPT	Lipsa CNP.

## 3. SARCINI / DEZMEMBRĂMINTE

Titular			Data nașterii / CUI	Domiciliu / Sediul	Tipul sarcinii sau al dezmembrămintelor dreptului de proprietate	Cota parte	Identificator entitate asociată	Act juridic			Valoare ipotecă	Tip monedă
Nume / Denumire	Inițiala tatălui	Prenume						Tip act	Nr. act / data	Emitent		
-	-	-	-	-	-	-	-	-	-	-	-	-

## 4. NOTĂRI, PROCESE, INTERDICȚII

Tipul notării	Tip act	Nr. act / data	Emitent	Identificator entitate asociată
-	-	-	-	-

## 5. OBSERVAȚII

Imobil împrumuit / neîmprumuit	Imobil contestat / necontestat	Alte observații
Neîmprumuit		Datele cadastrale evidenciate în titlul de proprietate sunt obținute din proiectul de parcelare realizat pentru această zonă, în care s-a realizat o numerotare proprie a tarlalelor și a parcelelor, ignorând informațiile din planurile cadastrale. În titlul de proprietate este trecută tarla 17, imobilul se află în tarla 65 din comuna Feliceni.



## REGISTRUL CADASTRAL AL IMOBILELOR

ANEXA Nr. 2

UAT Feliceni  
Zonă cooperativizată/necooperativizată (Co)

Sector cadastral nr. 112

## 1. DESCRIEREA IMOBILULUI

DATE TEREN											DATE CONSTRUCȚII					
Identificator teren	Adresă imobil	Număr cadastral	Nr. CF	Suprafața măsurată	Intravilan / extra.(I/E)	Nr. top.	Nr. tarla	Nr. parcelă	Categorie folosință	Suprafața parcelă	Identificator construcție	Cod grupă destinație	Suprafața construită	Nr. niveluri	Nr. CF	Constr. cu acte (DA/NU)
157	Tarla: 65, Parcela: 676			2900	E		65	676	A	2900						

## 2. PROPRIETATEA / POSESIA

Titularul dreptului / posesiei			Data nașterii / CUI	Domiciliu / Sediul	Cota parte	Identificator entitate asociată	Cotă parte teren UI	Mod de dobândire	Act juridic			Obs. privitoare la proprietar
Nume / Denumire	Inițiala tatălui	Prenume							Tip act	Nr. act / data	Emitent	
MÉMETH	D.	FRANCISC			1/1	157		Reconstituire	act administrativ	32868 / 10.07.1998	CJSDAPT	Lipsa CNP.

## 3. SARCINI / DEZMEMBRĂMINTE

Titular			Data nașterii / CUI	Domiciliu / Sediul	Tipul sarcinii sau al dezmembrămintelor dreptului de proprietate	Cota parte	Identificator entitate asociată	Act juridic			Valoare ipotecă	Tip monedă
Nume / Denumire	Inițiala tatălui	Prenume						Tip act	Nr. act / data	Emitent		
-	-	-	-	-	-	-	-	-	-	-	-	-

## 4. NOTĂRI, PROCESE, INTERDICȚII

Tipul notării	Tip act	Nr. act / data	Emitent	Identificator entitate asociată
-	-	-	-	-

## 5. OBSERVAȚII

Imobil împrumuit / neîmprumuit	Imobil contestat / necontestat	Alte observații
Neîmprumuit		Datele cadastrale evidenciate în titlul de proprietate sunt obținute din proiectul de parcelare realizat pentru această zonă, în care s-a realizat o numerotare proprie a tarlalelor și a parcelelor, ignorând informațiile din planurile cadastrale. În titlul de proprietate este trecută tarla 17, imobilul se află în tarla 65 din comuna Feliceni.



*[Handwritten signature]*



## REGISTRUL CADASTRAL AL IMOBILELOR

ANEXA Nr. 2

UAT Feliceni  
Zonă cooperativizată/necooperativizată (Co)

Sector cadastral nr. 112

1. DESCRIEREA IMOBILULUI																
DATE TEREN											DATE CONSTRUCȚII					
Identificator teren	Adresă imobil	Număr cadastral	Nr. CF	Suprafața măsurată	Intravilan / extra.(I/E)	Nr. top.	Nr. tarla	Nr. parcelă	Categorie folosință	Suprafața parcelă	Identificator construcție	Cod grupă destinație	Suprafața construită	Nr. niveluri	Nr. CF	Constr. cu acte (DA/NU)
158	Tarla: 65, Parcela: 1649/677			1450	E		65	1649/677	A	1450						

2. PROPRIETATEA / POSESIA													
Titularul dreptului / posesiei			Data nașterii / CUI	Domiciliu / Sediul	Cota parte	Identificator entitate asociată	Cotă parte teren UI	Mod de dobândire	Act juridic			Obs. privitoare la proprietar	
Nume / Denumire	Inițiala tatălui	Prenume							Tip act	Nr. act / data	Emitent		
SZENTE		ERZSEBET		Loc. Oteni, Nr.74, Jud. HARGHITA	1/1	158		Reconstituire	act administrativ	PVPP 1464 / 26.10.2018	Com. Feliceni	Proprietar decedat. Lipsa CNP.	

3. SARCINI / DEZMEMBRĂMINTE												
Titular			Data nașterii / CUI	Domiciliu / Sediul	Tipul sarcinii sau al dezmembrămintelor dreptului de proprietate	Cota parte	Identificator entitate asociată	Act juridic			Valoare ipotecă	Tip monedă
Nume / Denumire	Inițiala tatălui	Prenume						Tip act	Nr. act / data	Emitent		
-	-	-	-	-	-	-	-	-	-	-	-	-

4. NOTĂRI, PROCESE, INTERDICȚII					5. OBSERVAȚII		
Tipul notării	Tip act	Nr. act / data	Emitent	Identificator entitate asociată	Imobil împrejmuit / neîmprejmuit	Imobil contestat / necontestat	Alte observații
-	-	-	-	-	Neîmprejmuit		



## REGISTRUL CADASTRAL AL IMOBILELOR

ANEXA Nr. 2

UAT Feliceni  
Zonă cooperativizată/necooperativizată (Co)

Sector cadastral nr. 112

1. DESCRIEREA IMOBILULUI																
DATE TEREN											DATE CONSTRUCȚII					
Identificator teren	Adresă imobil	Număr cadastral	Nr. CF	Suprafața măsurată	Intravilan / extra.(I/E)	Nr. top.	Nr. tarla	Nr. parcelă	Categorie folosință	Suprafața parcelă	Identificator construcție	Cod grupă destinație	Suprafața construită	Nr. niveluri	Nr. CF	Constr. cu acte (DA/NU)
159	Tarla: 65, Parcela: 17 - 677/1			1450	E		65	17 - 677/1	A	1450						

2. PROPRIETATEA / POSESIA													
Titularul dreptului / posesiei			Data nașterii / CUI	Domiciliu / Sediul	Cota parte	Identificator entitate asociată	Cotă parte teren UI	Mod de dobândire	Act juridic			Obs. privitoare la proprietar	
Nume / Denumire	Inițiala tatălui	Prenume							Tip act	Nr. act / data	Emitent		
SZENTE	F.	FRANCISC P. JUN.			1/1	159		Reconstituire	act administrativ	24558 / 15.08.1996	CJSDAPT	Lipsa CNP.	

3. SARCINI / DEZMEMBRĂMINTE												
Titular			Data nașterii / CUI	Domiciliu / Sediul	Tipul sarcinii sau al dezmembrămintelor dreptului de proprietate	Cota parte	Identificator entitate asociată	Act juridic			Valoare ipotecă	Tip monedă
Nume / Denumire	Inițiala tatălui	Prenume						Tip act	Nr. act / data	Emitent		
-	-	-	-	-	-	-	-	-	-	-	-	-

4. NOTĂRI, PROCESE, INTERDICȚII					5. OBSERVAȚII		
Tipul notării	Tip act	Nr. act / data	Emitent	Identificator entitate asociată	Imobil împrejmuit / neîmprejmuit	Imobil contestat / necontestat	Alte observații
-	-	-	-	-	Neîmprejmuit		



## REGISTRUL CADASTRAL AL IMOBILELOR

ANEXA Nr. 2

UAT Feliceni  
Zonă cooperativizată/necooperativizată (Co)

Sector cadastral nr. 112

1. DESCRIEREA IMOBILULUI																
DATE TEREN											DATE CONSTRUCȚII					
Identificator teren	Adresă imobil	Număr cadastral	Nr. CF	Suprafață măsurată	Intravilan / extra.(I/E)	Nr. top.	Nr. tarla	Nr. parcelă	Categorie folosință	Suprafață parcelă	Identificator construcție	Cod grupă destinație	Suprafață construită	Nr. niveluri	Nr. CF	Constr. cu acte (DA/NU)
160	Tarla: 65, Parcela: 678			2900	E		65	678	A	2900						

2. PROPRIETATEA / POSESIA												
Titularul dreptului / posesiei			Data nașterii / CUI	Domiciliu / Sediul	Cota parte	Identificator entitate asociată	Cotă parte teren UI	Mod de dobândire	Act juridic			Obs. privitoare la proprietar
Nume / Denumire	Inițiala tatălui	Prenume							Tip act	Nr. act / data	Emitent	
MUREȘAN		ELVIRA			1/1	160		Reconstituire	act administrativ	35036 / 12.02.1999	CJSDAPT	Lipsa CNP.
VISAN		ILONA										Lipsa CNP.
VLĂDESCU		PARASCHIVA										Lipsa CNP.

3. SARCINI / DEZMEMBRĂMINTE												
Titular			Data nașterii / CUI	Domiciliu / Sediul	Tipul sarcinii sau al dezmembrămintelor dreptului de proprietate	Cota parte	Identificator entitate asociată	Act juridic			Valoare ipotecă	Tip monedă
Nume / Denumire	Inițiala tatălui	Prenume						Tip act	Nr. act / data	Emitent		
-	-	-	-	-	-	-	-	-	-	-	-	-

4. NOTĂRI, PROCESE, INTERDICȚII						5. OBSERVAȚII		
Tipul notării	Tip act	Nr. act / data	Emitent	Identificator entitate asociată	Imobil împrejmuit / neîmprejmuit	Imobil contestat / necontestat	Alte observații	
-	-	-	-	-	Neîmprejmuit		Datele cadastrale evidenciate în titlul de proprietate sunt obținute din proiectul de parcelare realizat pentru această zonă, în care s-a realizat o numerotare proprie a tarlalelor și a parcelelor, ignorând informațiile din planurile cadastrale. În titlul de proprietate este trecută tarla 17, imobilul se află în tarla 65 din comuna Feliceni.	





## REGISTRUL CADASTRAL AL IMOBILELOR

ANEXA Nr. 2

UAT Feliceni  
Zonă cooperativizată/necooperativizată (Co)

Sector cadastral nr. 112

1. DESCRIEREA IMOBILULUI																
DATE TEREN											DATE CONSTRUCȚII					
Identificator teren	Adresă imobil	Număr cadastral	Nr. CF	Suprafața măsurată	Intravilan / extra.(I/E)	Nr. top.	Nr. tarla	Nr. parcelă	Categorie folosință	Suprafața parcelă	Identificator construcție	Cod grupă destinație	Suprafața construită	Nr. niveluri	Nr. CF	Constr. cu acte (DA/NU)
161	Tarla: 65, Parcela: 679			2900	E		65	679	A	2900						

2. PROPRIETATEA / POSESIA												
Titularul dreptului / posesiei			Data nașterii / CUI	Domiciliu / Sediul	Cota parte	Identificator entitate asociată	Cotă parte teren UI	Mod de dobândire	Act juridic			Obs. privitoare la proprietar
Nume / Denumire	Inițiala tatălui	Prenume							Tip act	Nr. act / data	Emitent	
SÓS	I.	JÓZSEF			1/1	161		Reconstituire	act administrativ	24565 / 19.08.1996	CJSDAPT	Lipsa CNP.

3. SARCINI / DEZMEMBRĂMINTE												
Titular			Data nașterii / CUI	Domiciliu / Sediul	Tipul sarcinii sau al dezmembrămintelor dreptului de proprietate	Cota parte	Identificator entitate asociată	Act juridic			Valoare ipotecă	Tip monedă
Nume / Denumire	Inițiala tatălui	Prenume						Tip act	Nr. act / data	Emitent		
-	-	-	-	-	-	-	-	-	-	-	-	-

4. NOTĂRI, PROCESE, INTERDICȚII					5. OBSERVAȚII		
Tipul notării	Tip act	Nr. act / data	Emitent	Identificator entitate asociată	Imobil împrumut / neîmprumut	Imobil contestat / necontestat	Alte observații
-	-	-	-	-	Neîmprumut		Datele cadastrale evidenciate în titlul de proprietate sunt obținute din proiectul de parcelare realizat pentru această zonă, în care s-a realizat o numerotare proprie a tarlalelor și a parcelelor, ignorând informațiile din planurile cadastrale. În titlul de proprietate este trecută tarla 17, imobilul se află în tarla 65 din comuna Feliceni.



## REGISTRUL CADASTRAL AL IMOBILELOR

ANEXA Nr. 2

UAT Feliceni  
Zonă cooperativizată/necooperativizată (Co)

Sector cadastral nr. 112

1. DESCRIEREA IMOBILULUI																
DATE TEREN											DATE CONSTRUCȚII					
Identificator teren	Adresă imobil	Număr cadastral	Nr. CF	Suprafața măsurată	Intravilan / extra.(I/E)	Nr. top.	Nr. tarla	Nr. parcelă	Categorie folosință	Suprafața parcelă	Identificator construcție	Cod grupă destinație	Suprafața construită	Nr. niveluri	Nr. CF	Constr. cu acte (DA/NU)
162	Tarla: 65, Parcela: 680			2900	E		65	680	A	2900						

2. PROPRIETATEA / POSESIA												
Titularul dreptului / posesiei			Data nașterii / CUI	Domiciliu / Sediul	Cota parte	Identificator entitate asociată	Cotă parte teren UI	Mod de dobândire	Act juridic			Obs. privitoare la proprietar
Nume / Denumire	Inițiala tatălui	Prenume							Tip act	Nr. act / data	Emitent	
ANTAL		ÂRPĂD			1/1	162		Reconstituire	act administrativ	24570 / 20.08.1996	CJSDAPT	Lipsa CNP.

3. SARCINI / DEZMEMBRĂMINTE												
Titular			Data nașterii / CUI	Domiciliu / Sediul	Tipul sarcinii sau al dezmembrămintelor dreptului de proprietate	Cota parte	Identificator entitate asociată	Act juridic			Valoare ipotecă	Tip monedă
Nume / Denumire	Inițiala tatălui	Prenume						Tip act	Nr. act / data	Emitent		
-	-	-	-	-	-	-	-	-	-	-	-	-

4. NOTĂRI, PROCESE, INTERDICȚII					5. OBSERVAȚII		
Tipul notării	Tip act	Nr. act / data	Emitent	Identificator entitate asociată	Imobil împrejmuit / neîmprejmuit	Imobil contestat / necontestat	Alte observații
-	-	-	-	-	Neîmprejmuit		Datele cadastrale evidenciate în titlul de proprietate sunt obținute din proiectul de parcelare realizat pentru această zonă, în care s-a realizat o numerotare proprie a tarlalelor și a parcelelor, ignorând informațiile din planurile cadastrale. În titlul de proprietate este trecută tarla 17, imobilul se află în tarla 65 din comuna Feliceni.



*[Handwritten signature]*



## REGISTRUL CADASTRAL AL IMOBILELOR

ANEXA Nr. 2

UAT Feliceni  
Zonă cooperativizată/necooperativizată (Co)

Sector cadastral nr. 112

1. DESCRIEREA IMOBILULUI																
DATE TEREN											DATE CONSTRUCȚII					
Identificator teren	Adresă imobil	Număr cadastral	Nr. CF	Suprafața măsurată	Intravilan / extra.(I/E)	Nr. top.	Nr. tarla	Nr. parcelă	Categorie folosință	Suprafața parcelă	Identificator construcție	Cod grupă destinație	Suprafața construită	Nr. niveluri	Nr. CF	Constr. cu acte (DA/NU)
163	Tarla: 65, Parcela: 681			1450	E		65	681	A	1450						

2. PROPRIETATEA / POSESIA												
Titularul dreptului / posesiei			Data nașterii / CUI	Domiciliu / Sediul	Cota parte	Identificator entitate asociată	Cotă parte teren UI	Mod de dobândire	Act juridic			Obs. privitoare la proprietar
Nume / Denumire	Inițiala tatălui	Prenume							Tip act	Nr. act / data	Emitent	
PÁL		JULIANNA			1/1	163		Reconstituire	act administrativ	24574 / 22.08.1996	CJSDAPT	Lipsa CNP.

3. SARCINI / DEZMEMBRĂMINTE												
Titular			Data nașterii / CUI	Domiciliu / Sediul	Tipul sarcinii sau al dezmembrămintelor dreptului de proprietate	Cota parte	Identificator entitate asociată	Act juridic			Valoare ipotecă	Tip monedă
Nume / Denumire	Inițiala tatălui	Prenume						Tip act	Nr. act / data	Emitent		
-	-	-	-	-	-	-	-	-	-	-	-	-

4. NOTĂRI, PROCESE, INTERDICȚII					5. OBSERVAȚII		
Tipul notării	Tip act	Nr. act / data	Emitent	Identificator entitate asociată	Imobil împrejmuit / neîmprejmuit	Imobil contestat / necontestat	Alte observații
-	-	-	-	-	Neîmprejmuit		Datele cadastrale evidenciate în titlul de proprietate sunt obținute din proiectul de parcelare realizat pentru această zonă, în care s-a realizat o numerotare proprie a tarlalelor și a parcelelor, ignorând informațiile din planurile cadastrale. În titlul de proprietate este trecută tarla 17, imobilul se află în tarla 65 din comuna Feliceni.



*Handwritten signature in blue ink.*



## REGISTRUL CADASTRAL AL IMOBILELOR

ANEXA Nr. 2

UAT Feliceni  
Zonă cooperativizată/necooperativizată (Co)

Sector cadastral nr. 112

1. DESCRIEREA IMOBILULUI																
DATE TEREN											DATE CONSTRUCȚII					
Identificator teren	Adresă imobil	Număr cadastral	Nr. CF	Suprafața măsurată	Intravilan / extra.(I/E)	Nr. top.	Nr. tarla	Nr. parcelă	Categorie folosință	Suprafața parcelă	Identificator construcție	Cod grupă destinație	Suprafața construită	Nr. niveluri	Nr. CF	Constr. cu acte (DA/NU)
164	Tarla: 65, Parcela: 682			1450	E		65	682	A	1450						

2. PROPRIETATEA / POSESIA												
Titularul dreptului / posesiei			Data nașterii / CUI	Domiciliu / Sediul	Cota parte	Identificator entitate asociată	Cotă parte teren UI	Mod de dobândire	Act juridic			Obs. privitoare la proprietar
Nume / Denumire	Inițiala tatălui	Prenume							Tip act	Nr. act / data	Emitent	
NÉMETH	M.	REGHINA			1/1	164		Reconstituire	act administrativ	35035 / 10.02.1999	CJSDAPT	Lipsa CNP.

3. SARCINI / DEZMEMBRĂMINTE												
Titular			Data nașterii / CUI	Domiciliu / Sediul	Tipul sarcinii sau al dezmembrămintelor dreptului de proprietate	Cota parte	Identificator entitate asociată	Act juridic			Valoare ipotecă	Tip monedă
Nume / Denumire	Inițiala tatălui	Prenume						Tip act	Nr. act / data	Emitent		
-	-	-	-	-	-	-	-	-	-	-	-	-

4. NOTĂRI, PROCESE, INTERDICȚII					5. OBSERVAȚII		
Tipul notării	Tip act	Nr. act / data	Emitent	Identificator entitate asociată	Imobil împrejmuit / neîmprejmuit	Imobil contestat / necontestat	Alte observații
-	-	-	-	-	Neîmprejmuit		Datele cadastrale evidenciate în titlul de proprietate sunt obținute din proiectul de parcelare realizat pentru această zonă, în care s-a realizat o numerotare proprie a tarlalelor și a parcelelor, ignorând informațiile din planurile cadastrale. În titlul de proprietate este trecută tarla 17, imobilul se află în tarla 65 din comuna Feliceni.



## REGISTRUL CADASTRAL AL IMOBILELOR

ANEXA Nr. 2

UAT Feliceni  
Zonă cooperativizată/necooperativizată (Co)

Sector cadastral nr. 112

1. DESCRIEREA IMOBILULUI																
DATE TEREN											DATE CONSTRUCȚII					
Identificator teren	Adresă imobil	Număr cadastral	Nr. CF	Suprafața măsurată	Intravilan / extra.(I/E)	Nr. top.	Nr. tarla	Nr. parcelă	Categorie folosință	Suprafața parcelă	Identificator construcție	Cod grupă destinație	Suprafața construită	Nr. niveluri	Nr. CF	Constr. cu acte (DA/NU)
165	Tarla: 65, Parcela: 683/2			1450	E		65	683/2	A	1450						

2. PROPRIETATEA / POSESIA													
Titularul dreptului / posesiei			Data nașterii / CUI	Domiciliu / Sediul	Cota parte	Identificator entitate asociată	Cotă parte teren UI	Mod de dobândire	Act juridic			Obs. privitoare la proprietar	
Nume / Denumire	Inițiala tatălui	Prenume							Tip act	Nr. act / data	Emitent		
ANTAL	S.	SÂNDOR JUN.			1/1	165		Reconstituire	act administrativ	35833 / 19.03.1999	CJSDAPT	Lipsa CNP.	

3. SARCINI / DEZMEMBRĂMINTE												
Titular			Data nașterii / CUI	Domiciliu / Sediul	Tipul sarcinii sau al dezmembrămintelor dreptului de proprietate	Cota parte	Identificator entitate asociată	Act juridic			Valoare ipotecă	Tip monedă
Nume / Denumire	Inițiala tatălui	Prenume						Tip act	Nr. act / data	Emitent		
-	-	-	-	-	-	-	-	-	-	-	-	-

4. NOTĂRI, PROCESE, INTERDICȚII					5. OBSERVAȚII		
Tipul notării	Tip act	Nr. act / data	Emitent	Identificator entitate asociată	Imobil împrejmuit / neîmprejmuit	Imobil contestat / necontestat	Alte observații
-	-	-	-	-	Neîmprejmuit		Datele cadastrale evidenciate în titlul de proprietate sunt obținute din proiectul de parcelare realizat pentru această zonă, în care s-a realizat o numerotare proprie a tarlalelor și a parcelelor, ignorând informațiile din planurile cadastrale. În titlul de proprietate este trecută tarla 17, imobilul se află în tarla 65 din comuna Feliceni.



## REGISTRUL CADASTRAL AL IMOBILELOR

ANEXA Nr. 2

UAT Feliceni  
Zonă cooperativizată/necooperativizată (Co)

Sector cadastral nr. 112

## 1. DESCRIEREA IMOBILULUI

DATE TEREN											DATE CONSTRUCȚII					
Identificator teren	Adresă imobil	Număr cadastral	Nr. CF	Suprafață măsurată	Intravilan / extra.(I/E)	Nr. top.	Nr. tarla	Nr. parcelă	Categorie folosință	Suprafață parcelă	Identificator construcție	Cod grupă destinație	Suprafață construită	Nr. niveluri	Nr. CF	Constr. cu acte (DA/NU)
166	Tarla: 65, Parcela: 683/2			1450	E		65	683/2	A	1450						

## 2. PROPRIETATEA / POSESIA

Titularul dreptului / posesiei			Data nașterii / CUI	Domiciliu / Sediul	Cota parte	Identificator entitate asociată	Cotă parte teren UI	Mod de dobândire	Act juridic			Obs. privitoare la proprietar
Nume / Denumire	Inițiala tatălui	Prenume							Tip act	Nr. act / data	Emitent	
REMENYIK		IBOLYKA			1/1	166		Reconstituire	act administrativ	41727 / 14.03.2001	CJSDAPT	Lipsa CNP.
VÁNYOLOS		ANDREI										Lipsa CNP.
VÁNYOLOS		ȘTEFAN ALBERT										Lipsa CNP.

## 3. SARCINI / DEZMEMBRĂMINTE

Titular			Data nașterii / CUI	Domiciliu / Sediul	Tipul sarcinii sau al dezmembrămintelor dreptului de proprietate	Cota parte	Identificator entitate asociată	Act juridic			Valoare ipotecă	Tip monedă
Nume / Denumire	Inițiala tatălui	Prenume						Tip act	Nr. act / data	Emitent		
-	-	-	-	-	-	-	-	-	-	-	-	-

## 4. NOTĂRI, PROCESE, INTERDICȚII

Tipul notării	Tip act	Nr. act / data	Emitent	Identificator entitate asociată
-	-	-	-	-

## 5. OBSERVAȚII

Imobil împrejmuit / neîmprejmuit	Imobil contestat / necontestat	Alte observații
Neîmprejmuit		Datele cadastrale evidenciate în titlul de proprietate sunt obținute din proiectul de parcelare realizat pentru ceaastă zonă, în care s-a realizat o numerotare proprie a tarlalelor și a parcelelor, ignorând informațiile din planurile cadastrale. În titlul de proprietate este trecută tarla 17, imobilul se află în tarla 65 din comuna Feliceni.





## REGISTRUL CADASTRAL AL IMOBILELOR

ANEXA Nr. 2

UAT Feliceni  
Zonă cooperativizată/necooperativizată (Co)

Sector cadastral nr. 112

1. DESCRIEREA IMOBILULUI																
DATE TEREN											DATE CONSTRUCȚII					
Identificator teren	Adresă imobil	Număr cadastral	Nr. CF	Suprafață măsurată	Intravilan / extra.(I/E)	Nr. top.	Nr. tarla	Nr. parcelă	Categorie folosință	Suprafață parcelă	Identificator construcție	Cod grupă destinație	Suprafață construită	Nr. niveluri	Nr. CF	Constr. cu acte (DA/NU)
167	Tarla: 65, Parcela: 684			3100	E		65	684	A	3100						

2. PROPRIETATEA / POSESIA												
Titularul dreptului / posesiei			Data nașterii / CUI	Domiciliu / Sediu	Cota parte	Identificator entitate asociată	Cotă parte teren UI	Mod de dobândire	Act juridic			Obs. privitoare la proprietar
Nume / Denumire	Inițiala tatălui	Prenume							Tip act	Nr. act / data	Emitent	
ALBERT		IRMA			1/1	167		Reconstituire	act administrativ	32881 / 20.07.1998	CJSDAPT	Lipsa CNP.
HODGYAI		BERTA										Lipsa CNP.
HODGYAI		ILONA										Lipsa CNP.
HODGYAI		MOISA										Lipsa CNP.
NEMES		AGNES										Lipsa CNP.

3. SARCINI / DEZMEMBRĂMINTE												
Titular			Data nașterii / CUI	Domiciliu / Sediul	Tipul sarcinii sau al dezmembrămintelor dreptului de proprietate	Cota parte	Identificator entitate asociată	Act juridic			Valoare ipotecă	Tip monedă
Nume / Denumire	Inițiala tatălui	Prenume						Tip act	Nr. act / data	Emitent		
-	-	-	-	-	-	-	-	-	-	-	-	-

4. NOTĂRI, PROCESE, INTERDICȚII					5. OBSERVAȚII			
Tipul notării	Tip act	Nr. act / data	Emitent	Identificator entitate asociată	Imobil împrejmuit / neîmprejmuit	Imobil contestat / necontestat	Alte observații	
-	-	-	-	-	Neîmprejmuit		Datele cadastrale evidenciate în titlul de proprietate sunt obținute din proiectul de parcelare realizat pentru această zonă, în care s-a realizat o numerotare proprie a tarlalelor și a parcelelor, ignorând informațiile din planurile cadastrale. În titlul de proprietate este trecută tarla 17, imobilul se află în tarla 65 din comuna Feliceni.	





## REGISTRUL CADASTRAL AL IMOBILELOR

ANEXA Nr. 2

UAT Feliceni  
Zonă cooperativizată/necooperativizată (Co)

Sector cadastral nr. 112

1. DESCRIEREA IMOBILULUI																
DATE TEREN											DATE CONSTRUCȚII					
Identificator teren	Adresă imobil	Număr cadastral	Nr. CF	Suprafața măsurată	Intravilan / extra.(I/E)	Nr. top.	Nr. tarla	Nr. parcelă	Categorie folosință	Suprafața parcelă	Identificator construcție	Cod grupă destinație	Suprafața construită	Nr. niveluri	Nr. CF	Constr. cu acte (DA/NU)
168	Tarla: 65, Parcela: 685			3100	E		65	685	A	3100						

2. PROPRIETATEA / POSESIA													
Titularul dreptului / posesiei			Data nașterii / CUI	Domiciliu / Sediul	Cota parte	Identificator entitate asociată	Cotă parte teren UI	Mod de dobândire	Act juridic			Obs. privitoare la proprietar	
Nume / Denumire	Inițiala tatălui	Prenume							Tip act	Nr. act / data	Emitent		
ANTAL	S.	FERENC id.			1/1	168		Reconstituire	act administrativ	35838 / 24.03.1999	CJSDAPT	Lipsa CNP.	

3. SARCINI / DEZMEMBRĂMINTE												
Titular			Data nașterii / CUI	Domiciliu / Sediul	Tipul sarcinii sau al dezmembrămintelor dreptului de proprietate	Cota parte	Identificator entitate asociată	Act juridic			Valoare ipotecă	Tip monedă
Nume / Denumire	Inițiala tatălui	Prenume						Tip act	Nr. act / data	Emitent		
-	-	-	-	-	-	-	-	-	-	-	-	-

4. NOTĂRI, PROCESE, INTERDICȚII					5. OBSERVAȚII		
Tipul notării	Tip act	Nr. act / data	Emitent	Identificator entitate asociată	Imobil împrumut / neîmprumut	Imobil contestat / necontestat	Alte observații
-	-	-	-	-	Neîmprumut		Datele cadastrale evidenciate în titlul de proprietate sunt obținute din proiectul de parcelare realizat pentru această zonă, în care s-a realizat o numerotare proprie a tarlalelor și a parcelelor, ignorând informațiile din planurile cadastrale. În titlul de proprietate este trecută tarla 17, imobilul se află în tarla 65 din comuna Feliceni.



*[Handwritten signature]*



## REGISTRUL CADASTRAL AL IMOBILELOR

ANEXA Nr. 2

UAT Feliceni  
Zonă cooperativizată/necooperativizată (Co)

Sector cadastral nr. 112

1. DESCRIEREA IMOBILULUI																
DATE TEREN											DATE CONSTRUCȚII					
Identificator teren	Adresă imobil	Număr cadastral	Nr. CF	Suprafața măsurată	Intravilan / extra.(I/E)	Nr. top.	Nr. tarla	Nr. parcelă	Categorie folosință	Suprafața parcelă	Identificator construcție	Cod grupă destinație	Suprafața construită	Nr. niveluri	Nr. CF	Constr. cu acte (DA/NU)
169	Tarla: 65, Parcela: 686			2900	E		65	686	A	2900						

2. PROPRIETATEA / POSESIA												
Titularul dreptului / posesiei			Data nașterii / CUI	Domiciliu / Sediul	Cota parte	Identificator entitate asociată	Cotă parte teren UI	Mod de dobândire	Act juridic			Obs. privitoare la proprietar
Nume / Denumire	Inițiala tatălui	Prenume							Tip act	Nr. act / data	Emitent	
ORBÁN	J.	MARGARETA			1/1	169		Reconstituire	act administrativ	24567 / 19.08.1996	CJSDAPT	Lipsa CNP.

3. SARCINI / DEZMEMBRĂMINTE												
Titular			Data nașterii / CUI	Domiciliu / Sediul	Tipul sarcinii sau al dezmembrămintelor dreptului de proprietate	Cota parte	Identificator entitate asociată	Act juridic			Valoare ipotecă	Tip monedă
Nume / Denumire	Inițiala tatălui	Prenume						Tip act	Nr. act / data	Emitent		
-	-	-	-	-	-	-	-	-	-	-	-	-

4. NOTĂRI, PROCESE, INTERDICȚII					5. OBSERVAȚII		
Tipul notării	Tip act	Nr. act / data	Emitent	Identificator entitate asociată	Imobil împrumut / neîmprumut	Imobil contestat / necontestat	Alte observații
-	-	-	-	-	Neîmprumut		Datele cadastrale evidenciate în titlul de proprietate sunt obținute din proiectul de parcelare realizat pentru această zonă, în care s-a realizat o numerotare proprie a tarlalelor și a parcelelor, ignorând informațiile din planurile cadastrale. În titlul de proprietate este trecută tarla 17, imobilul se află în tarla 65 din comuna Feliceni.



*Handwritten signature in blue ink.*



## REGISTRUL CADASTRAL AL IMOBILELOR

ANEXA Nr. 2

UAT Feliceni  
Zonă cooperativizată/necooperativizată (Co)

Sector cadastral nr. 112

1. DESCRIEREA IMOBILULUI																
DATE TEREN											DATE CONSTRUCȚII					
Identificator teren	Adresă imobil	Număr cadastral	Nr. CF	Suprafața măsurată	Intravilan / extra.(I/E)	Nr. top.	Nr. tarla	Nr. parcelă	Categorie folosință	Suprafața parcelă	Identificator construcție	Cod grupă destinație	Suprafața construită	Nr. niveluri	Nr. CF	Constr. cu acte (DA/NU)
170	Tarla: 65, Parcela: 687			2900	E		65	687	A	2900						

2. PROPRIETATEA / POSESIA												
Titularul dreptului / posesiei			Data nașterii / CUI	Domiciliu / Sediul	Cota parte	Identificator entitate asociată	Cotă parte teren UI	Mod de dobândire	Act juridic			Obs. privitoare la proprietar
Nume / Denumire	Inițiala tatălui	Prenume							Tip act	Nr. act / data	Emitent	
NÉMET	B.	ENDRE			1/1	170		Reconstituire	act administrativ	35837 / 23.03.1999	CJSDAPT	Lipsa CNP.

3. SARCINI / DEZMEMBRĂMINTE												
Titular			Data nașterii / CUI	Domiciliu / Sediul	Tipul sarcinii sau al dezmembrămintelor dreptului de proprietate	Cota parte	Identificator entitate asociată	Act juridic			Valoare ipotecă	Tip monedă
Nume / Denumire	Inițiala tatălui	Prenume						Tip act	Nr. act / data	Emitent		
-	-	-	-	-	-	-	-	-	-	-	-	-

4. NOTĂRI, PROCESE, INTERDICȚII					5. OBSERVAȚII		
Tipul notării	Tip act	Nr. act / data	Emitent	Identificator entitate asociată	Imobil împrejmuit / neîmprejmuit	Imobil contestat / necontestat	Alte observații
-	-	-	-	-	Neîmprejmuit		Datele cadastrale evidenciate în titlul de proprietate sunt obținute din proiectul de parcelare realizat pentru această zonă, în care s-a realizat o numerotare proprie a tarlalelor și a parcelelor, ignorând informațiile din planurile cadastrale. În titlul de proprietate este trecută tarla 17, imobilul se află în tarla 65 din comuna Feliceni.



## REGISTRUL CADASTRAL AL IMOBILELOR

ANEXA Nr. 2

UAT Feliceni  
Zonă cooperativizată/necooperativizată (Co)

Sector cadastral nr. 112

## 1. DESCRIEREA IMOBILULUI

DATE TEREN											DATE CONSTRUCȚII					
Identificator teren	Adresă imobil	Număr cadastral	Nr. CF	Suprafața măsurată	Intravilan / extra.(I/E)	Nr. top.	Nr. tarla	Nr. parcelă	Categorie folosință	Suprafața parcelă	Identificator construcție	Cod grupă destinație	Suprafața construită	Nr. niveluri	Nr. CF	Constr. cu acte (DA/NU)
171	Tarla: 65, Parcela: 688			1450	E		65	688	A	1450						

## 2. PROPRIETATEA / POSESIA

Titularul dreptului / posesiei			Data nașterii / CUI	Domiciliu / Sediul	Cota parte	Identificator entitate asociată	Cotă parte teren UI	Mod de dobândire	Act juridic			Obs. privitoare la proprietar
Nume / Denumire	Inițiala tatălui	Prenume							Tip act	Nr. act / data	Emitent	
NÉMETH	I.	ISTVÁN			1/1	171		Reconstituire	act administrativ	24572 / 21.08.1996	CJSDAPT	Lipsa CNP.

## 3. SARCINI / DEZMEMBRĂMINTE

Titular			Data nașterii / CUI	Domiciliu / Sediul	Tipul sarcinii sau al dezmembrămintelor dreptului de proprietate	Cota parte	Identificator entitate asociată	Act juridic			Valoare ipotecă	Tip monedă
Nume / Denumire	Inițiala tatălui	Prenume						Tip act	Nr. act / data	Emitent		
-	-	-	-	-	-	-	-	-	-	-	-	-

## 4. NOTĂRI, PROCESE, INTERDICȚII

Tipul notării	Tip act	Nr. act / data	Emitent	Identificator entitate asociată
-	-	-	-	-

## 5. OBSERVAȚII

Imobil împrejmuit / neîmprejmuit	Imobil contestat / necontestat	Alte observații
Neîmprejmuit		Datele cadastrale evidenciate în titlul de proprietate sunt obținute din proiectul de parcelare realizat pentru această zonă, în care s-a realizat o numerotare proprie a tarlalelor și a parcelelor, ignorând informațiile din planurile cadastrale. În titlul de proprietate este trecută tarla 17, imobilul se află în tarla 65 din comuna Feliceni.



*[Handwritten signature]*



## REGISTRUL CADASTRAL AL IMOBILELOR

ANEXA Nr. 2

UAT Feliceni  
Zonă cooperativizată/necooperativizată (Co)

Sector cadastral nr. 112

1. DESCRIEREA IMOBILULUI																
DATE TEREN											DATE CONSTRUCȚII					
Identificator teren	Adresă imobil	Număr cadastral	Nr. CF	Suprafața măsurată	Intravilan / extra.(I/E)	Nr. top.	Nr. tarla	Nr. parcelă	Categorie folosință	Suprafața parcelă	Identificator construcție	Cod grupă destinație	Suprafața construită	Nr. niveluri	Nr. CF	Constr. cu acte (DA/NU)
172	Tarla: 65, Parcela: 689			1450	E		65	689	A	1450						

2. PROPRIETATEA / POSESIA													
Titularul dreptului / posesiei			Data nașterii / CUI	Domiciliu / Sediul	Cota parte	Identificator entitate asociată	Cotă parte teren UI	Mod de dobândire	Act juridic			Obs. privitoare la proprietar	
Nume / Denumire	Inițiala tatălui	Prenume							Tip act	Nr. act / data	Emitent		
NÉMET	S.	ÁRPÁD id.			1/1	172		Reconstituire	act administrativ	35835 / 22.03.1999	CJSDAPT	Lipsa CNP.	

3. SARCINI / DEZMEMBRĂMINTE													
Titular			Data nașterii / CUI	Domiciliu / Sediul	Tipul sarcinii sau al dezmembrămintelor dreptului de proprietate	Cota parte	Identificator entitate asociată	Act juridic			Valoare ipotecă	Tip monedă	
Nume / Denumire	Inițiala tatălui	Prenume						Tip act	Nr. act / data	Emitent			
-	-	-	-	-	-	-	-	-	-	-	-	-	

4. NOTĂRI, PROCESE, INTERDICȚII					5. OBSERVAȚII		
Tipul notării	Tip act	Nr. act / data	Emitent	Identificator entitate asociată	Imobil împrumut / neîmprumut	Imobil contestat / necontestat	Alte observații
-	-	-	-	-	Neîmprumut		Datele cadastrale evidenciate în titlul de proprietate sunt obținute din proiectul de parcelare realizat pentru această zonă, în care s-a realizat o numerotare proprie a tarlalelor și a parcelelor, ignorând informațiile din planurile cadastrale. În titlul de proprietate este trecută tarla 17, imobilul se află în tarla 65 din comuna Feliceni.



*[Handwritten signature]*



## REGISTRUL CADASTRAL AL IMOBILELOR

ANEXA Nr. 2

UAT Feliceni  
Zonă cooperativizată/necooperativizată (Co)

Sector cadastral nr. 112

1. DESCRIEREA IMOBILULUI																
DATE TEREN											DATE CONSTRUCȚII					
Identificator teren	Adresă imobil	Număr cadastral	Nr. CF	Suprafață măsurată	Intravilan / extra.(I/E)	Nr. top.	Nr. tarla	Nr. parcelă	Categorie folosință	Suprafață parcelă	Identificator construcție	Cod grupă destinație	Suprafață construită	Nr. niveluri	Nr. CF	Constr. cu acte (DA/NU)
173	Tarla: -, Parcela: -	737	52225	2900	E				A	2900						

2. PROPRIETATEA / POSESIA													
Titularul dreptului / posesiei			Data nașterii / CUI	Domiciliu / Sediul	Cota parte	Identificator entitate asociată	Cotă parte teren UI	Mod de dobândire	Act juridic			Obs. privitoare la proprietar	
Nume / Denumire	Inițiala tatălui	Prenume							Tip act	Nr. act / data	Emitent		
NEMET D.		ARON			1/1	173		Reconstituire	act administrativ	35828/1999 / 18.03.1999	CJSDAPT	Lipsa CNP.	

3. SARCINI / DEZMEMBRĂMINTE												
Titular			Data nașterii / CUI	Domiciliu / Sediul	Tipul sarcinii sau al dezmembrămintelor dreptului de proprietate	Cota parte	Identificator entitate asociată	Act juridic			Valoare ipotecă	Tip monedă
Nume / Denumire	Inițiala tatălui	Prenume						Tip act	Nr. act / data	Emitent		
-	-	-	-	-	-	-	-	-	-	-	-	-

4. NOTĂRI, PROCESE, INTERDICȚII					5. OBSERVAȚII		
Tipul notării	Tip act	Nr. act / data	Emitent	Identificator entitate asociată	Imobil împrumut / neîmprumut	Imobil contestat / necontestat	Alte observații
-	-	-	-	-	Neîmprumut		'Kovesoldal'



## REGISTRUL CADASTRAL AL IMOBILELOR

ANEXA Nr. 2

UAT Feliceni  
Zonă cooperativizată/necooperativizată (Co)

Sector cadastral nr. 112

1. DESCRIEREA IMOBILULUI																
DATE TEREN											DATE CONSTRUCȚII					
Identificator teren	Adresă imobil	Număr cadastral	Nr. CF	Suprafață măsurată	Intravilan / extra.(I/E)	Nr. top.	Nr. tarla	Nr. parcelă	Categorie folosință	Suprafață parcelă	Identificator construcție	Cod grupă destinație	Suprafață construită	Nr. niveluri	Nr. CF	Constr. cu acte (DA/NU)
174	Tarla: 65, Parcela: 691			2900	E		65	691	A	2900						

2. PROPRIETATEA / POSESIA													
Titularul dreptului / posesiei			Data nașterii / CUI	Domiciliu / Sediul	Cota parte	Identificator entitate asociată	Cotă parte teren UI	Mod de dobândire	Act juridic			Obs. privitoare la proprietar	
Nume / Denumire	Inițiala tatălui	Prenume							Tip act	Nr. act / data	Emitent		
SZENTE	A.	KÁROLY			1/1	174		Reconstituire	act administrativ	35836 / 23.03.1999	CJSDAPT	Lipsa CNP.	

3. SARCINI / DEZMEMBRĂMINTE													
Titular			Data nașterii / CUI	Domiciliu / Sediul	Tipul sarcinii sau al dezmembrămintelor dreptului de proprietate	Cota parte	Identificator entitate asociată	Act juridic			Valoare ipotecă	Tip monedă	
Nume / Denumire	Inițiala tatălui	Prenume						Tip act	Nr. act / data	Emitent			
-	-	-	-	-	-	-	-	-	-	-	-	-	

4. NOTĂRI, PROCESE, INTERDICȚII					5. OBSERVAȚII		
Tipul notării	Tip act	Nr. act / data	Emitent	Identificator entitate asociată	Imobil împrejmuit / neîmprejmuit	Imobil contestat / necontestat	Alte observații
-	-	-	-	-	Neîmprejmuit		Datele cadastrale evidenciate în titlul de proprietate sunt obținute din proiectul de parcelare realizat pentru această zonă, în care s-a realizat o numerotare proprie a tarlalelor și a parcelelor, ignorând informațiile din planurile cadastrale. În titlul de proprietate este trecută tarla 17, imobilul se află în tarla 65 din comuna Feliceni.





## REGISTRUL CADASTRAL AL IMOBILELOR

ANEXA Nr. 2

UAT Feliceni  
Zonă cooperativizată/necooperativizată (Co)

Sector cadastral nr. 112

1. DESCRIEREA IMOBILULUI																
DATE TEREN											DATE CONSTRUCȚII					
Identificator teren	Adresă imobil	Număr cadastral	Nr. CF	Suprafața măsurată	Intravilan / extra.(I/E)	Nr. top.	Nr. tarla	Nr. parcelă	Categorie folosință	Suprafața parcelă	Identificator construcție	Cod grupă destinație	Suprafața construită	Nr. niveluri	Nr. CF	Constr. cu acte (DA/NU)
175	Tarla: 65, Parcela: 692			5800	E		65	692	A	5800						

2. PROPRIETATEA / POSESIA												
Titularul dreptului / posesiei			Data nașterii / CUI	Domiciliu / Sediul	Cota parte	Identificator entitate asociată	Cotă parte teren UI	Mod de dobândire	Act juridic			Obs. privitoare la proprietar
Nume / Denumire	Inițiala tatălui	Prenume							Tip act	Nr. act / data	Emitent	
HODGYAI	J.	BÉLA			1/1	175		Reconstituire	act administrativ	35032 / 08.02.1999	CJSDAPT	Lipsa CNP.

3. SARCINI / DEZMEMBRĂMINTE												
Titular			Data nașterii / CUI	Domiciliu / Sediul	Tipul sarcinii sau al dezmembrămintelor dreptului de proprietate	Cota parte	Identificator entitate asociată	Act juridic			Valoare ipotecă	Tip monedă
Nume / Denumire	Inițiala tatălui	Prenume						Tip act	Nr. act / data	Emitent		
-	-	-	-	-	-	-	-	-	-	-	-	-

4. NOTĂRI, PROCESE, INTERDICȚII					5. OBSERVAȚII		
Tipul notării	Tip act	Nr. act / data	Emitent	Identificator entitate asociată	Imobil împrejmuit / neîmprejmuit	Imobil contestat / necontestat	Alte observații
-	-	-	-	-	Neîmprejmuit		Datele cadastrale evidenciate în titlul de proprietate sunt obținute din proiectul de parcelare realizat pentru această zonă, în care s-a realizat o numerotare proprie a tarlalelor și a parcelelor, ignorând informațiile din planurile cadastrale. În titlul de proprietate este trecută tarla 17, imobilul se află în tarla 65 din comuna Feliceni.



*[Handwritten signature]*



## REGISTRUL CADASTRAL AL IMOBILELOR

ANEXA Nr. 2

UAT Feliceni  
Zonă cooperativizată/necooperativizată (Co)

Sector cadastral nr. 112

1. DESCRIEREA IMOBILULUI																
DATE TEREN											DATE CONSTRUCȚII					
Identificator teren	Adresă imobil	Număr cadastral	Nr. CF	Suprafață măsurată	Intravilan / extra.(I/E)	Nr. top.	Nr. tarla	Nr. parcelă	Categorie folosință	Suprafață parcelă	Identificator construcție	Cod grupă destinație	Suprafață construită	Nr. niveluri	Nr. CF	Constr. cu acte (DA/NU)
176	Tarla: 65, Parcela: 693			2900	E		65	693	A	2900						

2. PROPRIETATEA / POSESIA												
Titularul dreptului / posesiei			Data nașterii / CUI	Domiciliu / Sediu	Cota parte	Identificator entitate asociată	Cotă parte teren UI	Mod de dobândire	Act juridic			Obs. privitoare la proprietar
Nume / Denumire	Inițiala tatălui	Prenume							Tip act	Nr. act / data	Emitent	
BALÁZS		MÁRIA			1/1	176		Reconstituire	act administrativ	24576 / 23.08.1996	CJSDAPT	Lipsa CNP.
FORRÓ		LÁSZLÓ										Lipsa CNP.
FORRÓ	S.	SÁNDOR JUN.										Lipsa CNP.
KOVÁCS		ILONA										Lipsa CNP.

3. SARCINI / DEZMEMBRĂMINTE												
Titular			Data nașterii / CUI	Domiciliu / Sediul	Tipul sarcinii sau al dezmembrămintelor dreptului de proprietate	Cota parte	Identificator entitate asociată	Act juridic			Valoare ipotecă	Tip monedă
Nume / Denumire	Inițiala tatălui	Prenume						Tip act	Nr. act / data	Emitent		
-	-	-	-	-	-	-	-	-	-	-	-	-

4. NOTĂRI, PROCESE, INTERDICȚII					5. OBSERVAȚII			
Tipul notării	Tip act	Nr. act / data	Emitent	Identificator entitate asociată	Imobil împrejmuit / neîmprejmuit	Imobil contestat / necontestat	Alte observații	
-	-	-	-	-	Neîmprejmuit		Datele cadastrale evidenciate în titlul de proprietate sunt obținute din proiectul de parcelare realizat pentru această zonă, în care s-a realizat o numerotare proprie a tarlalelor și a parcelelor, ignorând informațiile din planurile cadastrale. În titlul de proprietate este trecută tarla 17, imobilul se află în tarla cadastrală 65 din comuna Feliceni.	



## REGISTRUL CADASTRAL AL IMOBILELOR

ANEXA Nr. 2

UAT Feliceni  
Zonă cooperativizată/necooperativizată (Co)

Sector cadastral nr. 112

1. DESCRIEREA IMOBILULUI																
DATE TEREN											DATE CONSTRUCȚII					
Identificator teren	Adresă imobil	Număr cadastral	Nr. CF	Suprafața măsurată	Intravilan / extra.(I/E)	Nr. top.	Nr. tarla	Nr. parcelă	Categorie folosință	Suprafața parcelă	Identificator construcție	Cod grupă destinație	Suprafața construită	Nr. niveluri	Nr. CF	Constr. cu acte (DA/NU)
177	Tarla: 65, Parcela: 694			1450	E		65	694	A	1450						

2. PROPRIETATEA / POSESIA													
Titularul dreptului / posesiei			Data nașterii / CUI	Domiciliu / Sediul	Cota parte	Identificator entitate asociată	Cotă parte teren UI	Mod de dobândire	Act juridic			Obs. privitoare la proprietar	
Nume / Denumire	Inițiala tatălui	Prenume							Tip act	Nr. act / data	Emitent		
PĂL	M.	ĂRPĂD			1/1	177		Reconstituire	act administrativ	24563 / 16.08.1996	CJSDAPT	Lipsa CNP.	

3. SARCINI / DEZMEMBRĂMINTE												
Titular			Data nașterii / CUI	Domiciliu / Sediul	Tipul sarcinii sau al dezmembrămintelor dreptului de proprietate	Cota parte	Identificator entitate asociată	Act juridic			Valoare ipotecă	Tip monedă
Nume / Denumire	Inițiala tatălui	Prenume						Tip act	Nr. act / data	Emitent		
-	-	-	-	-	-	-	-	-	-	-	-	-

4. NOTĂRI, PROCESE, INTERDICȚII					5. OBSERVAȚII		
Tipul notării	Tip act	Nr. act / data	Emitent	Identificator entitate asociată	Imobil împrumut / neîmprumut	Imobil contestat / necontestat	Alte observații
-	-	-	-	-	Neîmprumut		Datele cadastrale evidenciate în titlul de proprietate sunt obținute din proiectul de parcelare realizat pentru această zonă, în care s-a realizat o numerotare proprie a tarlalelor și a parcelelor, ignorând informațiile din planurile cadastrale. În titlul de proprietate este trecută tarla 17, imobilul se află în tarla 65 din comuna Feliceni.



*[Handwritten signature]*



## REGISTRUL CADASTRAL AL IMOBILELOR

ANEXA Nr. 2

UAT Feliceni  
Zonă cooperativizată/necooperativizată (Co)

Sector cadastral nr. 112

1. DESCRIEREA IMOBILULUI																
DATE TEREN											DATE CONSTRUCȚII					
Identificator teren	Adresă imobil	Număr cadastral	Nr. CF	Suprafața măsurată	Intravilan / extra.(I/E)	Nr. top.	Nr. tarla	Nr. parcelă	Categorie folosință	Suprafața parcelă	Identificator construcție	Cod grupă destinație	Suprafața construită	Nr. niveluri	Nr. CF	Constr. cu acte (DA/NU)
178	Tarla: 65, Parcela: 695			1450	E		65	695	A	1450						

2. PROPRIETATEA / POSESIA												
Titularul dreptului / posesiei			Data nașterii / CUI	Domiciliu / Sediul	Cota parte	Identificator entitate asociată	Cotă parte teren UI	Mod de dobândire	Act juridic			Obs. privitoare la proprietar
Nume / Denumire	Inițiala tatălui	Prenume							Tip act	Nr. act / data	Emitent	
SZENTE	A.	KÁROLY			1/1	178		Reconstituire	act administrativ	35836 / 23.03.1999	CJSDAPT	Lipsa CNP.

3. SARCINI / DEZMEMBRĂMINTE												
Titular			Data nașterii / CUI	Domiciliu / Sediul	Tipul sarcinii sau al dezmembrămintelor dreptului de proprietate	Cota parte	Identificator entitate asociată	Act juridic			Valoare ipotecă	Tip monedă
Nume / Denumire	Inițiala tatălui	Prenume						Tip act	Nr. act / data	Emitent		
-	-	-	-	-	-	-	-	-	-	-	-	-

4. NOTĂRI, PROCESE, INTERDICȚII					5. OBSERVAȚII		
Tipul notării	Tip act	Nr. act / data	Emitent	Identificator entitate asociată	Imobil împrumut / neîmprumut	Imobil contestat / necontestat	Alte observații
-	-	-	-	-	Neîmprumut		Datele cadastrale evidenciate în titlul de proprietate sunt obținute din proiectul de parcelare realizat pentru această zonă, în care s-a realizat o numerotare proprie a tarlalelor și a parcelelor, ignorând informațiile din planurile cadastrale. În titlul de proprietate este trecută tarla 17, imobilul se află în tarla 65 din comuna Feliceni.



## REGISTRUL CADASTRAL AL IMOBILELOR

ANEXA Nr. 2

UAT Feliceni  
Zonă cooperativizată/necooperativizată (Co)

Sector cadastral nr. 112

## 1. DESCRIEREA IMOBILULUI

DATE TEREN											DATE CONSTRUCȚII					
Identificator teren	Adresă imobil	Număr cadastral	Nr. CF	Suprafață măsurată	Intravilan / extra.(I/E)	Nr. top.	Nr. tarla	Nr. parcelă	Categorie folosință	Suprafață parcelă	Identificator construcție	Cod grupă destinație	Suprafață construită	Nr. niveluri	Nr. CF	Constr. cu acte (DA/NU)
179	Tarla: 65, Parcela: 696			2000	E		65	696	A	2000						

## 2. PROPRIETATEA / POSESIA

Titularul dreptului / posesiei			Data nașterii / CUI	Domiciliu / Sediul	Cota parte	Identificator entitate asociată	Cotă parte teren UI	Mod de dobândire	Act juridic			Obs. privitoare la proprietar
Nume / Denumire	Inițiala tatălui	Prenume							Tip act	Nr. act / data	Emitent	
FÜLÖP		MARGIT			1/1	179		Reconstituire	act administrativ	24575 / 22.08.1996	CJSDAPT	Lipsa CNP.
PÁL		ERZSÉBET										Lipsa CNP.
REZI		BERTA										Lipsa CNP.
SZÁSZ		PIROSKA										Lipsa CNP.
SZENTE		SÁNDOR										Lipsa CNP.

## 3. SARCINI / DEZMEMBRĂMINTE

Titular			Data nașterii / CUI	Domiciliu / Sediul	Tipul sarcinii sau al dezmembrămintelor dreptului de proprietate	Cota parte	Identificator entitate asociată	Act juridic			Valoare ipotecă	Tip monedă
Nume / Denumire	Inițiala tatălui	Prenume						Tip act	Nr. act / data	Emitent		
-	-	-	-	-	-	-	-	-	-	-	-	-

## 4. NOTĂRI, PROCESE, INTERDICȚII

Tipul notării	Tip act	Nr. act / data	Emitent	Identificator entitate asociată	Imobil împrejmuit / neîmprejmuit	Imobil contestat / necontestat	Alte observații
-	-	-	-	-	Neîmprejmuit		Datele cadastrale evidenciate în titlul de proprietate sunt obținute din proiectul de parcelare realizat pentru această zonă, în care s-a realizat o numerotare proprie a tarlalelor și a parcelelor, ignorând informațiile din planurile cadastrale. În titlul de proprietate este trecută tarla 17, imobilul se află în tarla 65 din comuna Feliceni.



## REGISTRUL CADASTRAL AL IMOBILELOR

ANEXA Nr. 2

UAT Feliceni  
Zonă cooperativizată/necooperativizată (Co)

Sector cadastral nr. 112

1. DESCRIEREA IMOBILULUI																
DATE TEREN											DATE CONSTRUCȚII					
Identificator teren	Adresă imobil	Număr cadastral	Nr. CF	Suprafață măsurată	Intravilan / extra.(I/E)	Nr. top.	Nr. tarla	Nr. parcelă	Categorie folosință	Suprafață parcelă	Identificator construcție	Cod grupă destinație	Suprafața construită	Nr. niveluri	Nr. CF	Constr. cu acte (DA/NU)
180	Loc. Oteni, UAT Feliceni, Jud. HARGHITA			2994	E		65		DR	1591						
					E		64		DR	779						
					I		64		DR	624						

2. PROPRIETATEA / POSESIA												
Titularul dreptului / posesiei			Data nașterii / CUI	Domiciliu / Sediul	Cota parte	Identificator entitate asociată	Cotă parte teren UI	Mod de dobândire	Act juridic			Obs. privitoare la proprietar
Nume / Denumire	Inițiala tatălui	Prenume							Tip act	Nr. act / data	Emitent	
UAT FELICENI			9999999999-999		1/1	180		Lege	act normativ	7 / 13.03.1996	PARLAMENT	Proprietar neidentificat.

3. SARCINI / DEZMEMBRĂMINTE												
Titular			Data nașterii / CUI	Domiciliu / Sediul	Tipul sarcinii sau al dezmembrămintelor dreptului de proprietate	Cota parte	Identificator entitate asociată	Act juridic			Valoare ipotecă	Tip monedă
Nume / Denumire	Inițiala tatălui	Prenume						Tip act	Nr. act / data	Emitent		
-	-	-	-	-	-	-	-	-	-	-	-	-

4. NOTĂRI, PROCESE, INTERDICȚII						5. OBSERVAȚII		
Tipul notării			Tip act	Nr. act / data	Emitent	Identificator entitate asociată	Imobil împrejmuit / neîmprejmuit	Imobil contestat / necontestat
-			-	-	-	-	Neîmprejmuit	Alte observații



*[Handwritten signature]*



## REGISTRUL CADASTRAL AL IMOBILELOR

ANEXA Nr. 2

UAT Feliceni  
Zonă cooperativizată/necooperativizată (Co)

Sector cadastral nr. 112

1. DESCRIEREA IMOBILULUI																
DATE TEREN											DATE CONSTRUCȚII					
Identificator teren	Adresă imobil	Număr cadastral	Nr. CF	Suprafață măsurată	Intravilan / extra.(I/E)	Nr. top.	Nr. tarla	Nr. parcelă	Categorie folosință	Suprafață parcelă	Identificator construcție	Cod grupă destinație	Suprafață construită	Nr. niveluri	Nr. CF	Constr. cu acte (DA/NU)
181	Tarla: 64, Parcela: -			1385	E		64		DR	1214						
					E		64		N	171						

2. PROPRIETATEA / POSESIA													
Titularul dreptului / posesiei			Data nașterii / CUI	Domiciliu / Sediul	Cota parte	Identificator entitate asociată	Cotă parte teren UI	Mod de dobândire	Act juridic			Obs. privitoare la proprietar	
Nume / Denumire	Inițiala tatălui	Prenume							Tip act	Nr. act / data	Emitent		
UAT FELICENI			999999999-999		1/1	181		Lege	act normativ	7 / 13.03.1996	PARLAMENT	Proprietar neidentificat.	

3. SARCINI / DEZMEMBRĂMINTE												
Titular			Data nașterii / CUI	Domiciliu / Sediul	Tipul sarcinii sau al dezmembrămintelor dreptului de proprietate	Cota parte	Identificator entitate asociată	Act juridic			Valoare ipotecă	Tip monedă
Nume / Denumire	Inițiala tatălui	Prenume						Tip act	Nr. act / data	Emitent		
-	-	-	-	-	-	-	-	-	-	-	-	-

4. NOTĂRI, PROCESE, INTERDICȚII					5. OBSERVAȚII		
Tipul notării	Tip act	Nr. act/ data	Emitent	Identificator entitate asociată	Imobil împrumut/ neîmprumut	Imobil contestat/ necontestat	Alte observații
-	-	-	-	-	Neîmprumut		





## REGISTRUL CADASTRAL AL IMOBILELOR

ANEXA Nr. 2

UAT Feliceni  
Zonă cooperativizată/necooperativizată (Co)

Sector cadastral nr. 112

1. DESCRIEREA IMOBILULUI																
DATE TEREN											DATE CONSTRUCȚII					
Identificator teren	Adresă imobil	Număr cadastral	Nr. CF	Suprafață măsurată	Intravilan / extra.(I/E)	Nr. top.	Nr. tarla	Nr. parcelă	Categorie folosință	Suprafață parcelă	Identificator construcție	Cod grupă destinație	Suprafață construită	Nr. niveluri	Nr. CF	Constr. cu acte (DA/NU)
182	Tarla: 64, Parcela: 627; Tarla: 64, Parcela: 699/20/1			5655	E		64	627	A	5600						
					E		64	699/20/1	F	55						

2. PROPRIETATEA / POSESIA												
Titularul dreptului / posesiei			Data nașterii / CUI	Domiciliu / Sediul	Cota parte	Identificator entitate asociată	Cotă parte teren UI	Mod de dobândire	Act juridic			Obs. privitoare la proprietar
Nume / Denumire	Inițiala tatălui	Prenume							Tip act	Nr. act / data	Emitent	
BENCZE		ERZSÉBET			1/1	182		Reconstituire	act administrativ	24578 / 27.08.1996	CJSDAPT	Lipsa CNP.
BENCZE		LEVENTE										Lipsa CNP.
BENCZE		MARIA H.										Lipsa CNP.
NÉMET	F.	BERTA										Lipsa CNP.
NÉMET		GÉZA										Lipsa CNP.
NÉMETH		IOSIF										Lipsa CNP.


3. SARCINI / DEZMEMBRĂMINTE												
Titular			Data nașterii / CUI	Domiciliu / Sediul	Tipul sarcinii sau al dezmembrămintelor dreptului de proprietate	Cota parte	Identificator entitate asociată	Act juridic			Valoare ipotecă	Tip monedă
Nume / Denumire	Inițiala tatălui	Prenume						Tip act	Nr. act / data	Emitent		
-	-	-	-	-	-	-	-	-	-	-	-	-



*[Handwritten signature]*



4. NOTĂRI, PROCESE, INTERDICȚII					5. OBSERVAȚII		
Tipul notării	Tip act	Nr. act/ data	Emitent	Identificator entitate asociată	Imobil împrejmuit/ neîmprejmuit	Imobil contestat/ necontestat	Alte observații
-	-	-	-	-	Neîmprejmuit		<p>Datele cadastrale evidenciate în titlul de proprietate sunt obținute din proiectul de parcelare realizat pentru această zonă, în care s-a realizat o numerotare proprie a tarlalelor și a parcelelor, ignorând informațiile din planurile cadastrale. În titlul de proprietate este trecută tarlaua 15, imobilul se află în tarlaua cadastrală 64 din comuna Feliceni. Suprafața diferă față de suprafața din TP, diferența se regăsește la imobilul identificat cu nr.499, sector 121.</p> <p>Datele cadastrale evidenciate în titlul de proprietate sunt obținute din proiectul de parcelare realizat pentru această zonă, în care s-a realizat o numerotare proprie a tarlalelor și a parcelelor, ignorând informațiile din planurile cadastrale. În titlul de proprietate este trecută tarlaua 15, imobilul se află în tarlaua cadastrală 64 din comuna Feliceni. Suprafața diferă față de suprafața din TP, diferența se regăsește la imobilul identificat cu nr.499, sector 121.</p>



## REGISTRUL CADASTRAL AL IMOBILELOR

ANEXA Nr. 2

UAT Feliceni  
Zonă cooperativizată/necooperativizată (Co)

Sector cadastral nr. 112

1. DESCRIEREA IMOBILULUI																
DATE TEREN											DATE CONSTRUCȚII					
Identificator teren	Adresă imobil	Număr cadastral	Nr. CF	Suprafață măsurată	Intravilan / extra.(I/E)	Nr. top.	Nr. tarla	Nr. parcelă	Categorie folosință	Suprafață parcelă	Identificator construcție	Cod grupă destinație	Suprafață construită	Nr. niveluri	Nr. CF	Constr. cu acte (DA/NU)
183	Tarla: 64, Parcela: 626; Tarla: 64, Parcela: 699/19/1			2238	E		64	626	A	2210						
					E		64	699/19/1	F	28						

2. PROPRIETATEA / POSESIA												
Titularul dreptului / posesiei			Data nașterii / CUI	Domiciliu / Sediul	Cota parte	Identificator entitate asociată	Cotă parte teren UI	Mod de dobândire	Act juridic			Obs. privitoare la proprietar
Nume / Denumire	Inițiala tatălui	Prenume							Tip act	Nr. act / data	Emitent	
HODGYAI		GÉZA			1/1	183		Reconstituire	act administrativ	36082 / 21.04.1999	CJSDAPT	Lipsa CNP.
HODGYAI		LÁSZLÓ jun.										Lipsa CNP.
ORBÁN		ERZSÉBET										Lipsa CNP.

3. SARCINI / DEZMEMBRĂMINTE												
Titular			Data nașterii / CUI	Domiciliu / Sediul	Tipul sarcinii sau al dezmembrămintelor dreptului de proprietate	Cota parte	Identificator entitate asociată	Act juridic			Valoare ipotecă	Tip monedă
Nume / Denumire	Inițiala tatălui	Prenume						Tip act	Nr. act / data	Emitent		
-	-	-	-	-	-	-	-	-	-	-	-	-



*[Handwritten signature]*



4. NOTĂRI, PROCESE, INTERDICȚII					5. OBSERVAȚII		
Tipul notării	Tip act	Nr. act/ data	Emitent	Identificator entitate asociată	Imobil împrejmuit/ neîmprejmuit	Imobil contestat/ necontestat	Alte observații
-	-	-	-	-	Neîmprejmuit		<p>Datele cadastrale evidenciate în titlul de proprietate sunt obținute din proiectul de parcelare realizat pentru această zonă, în care s-a realizat o numerotare proprie a tarlalelor și a parcelelor, ignorând informațiile din planurile cadastrale. În titlul de proprietate este trecută tarlaua 15, imobilul se află în tarlaua cadastrală 64 din comuna Feliceni. Suprafața diferă față de suprafața din TP, diferența se regăsește la imobilul identificat cu nr.500, sector 121.</p> <p>Datele cadastrale evidenciate în titlul de proprietate sunt obținute din proiectul de parcelare realizat pentru această zonă, în care s-a realizat o numerotare proprie a tarlalelor și a parcelelor, ignorând informațiile din planurile cadastrale. În titlul de proprietate este trecută tarlaua 15, imobilul se află în tarlaua cadastrală 64 din comuna Feliceni. Suprafața diferă față de suprafața din TP, diferența se regăsește la imobilul identificat cu nr.500, sector 121.</p>



## REGISTRUL CADASTRAL AL IMOBILELOR

ANEXA Nr. 2

UAT Feliceni  
Zonă cooperativizată/necooperativizată (Co)

Sector cadastral nr. 112

1. DESCRIEREA IMOBILULUI																
DATE TEREN											DATE CONSTRUCȚII					
Identificator teren	Adresă imobil	Număr cadastral	Nr. CF	Suprafață măsurată	Intravilan / extra.(I/E)	Nr. top.	Nr. tarla	Nr. parcelă	Categorie folosință	Suprafață parcelă	Identificator construcție	Cod grupă destinație	Suprafață construită	Nr. niveluri	Nr. CF	Constr. cu acte (DA/NU)
184	Tarla: 64, Parcela: 625; Tarla: 64, Parcela: 699/18/1			2028	E		64	625	A	2000						
					E		64	699/18/1	F	28						

2. PROPRIETATEA / POSESIA												
Titularul dreptului / posesiei			Data nașterii / CUI	Domiciliu / Sediul	Cota parte	Identificator entitate asociată	Cotă parte teren UI	Mod de dobândire	Act juridic			Obs. privitoare la proprietar
Nume / Denumire	Inițiala tatălui	Prenume							Tip act	Nr. act / data	Emitent	
NÉMETH	I.	ISTVÁN			1/1	184		Reconstituire	act administrativ	24572 / 21.08.1996	CJSDAPT	Lipsa CNP.

3. SARCINI / DEZMEMBRĂMINTE												
Titular			Data nașterii / CUI	Domiciliu / Sediul	Tipul sarcinii sau al dezmembrămintelor dreptului de proprietate	Cota parte	Identificator entitate asociată	Act juridic			Valoare ipotecă	Tip monedă
Nume / Denumire	Inițiala tatălui	Prenume						Tip act	Nr. act / data	Emitent		
-	-	-	-	-	-	-	-	-	-	-	-	-



*[Handwritten signature]*



4. NOTĂRI, PROCESE, INTERDICȚII					5. OBSERVAȚII		
Tipul notării	Tip act	Nr. act/ data	Emitent	Identificator entitate asociată	Imobil împrejmuit/ neîmprejmuit	Imobil contestat/ necontestat	Alte observații
-	-	-	-	-	Neîmprejmuit		<p>Datele cadastrale evidenciate în titlul de proprietate sunt obținute din proiectul de parcelare realizat pentru această zonă, în care s-a realizat o numerotare proprie a tarlalelor și a parcelelor, ignorând informațiile din planurile cadastrale. În titlul de proprietate este trecută tarlaua 15, imobilul se află în tarlaua cadastrală 64 din comuna Feliceni. Suprafața diferă față de suprafața din TP, diferența se regăsește la imobilul identificat cu nr.502, sector 121.</p> <p>Datele cadastrale evidenciate în titlul de proprietate sunt obținute din proiectul de parcelare realizat pentru această zonă, în care s-a realizat o numerotare proprie a tarlalelor și a parcelelor, ignorând informațiile din planurile cadastrale. În titlul de proprietate este trecută tarlaua 15, imobilul se află în tarlaua cadastrală 64 din comuna Feliceni. Suprafața diferă față de suprafața din TP, diferența se regăsește la imobilul identificat cu nr.502, sector 121.</p>

# REGISTRUL CADASTRAL AL IMOBILELOR

ANEXA Nr. 2

UAT Feliceni  
Zonă cooperativizată/necooperativizată (Co)

Sector cadastral nr. 112

1. DESCRIEREA IMOBILULUI																
DATE TEREN											DATE CONSTRUCȚII					
Identificator teren	Adresă imobil	Număr cadastral	Nr. CF	Suprafață măsurată	Intravilan / extra.(I/E)	Nr. top.	Nr. tarla	Nr. parcelă	Categorie folosință	Suprafață parcelă	Identificator construcție	Cod grupă destinație	Suprafață construită	Nr. niveluri	Nr. CF	Constr. cu acte (DA/NU)
185	Tarla: 64, Parcela: 624; Tarla: 64, Parcela: 699/17/1			4365	E		64	624	A	4310						
					E		64	699/17/1	F	55						

2. PROPRIETATEA / POSESIA												
Titularul dreptului / posesiei			Data nașterii / CUI	Domiciliu / Sediul	Cota parte	Identificator entitate asociată	Cotă parte teren UI	Mod de dobândire	Act juridic			Obs. privitoare la proprietar
Nume / Denumire	Inițiala tatălui	Prenume							Tip act	Nr. act / data	Emitent	
DOBAI		MARIA			1/1	185		Reconstituire	act administrativ	37543 / 15.09.1999	CJSDAPT	Lipsa CNP.

3. SARCINI / DEZMEMBRĂMINTE												
Titular			Data nașterii / CUI	Domiciliu / Sediul	Tipul sarcinii sau al dezmembrămintelor dreptului de proprietate	Cota parte	Identificator entitate asociată	Act juridic			Valoare ipotecă	Tip monedă
Nume / Denumire	Inițiala tatălui	Prenume						Tip act	Nr. act / data	Emitent		
-	-	-	-	-	-	-	-	-	-	-	-	-



*Handwritten signature in blue ink*





4. NOTĂRI, PROCESE, INTERDICȚII					5. OBSERVAȚII		
Tipul notării	Tip act	Nr. act/ data	Emitent	Identificator entitate asociată	Imobil împrejmuit/ neîmprejmuit	Imobil contestat/ necontestat	Alte observații
-	-	-	-	-	Neîmprejmuit		<p>Datele cadastrale evidenciate în titlul de proprietate sunt obținute din proiectul de parcelare realizat pentru această zonă, în care s-a realizat o numerotare proprie a tarlalelor și a parcelelor, ignorând informațiile din planurile cadastrale. În titlul de proprietate este trecută tarlaua 15, imobilul se află în tarlaua cadastrală 64 din comuna Feliceni. Suprafața diferă față de suprafața din TP, diferența se regăsește la imobilul identificat cu nr.501 sector 121.</p> <p>Datele cadastrale evidenciate în titlul de proprietate sunt obținute din proiectul de parcelare realizat pentru această zonă, în care s-a realizat o numerotare proprie a tarlalelor și a parcelelor, ignorând informațiile din planurile cadastrale. În titlul de proprietate este trecută tarlaua 15, imobilul se află în tarlaua cadastrală 64 din comuna Feliceni. Suprafața diferă față de suprafața din TP, diferența se regăsește la imobilul identificat cu nr.501 sector 121.</p>



*[Handwritten signature]*



## REGISTRUL CADASTRAL AL IMOBILELOR

ANEXA Nr. 2

UAT Feliceni  
Zonă cooperativizată/necooperativizată (Co)

Sector cadastral nr. 112

1. DESCRIEREA IMOBILULUI																
DATE TEREN											DATE CONSTRUCȚII					
Identificator teren	Adresă imobil	Număr cadastral	Nr. CF	Suprafață măsurată	Intravilan / extra.(I/E)	Nr. top.	Nr. tarla	Nr. parcelă	Categorie folosință	Suprafață parcelă	Identificator construcție	Cod grupă destinație	Suprafață construită	Nr. niveluri	Nr. CF	Constr. cu acte (DA/NU)
186	Tarla: 64, Parcela: 623; Tarla: 64, Parcela: 699/16/1			4365	E		64	623	A	4310						
					E		64	699/16/1	F	55						

2. PROPRIETATEA / POSESIA												
Titularul dreptului / posesiei			Data nașterii / CUI	Domiciliu / Sediul	Cota parte	Identificator entitate asociată	Cotă parte teren UI	Mod de dobândire	Act juridic			Obs. privitoare la proprietar
Nume / Denumire	Inițiala tatălui	Prenume							Tip act	Nr. act / data	Emitent	
ANTAL	S.	FERENC id.			1/1	186		Reconstituire	act administrativ	35838 / 24.03.1999	CJSDAPT	Lipsa CNP.

3. SARCINI / DEZMEMBRĂMINTE												
Titular			Data nașterii / CUI	Domiciliu / Sediul	Tipul sarcinii sau al dezmembrămintelor dreptului de proprietate	Cota parte	Identificator entitate asociată	Act juridic			Valoare ipotecă	Tip monedă
Nume / Denumire	Inițiala tatălui	Prenume						Tip act	Nr. act / data	Emitent		
-	-	-	-	-	-	-	-	-	-	-	-	-



*[Handwritten signature]*



4. NOTĂRI, PROCESE, INTERDICȚII					5. OBSERVAȚII		
Tipul notării	Tip act	Nr. act/ data	Emitent	Identificator entitate asociată	Imobil împrejmuit/ neîmprejmuit	Imobil contestat/ necontestat	Alte observații
-	-	-	-	-	Neîmprejmuit		<p>Datele cadastrale evidenciate în titlul de proprietate sunt obținute din proiectul de parcelare realizat pentru această zonă, în care s-a realizat o numerotare proprie a tarlalelor și a parcelelor, ignorând informațiile din planurile cadastrale. În titlul de proprietate este trecută tarlaua 15, imobilul se află în tarlaua cadastrală 64 din comuna Feliceni. Suprafața diferă față de suprafața din TP, diferența se regăsește la imobilul identificat cu nr.504, sector 121.</p> <p>Datele cadastrale evidenciate în titlul de proprietate sunt obținute din proiectul de parcelare realizat pentru această zonă, în care s-a realizat o numerotare proprie a tarlalelor și a parcelelor, ignorând informațiile din planurile cadastrale. În titlul de proprietate este trecută tarlaua 15, imobilul se află în tarlaua cadastrală 64 din comuna Feliceni. Suprafața diferă față de suprafața din TP, diferența se regăsește la imobilul identificat cu nr.504, sector 121.</p>



*[Handwritten signature in blue ink]*



## REGISTRUL CADASTRAL AL IMOBILELOR

ANEXA Nr. 2

UAT Feliceni  
Zonă cooperativizată/necooperativizată (Co)

Sector cadastral nr. 112

1. DESCRIEREA IMOBILULUI																
DATE TEREN											DATE CONSTRUCȚII					
Identificator teren	Adresă imobil	Număr cadastral	Nr. CF	Suprafață măsurată	Intravilan / extra.(I/E)	Nr. top.	Nr. tarla	Nr. parcelă	Categorie folosință	Suprafață parcelă	Identificator construcție	Cod grupă destinație	Suprafață construită	Nr. niveluri	Nr. CF	Constr. cu acte (DA/NU)
187	Tarla: 64, Parcela: 622; Tarla: 64, Parcela: 699/15/1			4365	E		64	622	A	4310						
					E		64	699/15/1	F	55						

2. PROPRIETATEA / POSESIA												
Titularul dreptului / posesiei			Data nașterii / CUI	Domiciliu / Sediu	Cota parte	Identificator entitate asociată	Cotă parte teren UI	Mod de dobândire	Act juridic			Obs. privitoare la proprietar
Nume / Denumire	Inițiala tatălui	Prenume							Tip act	Nr. act / data	Emitent	
NÉMET	S.	ÁRPÁD id.			1/1	187		Reconstituire	act administrativ	35835 / 22.03.1999	CJSDAPT	Lipsa CNP.

3. SARCINI / DEZMEMBRĂMINTE												
Titular			Data nașterii / CUI	Domiciliu / Sediul	Tipul sarcinii sau al dezmembrămintelor dreptului de proprietate	Cota parte	Identificator entitate asociată	Act juridic			Valoare ipotecă	Tip monedă
Nume / Denumire	Inițiala tatălui	Prenume						Tip act	Nr. act / data	Emitent		
-	-	-	-	-	-	-	-	-	-	-	-	-



*[Handwritten signature]*



4. NOTĂRI, PROCESE, INTERDICȚII					5. OBSERVAȚII		
Tipul notării	Tip act	Nr. act/ data	Emitent	Identificator entitate asociată	Imobil împrejmuit/ neîmprejmuit	Imobil contestat/ necontestat	Alte observații
-	-	-	-	-	Neîmprejmuit		<p>Datele cadastrale evidenciate în titlul de proprietate sunt obținute din proiectul de parcelare realizat pentru această zonă, în care s-a realizat o numerotare proprie a tarlalelor și a parcelelor, ignorând informațiile din planurile cadastrale. În titlul de proprietate este trecută tarlaua 15, imobilul se află în tarlaua cadastrală 64 din comuna Feliceni. Suprafața diferă față de suprafața din TP, diferența se regăsește la imobilul identificat cu nr.503, sector 121.</p> <p>Datele cadastrale evidenciate în titlul de proprietate sunt obținute din proiectul de parcelare realizat pentru această zonă, în care s-a realizat o numerotare proprie a tarlalelor și a parcelelor, ignorând informațiile din planurile cadastrale. În titlul de proprietate este trecută tarlaua 15, imobilul se află în tarlaua cadastrală 64 din comuna Feliceni. Suprafața diferă față de suprafața din TP, diferența se regăsește la imobilul identificat cu nr.503, sector 121.</p>



*[Handwritten signature]*



## REGISTRUL CADASTRAL AL IMOBILELOR

ANEXA Nr. 2

UAT Feliceni  
Zonă cooperativizată/necooperativizată (Co)

Sector cadastral nr. 112

1. DESCRIEREA IMOBILULUI																
DATE TEREN											DATE CONSTRUCȚII					
Identificator teren	Adresă imobil	Număr cadastral	Nr. CF	Suprafață măsurată	Intravilan / extra.(I/E)	Nr. top.	Nr. tarla	Nr. parcelă	Categorie folosință	Suprafață parcelă	Identificator construcție	Cod grupă destinație	Suprafață construită	Nr. niveluri	Nr. CF	Constr. cu acte (DA/NU)
188	Tarla: 64, Parcela: 621; Tarla: 64, Parcela: 699/14/1			4365	E		64	621	A	4310						
					E		64	699/14/1	F	55						

2. PROPRIETATEA / POSESIA												
Titularul dreptului / posesiei			Data nașterii / CUI	Domiciliu / Sediul	Cota parte	Identificator entitate asociată	Cotă parte teren UI	Mod de dobândire	Act juridic			Obs. privitoare la proprietar
Nume / Denumire	Inițiala tatălui	Prenume							Tip act	Nr. act / data	Emitent	
ALBERT		IRMA			1/1	188		Reconstituire	act administrativ	32881 / 20.07.1998	CJSDAPT	Lipsa CNP.
HODGYAI		BERTA										Lipsa CNP.
HODGYAI		ILONA										Lipsa CNP.
HODGYAI		MOISA										Lipsa CNP.
NEMES		AGNES										Lipsa CNP.


3. SARCINI / DEZMEMBRĂMINTE												
Titular			Data nașterii / CUI	Domiciliu / Sediul	Tipul sarcinii sau al dezmembrămintelor dreptului de proprietate	Cota parte	Identificator entitate asociată	Act juridic			Valoare ipotecă	Tip monedă
Nume / Denumire	Inițiala tatălui	Prenume						Tip act	Nr. act / data	Emitent		
-	-	-	-	-	-	-	-	-	-	-	-	-



*[Handwritten signature]*



4. NOTĂRI, PROCESE, INTERDICȚII					5. OBSERVAȚII		
Tipul notării	Tip act	Nr. act/ data	Emitent	Identificator entitate asociată	Imobil împrejmuit/ neîmprejmuit	Imobil contestat/ necontestat	Alte observații
-	-	-	-	-	Neîmprejmuit		<p>Datele cadastrale evidenciate în titlul de proprietate sunt obținute din proiectul de parcelare realizat pentru această zonă, în care s-a realizat o numerotare proprie a tarlalelor și a parcelelor, ignorând informațiile din planurile cadastrale. În titlul de proprietate este trecută tarlaua 15, imobilul se află în tarlaua cadastrală 64 din comuna Feliceni. Suprafața diferă față de suprafața din TP, diferența se regăsește la imobilul identificat cu nr.506, sector 121.</p> <p>Datele cadastrale evidenciate în titlul de proprietate sunt obținute din proiectul de parcelare realizat pentru această zonă, în care s-a realizat o numerotare proprie a tarlalelor și a parcelelor, ignorând informațiile din planurile cadastrale. În titlul de proprietate este trecută tarlaua 15, imobilul se află în tarlaua cadastrală 64 din comuna Feliceni. Suprafața diferă față de suprafața din TP, diferența se regăsește la imobilul identificat cu nr.506, sector 121.</p>





# REGISTRUL CADASTRAL AL IMOBILELOR

ANEXA Nr. 2

UAT Feliceni  
Zonă cooperativizată/necooperativizată (Co)

Sector cadastral nr. 112

1. DESCRIEREA IMOBILULUI																
DATE TEREN											DATE CONSTRUCȚII					
Identificator teren	Adresă imobil	Număr cadastral	Nr. CF	Suprafață măsurată	Intravilan / extra.(I/E)	Nr. top.	Nr. tarla	Nr. parcelă	Categorie folosință	Suprafață parcelă	Identificator construcție	Cod grupă destinație	Suprafață construită	Nr. niveluri	Nr. CF	Constr. cu acte (DA/NU)
189	Tarla: 64, Parcela: 620; Tarla: 64, Parcela: 699/13/1			4255	E		64	620	A	4200						
					E		64	699/13/1	F	55						

2. PROPRIETATEA / POSESIA												
Titularul dreptului / posesiei			Data nașterii / CUI	Domiciliu / Sediul	Cota parte	Identificator entitate asociată	Cotă parte teren UI	Mod de dobândire	Act juridic			Obs. privitoare la proprietar
Nume / Denumire	Inițiala tatălui	Prenume							Tip act	Nr. act / data	Emitent	
MUREȘAN		ELVIRA			1/1	189		Reconstituire	act administrativ	35036 / 12.02.1999	CJSDAPT	Lipsa CNP.
VISAN		ILONA										Lipsa CNP.
VLĂDESCU		PARASCHIVA										Lipsa CNP.

3. SARCINI / DEZMEMBRĂMINTE												
Titular			Data nașterii / CUI	Domiciliu / Sediul	Tipul sarcinii sau al dezmembrămintelor dreptului de proprietate	Cota parte	Identificator entitate asociată	Act juridic			Valoare ipotecă	Tip monedă
Nume / Denumire	Inițiala tatălui	Prenume						Tip act	Nr. act / data	Emitent		
-	-	-	-	-	-	-	-	-	-	-	-	-



*[Handwritten signature]*



4. NOTĂRI, PROCESE, INTERDICȚII					5. OBSERVAȚII		
Tipul notării	Tip act	Nr. act/ data	Emitent	Identificator entitate asociată	Imobil împrejmuit/ neîmprejmuit	Imobil contestat/ necontestat	Alte observații
-	-	-	-	-	Neîmprejmuit		<p>Datele cadastrale evidenciate în titlul de proprietate sunt obținute din proiectul de parcelare realizat pentru această zonă, în care s-a realizat o numerotare proprie a tarlalelor și a parcelelor, ignorând informațiile din planurile cadastrale. În titlul de proprietate este trecută tarlaua 15, imobilul se află în tarlaua cadastrală 64 din comuna Feliceni. Suprafața diferă față de suprafața din TP, diferența se regăsește la imobilul identificat cu nr.505, sector 121.</p> <p>Datele cadastrale evidenciate în titlul de proprietate sunt obținute din proiectul de parcelare realizat pentru această zonă, în care s-a realizat o numerotare proprie a tarlalelor și a parcelelor, ignorând informațiile din planurile cadastrale. În titlul de proprietate este trecută tarlaua 15, imobilul se află în tarlaua cadastrală 64 din comuna Feliceni. Suprafața diferă față de suprafața din TP, diferența se regăsește la imobilul identificat cu nr.505, sector 121.</p>

## REGISTRUL CADASTRAL AL IMOBILELOR

ANEXA Nr. 2

UAT Feliceni  
Zonă cooperativizată/necooperativizată (Co)

Sector cadastral nr. 112

1. DESCRIEREA IMOBILULUI																
DATE TEREN											DATE CONSTRUCȚII					
Identificator teren	Adresă imobil	Număr cadastral	Nr. CF	Suprafață măsurată	Intravilan / extra.(I/E)	Nr. top.	Nr. tarla	Nr. parcelă	Categorie folosință	Suprafață parcelă	Identificator construcție	Cod grupă destinație	Suprafață construită	Nr. niveluri	Nr. CF	Constr. cu acte (DA/NU)
190	Tarla: 64, Parcela: 619; Tarla: 64, Parcela: 699/12/1			3655	E		64	619	A	3600						
					E		64	699/12/1	F	55						

2. PROPRIETATEA / POSESIA												
Titularul dreptului / posesiei			Data nașterii / CUI	Domiciliu / Sediul	Cota parte	Identificator entitate asociată	Cotă parte teren UI	Mod de dobândire	Act juridic			Obs. privitoare la proprietar
Nume / Denumire	Inițiala tatălui	Prenume							Tip act	Nr. act / data	Emitent	
SÓS	I.	JÓZSEF			1/1	190		Reconstituire	act administrativ	24565 / 19.08.1996	CJSDAPT	Lipsa CNP.

3. SARCINI / DEZMEMBRĂMINTE												
Titular			Data nașterii / CUI	Domiciliu / Sediul	Tipul sarcinii sau al dezmembrămintelor dreptului de proprietate	Cota parte	Identificator entitate asociată	Act juridic			Valoare ipotecă	Tip monedă
Nume / Denumire	Inițiala tatălui	Prenume						Tip act	Nr. act / data	Emitent		
-	-	-	-	-	-	-	-	-	-	-	-	-



*[Handwritten signature]*



4. NOTĂRI, PROCESE, INTERDICȚII					5. OBSERVAȚII		
Tipul notării	Tip act	Nr. act/ data	Emitent	Identificator entitate asociată	Imobil împrejmuit/ neîmprejmuit	Imobil contestat/ necontestat	Alte observații
-	-	-	-	-	Neîmprejmuit		<p>Datele cadastrale evidenciate în titlul de proprietate sunt obținute din proiectul de parcelare realizat pentru această zonă, în care s-a realizat o numerotare proprie a tarlalelor și a parcelelor, ignorând informațiile din planurile cadastrale. În titlul de proprietate este trecută tarlaua 15, imobilul se află în tarlaua cadastrală 64 din comuna Feliceni. Suprafața diferă față de suprafața din TP, diferența se regăsește la imobilul identificat cu nr.508, sector 121.</p> <p>Datele cadastrale evidenciate în titlul de proprietate sunt obținute din proiectul de parcelare realizat pentru această zonă, în care s-a realizat o numerotare proprie a tarlalelor și a parcelelor, ignorând informațiile din planurile cadastrale. În titlul de proprietate este trecută tarlaua 15, imobilul se află în tarlaua cadastrală 64 din comuna Feliceni. Suprafața diferă față de suprafața din TP, diferența se regăsește la imobilul identificat cu nr.508, sector 121.</p>



Handwritten signature in blue ink.



## REGISTRUL CADASTRAL AL IMOBILELOR

ANEXA Nr. 2

UAT Feliceni

Zonă cooperativizată/necooperativizată (Co)

Sector cadastral nr. 112

## 1. DESCRIEREA IMOBILULUI

DATE TEREN											DATE CONSTRUCȚII					
Identificator teren	Adresă imobil	Număr cadastral	Nr. CF	Suprafață măsurată	Intravilan / extra.(I/E)	Nr. top.	Nr. tarla	Nr. parcelă	Categorie folosință	Suprafață parcelă	Identificator construcție	Cod grupă destinație	Suprafață construită	Nr. niveluri	Nr. CF	Constr. cu acte (DA/NU)
191	Tarla: 64, Parcela: 618; Tarla: 64, Parcela: 699/11/1			3655	E		64	618	A	3600						
					E		64	699/11/1	F	55						

## 2. PROPRIETATEA / POSESIA

Titularul dreptului / posesiei			Data nașterii / CUI	Domiciliu / Sediul	Cota parte	Identificator entitate asociată	Cotă parte teren UI	Mod de dobândire	Act juridic			Obs. privitoare la proprietar
Nume / Denumire	Inițiala tatălui	Prenume							Tip act	Nr. act / data	Emitent	
PÁL		JULIANNA			1/1	191		Reconstituire	act administrativ	24574 / 22.08.1996	CJSDAPT	Lipsa CNP.

## 3. SARCINI / DEZMEMBRĂMINTE

Titular			Data nașterii / CUI	Domiciliu / Sediul	Tipul sarcinii sau al dezmembrămintelor dreptului de proprietate	Cota parte	Identificator entitate asociată	Act juridic			Valoare ipotecă	Tip monedă
Nume / Denumire	Inițiala tatălui	Prenume						Tip act	Nr. act / data	Emitent		
-	-	-	-	-	-	-	-	-	-	-	-	-



Handwritten signature in blue ink.



4. NOTĂRI, PROCESE, INTERDICȚII					5. OBSERVAȚII		
Tipul notării	Tip act	Nr. act/ data	Emitent	Identificator entitate asociată	Imobil împrejmuit/ neîmprejmuit	Imobil contestat/ necontestat	Alte observații
-	-	-	-	-	Neîmprejmuit		<p>Datele cadastrale evidenciate în titlul de proprietate sunt obținute din proiectul de parcelare realizat pentru această zonă, în care s-a realizat o numerotare proprie a tarlalelor și a parcelelor, ignorând informațiile din planurile cadastrale. În titlul de proprietate este trecută tarlaua 15, imobilul se află în tarlaua cadastrală 64 din comuna Feliceni. Suprafața diferă față de suprafața din TP, diferența se regăsește la imobilul identificat cu nr.507, sector 121.</p> <p>Datele cadastrale evidenciate în titlul de proprietate sunt obținute din proiectul de parcelare realizat pentru această zonă, în care s-a realizat o numerotare proprie a tarlalelor și a parcelelor, ignorând informațiile din planurile cadastrale. În titlul de proprietate este trecută tarlaua 15, imobilul se află în tarlaua cadastrală 64 din comuna Feliceni. Suprafața diferă față de suprafața din TP, diferența se regăsește la imobilul identificat cu nr.507, sector 121.</p>



## REGISTRUL CADASTRAL AL IMOBILELOR

ANEXA Nr. 2

UAT Feliceni  
Zonă cooperativizată/necooperativizată (Co)

Sector cadastral nr. 112

1. DESCRIEREA IMOBILULUI																
DATE TEREN											DATE CONSTRUCȚII					
Identificator teren	Adresă imobil	Număr cadastral	Nr. CF	Suprafața măsurată	Intravilan / extra.(I/E)	Nr. top.	Nr. tarla	Nr. parcelă	Categorie folosință	Suprafața parcelă	Identificator construcție	Cod grupă destinație	Suprafața construită	Nr. niveluri	Nr. CF	Constr. cu acte (DA/NU)
192	Tarla: 64, Parcela: 617; Tarla: 64, Parcela: 699/10/1			4033	E		64	617	A	3978						
					E		64	699/10/1	F	55						

2. PROPRIETATEA / POSESIA												
Titularul dreptului / posesiei			Data nașterii / CUI	Domiciliu / Sediu	Cota parte	Identificator entitate asociată	Cotă parte teren UI	Mod de dobândire	Act juridic			Obs. privitoare la proprietar
Nume / Denumire	Inițiala tatălui	Prenume							Tip act	Nr. act / data	Emitent	
REMENYIK		IBOLYKA			1/1	192		Reconstituire	act administrativ	41727 / 14.03.2001	CJSDAPT	Lipsa CNP.
VÁNYOLOS		ANDREI										Lipsa CNP.
VÁNYOLOS		ȘTEFAN ALBERT										Lipsa CNP.

3. SARCINI / DEZMEMBRĂMINTE												
Titular			Data nașterii / CUI	Domiciliu / Sediul	Tipul sarcinii sau al dezmembrămintelor dreptului de proprietate	Cota parte	Identificator entitate asociată	Act juridic			Valoare ipotecă	Tip monedă
Nume / Denumire	Inițiala tatălui	Prenume						Tip act	Nr. act / data	Emitent		
-	-	-	-	-	-	-	-	-	-	-	-	-



*[Handwritten signature]*





4. NOTĂRI, PROCESE, INTERDICȚII					5. OBSERVAȚII		
Tipul notării	Tip act	Nr. act/ data	Emitent	Identificator entitate asociată	Imobil împrejmuit/ neîmprejmuit	Imobil contestat/ necontestat	Alte observații
-	-	-	-	-	Neîmprejmuit		<p>Datele cadastrale evidenciate în titlul de proprietate sunt obținute din proiectul de parcelare realizat pentru această zonă, în care s-a realizat o numerotare proprie a tarlalelor și a parcelelor, ignorând informațiile din planurile cadastrale. În titlul de proprietate este trecută tarlaua 15, imobilul se află în tarlaua cadastrală 64 din comuna Feliceni. Suprafața diferă față de suprafața din TP, diferența se regăsește la imobilul identificat cu nr.510, sector 121.</p> <p>Datele cadastrale evidenciate în titlul de proprietate sunt obținute din proiectul de parcelare realizat pentru această zonă, în care s-a realizat o numerotare proprie a tarlalelor și a parcelelor, ignorând informațiile din planurile cadastrale. În titlul de proprietate este trecută tarlaua 15, imobilul se află în tarlaua cadastrală 64 din comuna Feliceni. Suprafața diferă față de suprafața din TP, diferența se regăsește la imobilul identificat cu nr.510, sector 121.</p>

## REGISTRUL CADASTRAL AL IMOBILELOR

ANEXA Nr. 2

UAT Feliceni  
Zonă cooperativizată/necooperativizată (Co)

Sector cadastral nr. 112

1. DESCRIEREA IMOBILULUI																
DATE TEREN											DATE CONSTRUCȚII					
Identificator teren	Adresă imobil	Număr cadastral	Nr. CF	Suprafața măsurată	Intravilan / extra.(I/E)	Nr. top.	Nr. tarla	Nr. parcelă	Categorie folosință	Suprafața parcelă	Identificator construcție	Cod grupă destinație	Suprafața construită	Nr. niveluri	Nr. CF	Constr. cu acte (DA/NU)
193	Loc. Oteni, UAT Feliceni, Jud. HARGHITA			3527	I		64	616/1	A	2967						
					E		64	699/9/1	F	27						
					E		64	616/2	A	533						

2. PROPRIETATEA / POSESIA												
Titularul dreptului / posesiei			Data nașterii / CUI	Domiciliu / Sediul	Cota parte	Identificator entitate asociată	Cotă parte teren UI	Mod de dobândire	Act juridic			Obs. privitoare la proprietar
Nume / Denumire	Inițiala tatălui	Prenume							Tip act	Nr. act / data	Emitent	
ORBÁN BAKK	A.	ALEXE			1/1	193		Reconstituire	act administrativ	24568 / 20.08.1996	CJSDAPT	Lipsa CNP.

3. SARCINI / DEZMEMBRĂMINTE												
Titular			Data nașterii / CUI	Domiciliu / Sediul	Tipul sarcinii sau al dezmembrămintelor dreptului de proprietate	Cota parte	Identificator entitate asociată	Act juridic			Valoare ipotecă	Tip monedă
Nume / Denumire	Inițiala tatălui	Prenume						Tip act	Nr. act / data	Emitent		
-	-	-	-	-	-	-	-	-	-	-	-	-



*[Handwritten signature]*



4. NOTĂRI, PROCESE, INTERDICȚII					5. OBSERVAȚII		
Tipul notării	Tip act	Nr. act/ data	Emitent	Identificator entitate asociată	Imobil împrejmuit/ neîmprejmuit	Imobil contestat/ necontestat	Alte observații
-	-	-	-	-	Neîmprejmuit		<p>Datele cadastrale evidenciate în titlul de proprietate sunt obținute din proiectul de parcelare realizat pentru această zonă, în care s-a realizat o numerotare proprie a tarlalelor și a parcelelor, ignorând informațiile din planurile cadastrale. În titlul de proprietate este trecută tarlaua 15, imobilul se află în tarlaua cadastrală 64 din comuna Feliceni. Suprafața diferă față de suprafața din TP, diferența se regăsește la imobilul identificat cu nr.509, sector 121.</p> <p>Datele cadastrale evidenciate în titlul de proprietate sunt obținute din proiectul de parcelare realizat pentru această zonă, în care s-a realizat o numerotare proprie a tarlalelor și a parcelelor, ignorând informațiile din planurile cadastrale. În titlul de proprietate este trecută tarlaua 15, imobilul se află în tarlaua cadastrală 64 din comuna Feliceni. Suprafața diferă față de suprafața din TP, diferența se regăsește la imobilul identificat cu nr.509, sector 121.</p> <p>Datele cadastrale evidenciate în titlul de proprietate sunt obținute din proiectul de parcelare realizat pentru această zonă, în care s-a realizat o numerotare proprie a tarlalelor și a parcelelor, ignorând informațiile din planurile cadastrale. În titlul de proprietate este trecută tarlaua 15, imobilul se află în tarlaua cadastrală 64 din comuna Feliceni. Suprafața diferă față de suprafața din TP, diferența se regăsește la imobilul identificat cu nr.509, sector 121.</p>



*[Handwritten signature]*



## REGISTRUL CADASTRAL AL IMOBILELOR

ANEXA Nr. 2

UAT Feliceni  
Zonă cooperativizată/necooperativizată (Co)

Sector cadastral nr. 112

1. DESCRIEREA IMOBILULUI																
DATE TEREN											DATE CONSTRUCȚII					
Identificator teren	Adresă imobil	Număr cadastral	Nr. CF	Suprafața măsurată	Intravilan / extra.(I/E)	Nr. top.	Nr. tarla	Nr. parcelă	Categorie folosință	Suprafața parcelă	Identificator construcție	Cod grupă destinație	Suprafața construită	Nr. niveluri	Nr. CF	Constr. cu acte (DA/NU)
194	Loc. Oteni, UAT Feliceni, Jud. HARGHITA			1777	I		64	615	A	1750						
					I		64	699/8/3	F	14						
					E		64	699/8/1	F	13						

2. PROPRIETATEA / POSESIA												
Titularul dreptului / posesiei			Data nașterii / CUI	Domiciliu / Sediul	Cota parte	Identificator entitate asociată	Cotă parte teren UI	Mod de dobândire	Act juridic			Obs. privitoare la proprietar
Nume / Denumire	Inițiala tatălui	Prenume							Tip act	Nr. act / data	Emitent	
PÁL	A.	MARGIT			1/1	194		Reconstituire	act administrativ	24564 / 16.08.1996	CJSDAPT	Lipsa CNP.

3. SARCINI / DEZMEMBRĂMINTE												
Titular			Data nașterii / CUI	Domiciliu / Sediul	Tipul sarcinii sau al dezmembrămintelor dreptului de proprietate	Cota parte	Identificator entitate asociată	Act juridic			Valoare ipotecă	Tip monedă
Nume / Denumire	Inițiala tatălui	Prenume						Tip act	Nr. act / data	Emitent		
-	-	-	-	-	-	-	-	-	-	-	-	-



*[Handwritten signature]*



4. NOTĂRI, PROCESE, INTERDICȚII					5. OBSERVAȚII		
Tipul notării	Tip act	Nr. act/ data	Emitent	Identificator entitate asociată	Imobil împrejmuit/ neîmprejmuit	Imobil contestat/ necontestat	Alte observații
-	-	-	-	-	Neîmprejmuit		<p>Datele cadastrale evidenciate în titlul de proprietate sunt obținute din proiectul de parcelare realizat pentru această zonă, în care s-a realizat o numerotare proprie a tarlalelor și a parcelelor, ignorând informațiile din planurile cadastrale. În titlul de proprietate este trecută tarlaua 15, imobilul se află în tarlaua cadastrală 64 din comuna Feliceni. Suprafața diferă față de suprafața din TP, diferența se regăsește la imobilul identificat cu nr.691, sector 121.</p> <p>Datele cadastrale evidenciate în titlul de proprietate sunt obținute din proiectul de parcelare realizat pentru această zonă, în care s-a realizat o numerotare proprie a tarlalelor și a parcelelor, ignorând informațiile din planurile cadastrale. În titlul de proprietate este trecută tarlaua 15, imobilul se află în tarlaua cadastrală 64 din comuna Feliceni. Suprafața diferă față de suprafața din TP, diferența se regăsește la imobilul identificat cu nr.691, sector 121.</p> <p>Datele cadastrale evidenciate în titlul de proprietate sunt obținute din proiectul de parcelare realizat pentru această zonă, în care s-a realizat o numerotare proprie a tarlalelor și a parcelelor, ignorând informațiile din planurile cadastrale. În titlul de proprietate este trecută tarlaua 15, imobilul se află în tarlaua cadastrală 64 din comuna Feliceni. Suprafața diferă față de suprafața din TP, diferența se regăsește la imobilul identificat cu nr.691, sector 121.</p>



*[Handwritten signature in blue ink]*



## REGISTRUL CADASTRAL AL IMOBILELOR

ANEXA Nr. 2

UAT Feliceni  
Zonă cooperativizată/necooperativizată (Co)

Sector cadastral nr. 112

1. DESCRIEREA IMOBILULUI																
DATE TEREN											DATE CONSTRUCȚII					
Identificator teren	Adresă imobil	Număr cadastral	Nr. CF	Suprafața măsurată	Intravilan / extra.(I/E)	Nr. top.	Nr. tarla	Nr. parcelă	Categorie folosință	Suprafața parcelă	Identificator construcție	Cod grupă destinație	Suprafața construită	Nr. niveluri	Nr. CF	Constr. cu acte (DA/NU)
195	Loc. Oteni, UAT Feliceni, Jud. HARGHITA			1777	I		64	614	A	1750						
					I		64	699/7/3	F	13						
					E		64	699/7/1	F	14						

2. PROPRIETATEA / POSESIA												
Titularul dreptului / posesiei			Data nașterii / CUI	Domiciliu / Sediul	Cota parte	Identificator entitate asociată	Cotă parte teren UI	Mod de dobândire	Act juridic			Obs. privitoare la proprietar
Nume / Denumire	Inițiala tatălui	Prenume							Tip act	Nr. act / data	Emitent	
PÁL	M.	ÁRPÁD			1/1	195		Reconstituire	act administrativ	24563 / 16.08.1996	CJSDAPT	Lipsa CNP.

3. SARCINI / DEZMEMBRĂMINTE												
Titular			Data nașterii / CUI	Domiciliu / Sediul	Tipul sarcinii sau al dezmembrămintelor dreptului de proprietate	Cota parte	Identificator entitate asociată	Act juridic			Valoare ipotecă	Tip monedă
Nume / Denumire	Inițiala tatălui	Prenume						Tip act	Nr. act / data	Emitent		
-	-	-	-	-	-	-	-	-	-	-	-	-



*[Handwritten signature]*



4. NOTĂRI, PROCESE, INTERDICȚII					5. OBSERVAȚII		
Tipul notării	Tip act	Nr. act/ data	Emitent	Identificator entitate asociată	Imobil împrejmuit/ neîmprejmuit	Imobil contestat/ necontestat	Alte observații
-	-	-	-	-	Neîmprejmuit		<p>Datele cadastrale evidenciate în titlul de proprietate sunt obținute din proiectul de parcelare realizat pentru această zonă, în care s-a realizat o numerotare proprie a tarlalelor și a parcelelor, ignorând informațiile din planurile cadastrale. În titlul de proprietate este trecută tarlaua 15, imobilul se află în tarlaua cadastrală 64 din comuna Feliceni. Suprafața diferă față de suprafața din TP, diferența se regăsește la imobilul identificat cu nr.511, sector 121.</p> <p>Datele cadastrale evidenciate în titlul de proprietate sunt obținute din proiectul de parcelare realizat pentru această zonă, în care s-a realizat o numerotare proprie a tarlalelor și a parcelelor, ignorând informațiile din planurile cadastrale. În titlul de proprietate este trecută tarlaua 15, imobilul se află în tarlaua cadastrală 64 din comuna Feliceni. Suprafața diferă față de suprafața din TP, diferența se regăsește la imobilul identificat cu nr.511, sector 121.</p> <p>Datele cadastrale evidenciate în titlul de proprietate sunt obținute din proiectul de parcelare realizat pentru această zonă, în care s-a realizat o numerotare proprie a tarlalelor și a parcelelor, ignorând informațiile din planurile cadastrale. În titlul de proprietate este trecută tarlaua 15, imobilul se află în tarlaua cadastrală 64 din comuna Feliceni. Suprafața diferă față de suprafața din TP, diferența se regăsește la imobilul identificat cu nr.511, sector 121.</p>



*[Handwritten signature]*





## REGISTRUL CADASTRAL AL IMOBILELOR

ANEXA Nr. 2

UAT Feliceni  
Zonă cooperativizată/necooperativizată (Co)

Sector cadastral nr. 112

1. DESCRIEREA IMOBILULUI																
DATE TEREN											DATE CONSTRUCȚII					
Identificator teren	Adresă imobil	Număr cadastral	Nr. CF	Suprafața măsurată	Intravilan / extra.(I/E)	Nr. top.	Nr. tarla	Nr. parcelă	Categorie folosință	Suprafața parcelă	Identificator construcție	Cod grupă destinație	Suprafața construită	Nr. niveluri	Nr. CF	Constr. cu acte (DA/NU)
196	Loc. Oteni, UAT Feliceni, Jud. HARGHITA			3923	I		64	613	A	3868						
					I		64	699/6/3	F	19						
					E		64	699/6/1	F	36						

2. PROPRIETATEA / POSESIA												
Titularul dreptului / posesiei			Data nașterii / CUI	Domiciliu / Sediu	Cota parte	Identificator entitate asociată	Cotă parte teren UI	Mod de dobândire	Act juridic			Obs. privitoare la proprietar
Nume / Denumire	Inițiala tatălui	Prenume							Tip act	Nr. act / data	Emitent	
NÉMETH		ROZÁLIA			1/1	196		Reconstituire	act administrativ	36102 / 07.05.1999	CJSDAPT	Lipsa CNP.
SÓS		ELENA										Lipsa CNP.

3. SARCINI / DEZMEMBRĂMINTE												
Titular			Data nașterii / CUI	Domiciliu / Sediul	Tipul sarcinii sau al dezmembrămintelor dreptului de proprietate	Cota parte	Identificator entitate asociată	Act juridic			Valoare ipotecă	Tip monedă
Nume / Denumire	Inițiala tatălui	Prenume						Tip act	Nr. act / data	Emitent		
-	-	-	-	-	-	-	-	-	-	-	-	-



*[Handwritten signature]*



4. NOTĂRI, PROCESE, INTERDICȚII					5. OBSERVAȚII		
Tipul notării	Tip act	Nr. act/ data	Emitent	Identificator entitate asociată	Imobil împrejmuit/ neîmprejmuit	Imobil contestat/ necontestat	Alte observații
-	-	-	-	-	Neîmprejmuit		<p>Datele cadastrale evidenciate în titlul de proprietate sunt obținute din proiectul de parcelare realizat pentru această zonă, în care s-a realizat o numerotare proprie a tarlalelor și a parcelelor, ignorând informațiile din planurile cadastrale. În titlul de proprietate este trecută tarlaua 15, imobilul se află în tarlaua cadastrală 64 din comuna Feliceni. Suprafața diferă față de suprafața din TP, diferența se regăsește la imobilul identificat cu nr.693, sector 121.</p> <p>Datele cadastrale evidenciate în titlul de proprietate sunt obținute din proiectul de parcelare realizat pentru această zonă, în care s-a realizat o numerotare proprie a tarlalelor și a parcelelor, ignorând informațiile din planurile cadastrale. În titlul de proprietate este trecută tarlaua 15, imobilul se află în tarlaua cadastrală 64 din comuna Feliceni. Suprafața diferă față de suprafața din TP, diferența se regăsește la imobilul identificat cu nr.693, sector 121.</p> <p>Datele cadastrale evidenciate în titlul de proprietate sunt obținute din proiectul de parcelare realizat pentru această zonă, în care s-a realizat o numerotare proprie a tarlalelor și a parcelelor, ignorând informațiile din planurile cadastrale. În titlul de proprietate este trecută tarlaua 15, imobilul se află în tarlaua cadastrală 64 din comuna Feliceni. Suprafața diferă față de suprafața din TP, diferența se regăsește la imobilul identificat cu nr.693, sector 121.</p>



*[Handwritten signature]*



## REGISTRUL CADASTRAL AL IMOBILELOR

ANEXA Nr. 2

UAT Feliceni  
Zonă cooperativizată/necooperativizată (Co)

Sector cadastral nr. 112

1. DESCRIEREA IMOBILULUI																
DATE TEREN											DATE CONSTRUCȚII					
Identificator teren	Adresă imobil	Număr cadastral	Nr. CF	Suprafață măsurată	Intravilan / extra.(I/E)	Nr. top.	Nr. tarla	Nr. parcelă	Categorie folosință	Suprafață parcelă	Identificator construcție	Cod grupă destinație	Suprafață construită	Nr. niveluri	Nr. CF	Constr. cu acte (DA/NU)
197	Loc. Oteni, UAT Feliceni, Jud. HARGHITA			3923	I		64	612	A	3868						
					E		64	699/5/1	F	55						

2. PROPRIETATEA / POSESIA												
Titularul dreptului / posesiei			Data nașterii / CUI	Domiciliu / Sediul	Cota parte	Identificator entitate asociată	Cotă parte teren UI	Mod de dobândire	Act juridic			Obs. privitoare la proprietar
Nume / Denumire	Inițiala tatălui	Prenume							Tip act	Nr. act / data	Emitent	
ORBÁN	F.	FERENC			1/1	197		Reconstituire	act administrativ	32869 / 13.07.1998	CJSDAPT	Lipsa CNP.

3. SARCINI / DEZMEMBRĂMINTE												
Titular			Data nașterii / CUI	Domiciliu / Sediul	Tipul sarcinii sau al dezmembrămintelor dreptului de proprietate	Cota parte	Identificator entitate asociată	Act juridic			Valoare ipotecă	Tip monedă
Nume / Denumire	Inițiala tatălui	Prenume						Tip act	Nr. act / data	Emitent		
-	-	-	-	-	-	-	-	-	-	-	-	-



*[Handwritten signature]*



4. NOTĂRI, PROCESE, INTERDICȚII					5. OBSERVAȚII		
Tipul notării	Tip act	Nr. act/ data	Emitent	Identificator entitate asociată	Imobil împrejmuit/ neîmprejmuit	Imobil contestat/ necontestat	Alte observații
-	-	-	-	-	Neîmprejmuit		<p>Datele cadastrale evidenciate în titlul de proprietate sunt obținute din proiectul de parcelare realizat pentru această zonă, în care s-a realizat o numerotare proprie a tarlalelor și a parcelelor, ignorând informațiile din planurile cadastrale. În titlul de proprietate este trecută tarlaua 15, imobilul se află în tarlaua cadastrală 64 din comuna Feliceni. Suprafața diferă față de suprafața din TP, diferența se regăsește la imobilul identificat cu nr.692, sector 121.</p> <p>Datele cadastrale evidenciate în titlul de proprietate sunt obținute din proiectul de parcelare realizat pentru această zonă, în care s-a realizat o numerotare proprie a tarlalelor și a parcelelor, ignorând informațiile din planurile cadastrale. În titlul de proprietate este trecută tarlaua 15, imobilul se află în tarlaua cadastrală 64 din comuna Feliceni. Suprafața diferă față de suprafața din TP, diferența se regăsește la imobilul identificat cu nr.692, sector 121.</p>



*[Handwritten signature]*



## REGISTRUL CADASTRAL AL IMOBILELOR

ANEXA Nr. 2

UAT Feliceni  
Zonă cooperativizată/necooperativizată (Co)

Sector cadastral nr. 112

1. DESCRIEREA IMOBILULUI																
DATE TEREN											DATE CONSTRUCȚII					
Identificator teren	Adresă imobil	Număr cadastral	Nr. CF	Suprafața măsurată	Intravilan / extra.(I/E)	Nr. top.	Nr. tarla	Nr. parcelă	Categorie folosință	Suprafața parcelă	Identificator construcție	Cod grupă destinație	Suprafața construită	Nr. niveluri	Nr. CF	Constr. cu acte (DA/NU)
198	Loc. Oteni, UAT Feliceni, Jud. HARGHITA			5829	I		64	611/1	A	5670						
					E		64	611/2	A	77						
					E		64	699/4/1	F	82						

2. PROPRIETATEA / POSESIA												
Titularul dreptului / posesiei			Data nașterii / CUI	Domiciliu / Sediul	Cota parte	Identificator entitate asociată	Cotă parte teren UI	Mod de dobândire	Act juridic			Obs. privitoare la proprietar
Nume / Denumire	Inițiala tatălui	Prenume							Tip act	Nr. act / data	Emitent	
NEMET	B.	ARPAD			1/1	198		Reconstituire	act administrativ	32873 / 14.07.1998	CJSDAPT	Lipsa CNP.
NÉMET	B.	BALÁZS SANDOR										Lipsa CNP.
NÉMET	B.	ENDRE										Lipsa CNP.

3. SARCINI / DEZMEMBRĂMINTE												
Titular			Data nașterii / CUI	Domiciliu / Sediul	Tipul sarcinii sau al dezmembrămintelor dreptului de proprietate	Cota parte	Identificator entitate asociată	Act juridic			Valoare ipotecă	Tip monedă
Nume / Denumire	Inițiala tatălui	Prenume						Tip act	Nr. act / data	Emitent		
-	-	-	-	-	-	-	-	-	-	-	-	-



*[Handwritten signature]*



4. NOTĂRI, PROCESE, INTERDICȚII					5. OBSERVAȚII		
Tipul notării	Tip act	Nr. act/ data	Emitent	Identificator entitate asociată	Imobil împrejmuit/ neîmprejmuit	Imobil contestat/ necontestat	Alte observații
-	-	-	-	-	Neîmprejmuit		<p>Datele cadastrale evidenciate în titlul de proprietate sunt obținute din proiectul de parcelare realizat pentru această zonă, în care s-a realizat o numerotare proprie a tarlalelor și a parcelelor, ignorând informațiile din planurile cadastrale. În titlul de proprietate este trecută tarlaua 15, imobilul se află în tarlaua cadastrală 64 din comuna Feliceni. Suprafața diferă față de suprafața din TP, diferența se regăsește la imobilul identificat cu nr.356, sector 121.</p> <p>Datele cadastrale evidenciate în titlul de proprietate sunt obținute din proiectul de parcelare realizat pentru această zonă, în care s-a realizat o numerotare proprie a tarlalelor și a parcelelor, ignorând informațiile din planurile cadastrale. În titlul de proprietate este trecută tarlaua 15, imobilul se află în tarlaua cadastrală 64 din comuna Feliceni. Suprafața diferă față de suprafața din TP, diferența se regăsește la imobilul identificat cu nr.356, sector 121.</p> <p>Datele cadastrale evidenciate în titlul de proprietate sunt obținute din proiectul de parcelare realizat pentru această zonă, în care s-a realizat o numerotare proprie a tarlalelor și a parcelelor, ignorând informațiile din planurile cadastrale. În titlul de proprietate este trecută tarlaua 15, imobilul se află în tarlaua cadastrală 64 din comuna Feliceni. Suprafața diferă față de suprafața din TP, diferența se regăsește la imobilul identificat cu nr.356, sector 121.</p>



*[Handwritten signature]*



## REGISTRUL CADASTRAL AL IMOBILELOR

ANEXA Nr. 2

UAT Feliceni  
Zonă cooperativizată/necooperativizată (Co)

Sector cadastral nr. 112

1. DESCRIEREA IMOBILULUI																
DATE TEREN											DATE CONSTRUCȚII					
Identificator teren	Adresă imobil	Număr cadastral	Nr. CF	Suprafață măsurată	Intravilan / extra.(I/E)	Nr. top.	Nr. tarla	Nr. parcelă	Categorie folosință	Suprafață parcelă	Identificator construcție	Cod grupă destinație	Suprafață construită	Nr. niveluri	Nr. CF	Constr. cu acte (DA/NU)
199	Loc. Oteni, UAT Feliceni, Jud. HARGHITA			7562	I		64	610/2	A	7425						
					I		64	699/3/3	F	73						
					E		64	699/3/1	F	64						

2. PROPRIETATEA / POSESIA												
Titularul dreptului / posesiei			Data nașterii / CUI	Domiciliu / Sediul	Cota parte	Identificator entitate asociată	Cotă parte teren UI	Mod de dobândire	Act juridic			Obs. privitoare la proprietar
Nume / Denumire	Inițiala tatălui	Prenume							Tip act	Nr. act / data	Emitent	
HODGYAI	J.	BÉLA			1/1	199		Reconstituire	act administrativ	35032 / 08.02.1999	CJSDAPT	Lipsa CNP.

3. SARCINI / DEZMEMBRĂMINTE												
Titular			Data nașterii / CUI	Domiciliu / Sediul	Tipul sarcinii sau al dezmembrămintelor dreptului de proprietate	Cota parte	Identificator entitate asociată	Act juridic			Valoare ipotecă	Tip monedă
Nume / Denumire	Inițiala tatălui	Prenume						Tip act	Nr. act / data	Emitent		
-	-	-	-	-	-	-	-	-	-	-	-	-



*[Handwritten signature]*





4. NOTĂRI, PROCESE, INTERDICȚII					5. OBSERVAȚII		
Tipul notării	Tip act	Nr. act/ data	Emitent	Identificator entitate asociată	Imobil împrejmuit/ neîmprejmuit	Imobil contestat/ necontestat	Alte observații
-	-	-	-	-	Neîmprejmuit		<p>Datele cadastrale evidenciate în titlul de proprietate sunt obținute din proiectul de parcelare realizat pentru această zonă, în care s-a realizat o numerotare proprie a tarlalelor și a parcelelor, ignorând informațiile din planurile cadastrale. În titlul de proprietate este trecută tarlaua 15, imobilul se află în tarlaua cadastrală 64 din comuna Feliceni. Suprafața diferă față de suprafața din TP, diferența se regăsește la imobilul identificat cu nr.694, sector 121.</p> <p>Datele cadastrale evidenciate în titlul de proprietate sunt obținute din proiectul de parcelare realizat pentru această zonă, în care s-a realizat o numerotare proprie a tarlalelor și a parcelelor, ignorând informațiile din planurile cadastrale. În titlul de proprietate este trecută tarlaua 15, imobilul se află în tarlaua cadastrală 64 din comuna Feliceni. Suprafața diferă față de suprafața din TP, diferența se regăsește la imobilul identificat cu nr.694, sector 121.</p> <p>Datele cadastrale evidenciate în titlul de proprietate sunt obținute din proiectul de parcelare realizat pentru această zonă, în care s-a realizat o numerotare proprie a tarlalelor și a parcelelor, ignorând informațiile din planurile cadastrale. În titlul de proprietate este trecută tarlaua 15, imobilul se află în tarlaua cadastrală 64 din comuna Feliceni. Suprafața diferă față de suprafața din TP, diferența se regăsește la imobilul identificat cu nr.694, sector 121.</p>



*[Handwritten signature in blue ink]*



## REGISTRUL CADASTRAL AL IMOBILELOR

ANEXA Nr. 2

UAT Feliceni  
Zonă cooperativizată/necooperativizată (Co)

Sector cadastral nr. 112

1. DESCRIEREA IMOBILULUI																
DATE TEREN											DATE CONSTRUCȚII					
Identificator teren	Adresă imobil	Număr cadastral	Nr. CF	Suprafață măsurată	Intravilan / extra.(I/E)	Nr. top.	Nr. tarla	Nr. parcelă	Categorie folosință	Suprafață parcelă	Identificator construcție	Cod grupă destinație	Suprafață construită	Nr. niveluri	Nr. CF	Constr. cu acte (DA/NU)
200	Loc. Oteni, UAT Feliceni, Jud. HARGHITA			1879	I		64	610/1	A	1879						

2. PROPRIETATEA / POSESIA													
Titularul dreptului / posesiei			Data nașterii / CUI	Domiciliu / Sediul	Cota parte	Identificator entitate asociată	Cotă parte teren UI	Mod de dobândire	Act juridic			Obs. privitoare la proprietar	
Nume / Denumire	Inițiala tatălui	Prenume							Tip act	Nr. act / data	Emitent		
BARA	I.	IOSIF			1/1	200		Reconstituire	act administrativ	36824 / 17.05.1999	CJSDAPT	Lipsa CNP.	

3. SARCINI / DEZMEMBRĂMINTE												
Titular			Data nașterii / CUI	Domiciliu / Sediul	Tipul sarcinii sau al dezmembrămintelor dreptului de proprietate	Cota parte	Identificator entitate asociată	Act juridic			Valoare ipotecă	Tip monedă
Nume / Denumire	Inițiala tatălui	Prenume						Tip act	Nr. act / data	Emitent		
-	-	-	-	-	-	-	-	-	-	-	-	-

4. NOTĂRI, PROCESE, INTERDICȚII					5. OBSERVAȚII		
Tipul notării	Tip act	Nr. act / data	Emitent	Identificator entitate asociată	Imobil împrejmuit / neîmprejmuit	Imobil contestat / necontestat	Alte observații
-	-	-	-	-	Neîmprejmuit		Datele cadastrale evidenciate în titlul de proprietate sunt obținute din proiectul de parcelare realizat pentru această zonă, în care s-a realizat o numerotare proprie a tarlalelor și a parcelelor, ignorând informațiile din planurile cadastrale. În titlul de proprietate este trecută tarla 15, imobilul se află în tarla 64 din comuna Feliceni.



*[Handwritten signature]*



## REGISTRUL CADASTRAL AL IMOBILELOR

ANEXA Nr. 2

UAT Feliceni  
Zonă cooperativizată/necooperativizată (Co)

Sector cadastral nr. 112

1. DESCRIEREA IMOBILULUI																
DATE TEREN											DATE CONSTRUCȚII					
Identificator teren	Adresă imobil	Număr cadastral	Nr. CF	Suprafața măsurată	Intravilan / extra.(I/E)	Nr. top.	Nr. tarla	Nr. parcelă	Categorie folosință	Suprafața parcelă	Identificator construcție	Cod grupă destinație	Suprafața construită	Nr. niveluri	Nr. CF	Constr. cu acte (DA/NU)
201	Loc. Oteni, UAT Feliceni, Jud. HARGHITA			3555	I		64	609	A	3500						
					I		64	699/2/1	F	55						

2. PROPRIETATEA / POSESIA												
Titularul dreptului / posesiei			Data nașterii / CUI	Domiciliu / Sediu	Cota parte	Identificator entitate asociată	Cotă parte teren UI	Mod de dobândire	Act juridic			Obs. privitoare la proprietar
Nume / Denumire	Inițiala tatălui	Prenume							Tip act	Nr. act / data	Emitent	
BALÁZS		MÁRIA			1/1	201		Reconstituire	act administrativ	24576 / 23.08.1996	CJSDAPT	Lipsa CNP.
FORRÓ		LÁSZLÓ										Lipsa CNP.
FORRÓ	S.	SÁNDOR JUN.										Lipsa CNP.
KOVÁCS		ILONA										Lipsa CNP.

3. SARCINI / DEZMEMBRĂMINTE												
Titular			Data nașterii / CUI	Domiciliu / Sediul	Tipul sarcinii sau al dezmembrămintelor dreptului de proprietate	Cota parte	Identificator entitate asociată	Act juridic			Valoare ipotecă	Tip monedă
Nume / Denumire	Inițiala tatălui	Prenume						Tip act	Nr. act / data	Emitent		
-	-	-	-	-	-	-	-	-	-	-	-	-



*[Handwritten signature]*



4. NOTĂRI, PROCESE, INTERDICȚII					5. OBSERVAȚII		
Tipul notării	Tip act	Nr. act/ data	Emitent	Identificator entitate asociată	Imobil împrejmuit/ neîmprejmuit	Imobil contestat/ necontestat	Alte observații
-	-	-	-	-	Neîmprejmuit		<p>Datele cadastrale evidenciate în titlul de proprietate sunt obținute din proiectul de parcelare realizat pentru această zonă, în care s-a realizat o numerotare proprie a tarlalelor și a parcelelor, ignorând informațiile din planurile cadastrale. În titlul de proprietate este trecută tarlaua 15, imobilul se află în tarlaua cadastrală 64 din comuna Feliceni. Suprafața diferă față de suprafața din TP, diferența se regăsește la imobilul identificat cu nr.214, sector 121.</p> <p>Datele cadastrale evidenciate în titlul de proprietate sunt obținute din proiectul de parcelare realizat pentru această zonă, în care s-a realizat o numerotare proprie a tarlalelor și a parcelelor, ignorând informațiile din planurile cadastrale. În titlul de proprietate este trecută tarlaua 15, imobilul se află în tarlaua cadastrală 64 din comuna Feliceni. Suprafața diferă față de suprafața din TP, diferența se regăsește la imobilul identificat cu nr.214, sector 121.</p>



## REGISTRUL CADASTRAL AL IMOBILELOR

ANEXA Nr. 2

UAT Feliceni  
Zonă cooperativizată/necooperativizată (Co)

Sector cadastral nr. 112

1. DESCRIEREA IMOBILULUI																
DATE TEREN											DATE CONSTRUCȚII					
Identificator teren	Adresă imobil	Număr cadastral	Nr. CF	Suprafață măsurată	Intravilan / extra.(I/E)	Nr. top.	Nr. tarla	Nr. parcelă	Categorie folosință	Suprafață parcelă	Identificator construcție	Cod grupă destinație	Suprafață construită	Nr. niveluri	Nr. CF	Constr. cu acte (DA/NU)
202	Loc. Oteni, UAT Feliceni, Jud. HARGHITA			5408	I		64	608	A	5353						
					I		64	699/1/1	F	55						

2. PROPRIETATEA / POSESIA												
Titularul dreptului / posesiei			Data nașterii / CUI	Domiciliu / Sediu	Cota parte	Identificator entitate asociată	Cotă parte teren UI	Mod de dobândire	Act juridic			Obs. privitoare la proprietar
Nume / Denumire	Inițiala tatălui	Prenume							Tip act	Nr. act / data	Emitent	
ANTAL	L.	JÁNOS			1/1	202		Reconstituire	act administrativ	41730 / 14.03.2001	CJSDAPT	Lipsa CNP.

3. SARCINI / DEZMEMBRĂMINTE												
Titular			Data nașterii / CUI	Domiciliu / Sediul	Tipul sarcinii sau al dezmembrămintelor dreptului de proprietate	Cota parte	Identificator entitate asociată	Act juridic			Valoare ipotecă	Tip monedă
Nume / Denumire	Inițiala tatălui	Prenume						Tip act	Nr. act / data	Emitent		
-	-	-	-	-	-	-	-	-	-	-	-	-



*[Handwritten signature]*



4. NOTĂRI, PROCESE, INTERDICȚII					5. OBSERVAȚII		
Tipul notării	Tip act	Nr. act/ data	Emitent	Identificator entitate asociată	Imobil împrejmuit/ neîmprejmuit	Imobil contestat/ necontestat	Alte observații
-	-	-	-	-	Neîmprejmuit		<p>Datele cadastrale evidenciate în titlul de proprietate sunt obținute din proiectul de parcelare realizat pentru această zonă, în care s-a realizat o numerotare proprie a tarlalelor și a parcelelor, ignorând informațiile din planurile cadastrale. În titlul de proprietate este trecută tarlaua 15, imobilul se află în tarlaua cadastrală 64 din comuna Feliceni. Suprafața diferă față de suprafața din TP, diferența se regăsește la imobilul identificat cu nr.234, sector 121.</p> <p>Datele cadastrale evidenciate în titlul de proprietate sunt obținute din proiectul de parcelare realizat pentru această zonă, în care s-a realizat o numerotare proprie a tarlalelor și a parcelelor, ignorând informațiile din planurile cadastrale. În titlul de proprietate este trecută tarlaua 17, imobilul se află în tarlaua cadastrală 64 din comuna Feliceni. Suprafața diferă față de suprafața din TP, diferența se regăsește la imobilul identificat cu nr.234, sector 121.</p>

## REGISTRUL CADASTRAL AL IMOBILELOR

ANEXA Nr. 2

UAT Feliceni  
Zonă cooperativizată/necooperativizată (Co)

Sector cadastral nr. 112

1. DESCRIEREA IMOBILULUI																
DATE TEREN											DATE CONSTRUCȚII					
Identificator teren	Adresă imobil	Număr cadastral	Nr. CF	Suprafață măsurată	Intravilan / extra.(I/E)	Nr. top.	Nr. tarla	Nr. parcelă	Categorie folosință	Suprafață parcelă	Identificator construcție	Cod grupă destinație	Suprafață construită	Nr. niveluri	Nr. CF	Constr. cu acte (DA/NU)
203	Loc. Oteni, UAT Feliceni, Jud. HARGHITA			2606	I		64		DR	1563						
					E		64		DR	1043						

2. PROPRIETATEA / POSESIA													
Titularul dreptului / posesiei			Data nașterii / CUI	Domiciliu / Sediul	Cota parte	Identificator entitate asociată	Cotă parte teren UI	Mod de dobândire	Act juridic			Obs. privitoare la proprietar	
Nume / Denumire	Inițiala tatălui	Prenume							Tip act	Nr. act / data	Emitent		
UAT FELICENI			999999999-999		1/1	203		Lege	act normativ	7 / 13.03.1996	PARLAMENT	Proprietar neidentificat.	

3. SARCINI / DEZMEMBRĂMINTE												
Titular			Data nașterii / CUI	Domiciliu / Sediul	Tipul sarcinii sau al dezmembrămintelor dreptului de proprietate	Cota parte	Identificator entitate asociată	Act juridic			Valoare ipotecă	Tip monedă
Nume / Denumire	Inițiala tatălui	Prenume						Tip act	Nr. act / data	Emitent		
-	-	-	-	-	-	-	-	-	-	-	-	-

4. NOTĂRI, PROCESE, INTERDICȚII					5. OBSERVAȚII		
Tipul notării	Tip act	Nr. act/ data	Emitent	Identificator entitate asociată	Imobil împrumut/ neîmprumut	Imobil contestat/ necontestat	Alte observații
-	-	-	-	-	Neîmprumut		





## REGISTRUL CADASTRAL AL IMOBILELOR

ANEXA Nr. 2

UAT Feliceni  
Zonă cooperativizată/necooperativizată (Co)

Sector cadastral nr. 112

1. DESCRIEREA IMOBILULUI																
DATE TEREN											DATE CONSTRUCȚII					
Identificator teren	Adresă imobil	Număr cadastral	Nr. CF	Suprafața măsurată	Intravilan / extra.(I/E)	Nr. top.	Nr. tarla	Nr. parcelă	Categorie folosință	Suprafața parcelă	Identificator construcție	Cod grupă destinație	Suprafața construită	Nr. niveluri	Nr. CF	Constr. cu acte (DA/NU)
204	Loc. Oteni, UAT Feliceni, Jud. HARGHITA			10505	I		64	48/1	F	2183						
					I		64	49	F	6939						
					I		64	50	A	1383						

2. PROPRIETATEA / POSESIA												
Titularul dreptului / posesiei			Data nașterii / CUI	Domiciliu / Sediul	Cota parte	Identificator entitate asociată	Cotă parte teren UI	Mod de dobândire	Act juridic			Obs. privitoare la proprietar
Nume / Denumire	Inițiala tatălui	Prenume							Tip act	Nr. act / data	Emitent	
NEMETH		GÉZA			1/1	204		Reconstituire	act administrativ	27379 / 26.03.1997	CJSDAPT	Lipsa CNP.
NÉMETH		JÓZSEF										Lipsa CNP.

3. SARCINI / DEZMEMBRĂMINTE												
Titular			Data nașterii / CUI	Domiciliu / Sediul	Tipul sarcinii sau al dezmembrămintelor dreptului de proprietate	Cota parte	Identificator entitate asociată	Act juridic			Valoare ipotecă	Tip monedă
Nume / Denumire	Inițiala tatălui	Prenume						Tip act	Nr. act / data	Emitent		
-	-	-	-	-	-	-	-	-	-	-	-	-



*[Handwritten signature]*



4. NOTĂRI, PROCESE, INTERDICȚII					5. OBSERVAȚII		
Tipul notării	Tip act	Nr. act/ data	Emitent	Identificator entitate asociată	Imobil împrejmuit/ neîmprejmuit	Imobil contestat/ necontestat	Alte observații
-	-	-	-	-	Neîmprejmuit		<p>Datele cadastrale evidenciate în titlul de proprietate sunt obținute din proiectul de parcelare realizat pentru această zonă, în care s-a realizat o numerotare proprie a tarlalelor și a parcelelor, ignorând informațiile din planurile cadastrale. În titlul de proprietate este trecută tarlaua 3, imobilul se află în tarlaua cadastrală 64 din comuna Feliceni.</p> <p>Datele cadastrale evidenciate în titlul de proprietate sunt obținute din proiectul de parcelare realizat pentru această zonă, în care s-a realizat o numerotare proprie a tarlalelor și a parcelelor, ignorând informațiile din planurile cadastrale. În titlul de proprietate este trecută tarlaua 3, imobilul se află în tarlaua cadastrală 64 din comuna Feliceni.</p> <p>Datele cadastrale evidenciate în titlul de proprietate sunt obținute din proiectul de parcelare realizat pentru această zonă, în care s-a realizat o numerotare proprie a tarlalelor și a parcelelor, ignorând informațiile din planurile cadastrale. În titlul de proprietate este trecută tarlaua 3, imobilul se află în tarlaua cadastrală 64 din comuna Feliceni.</p>

## REGISTRUL CADASTRAL AL IMOBILELOR

ANEXA Nr. 2

UAT Feliceni  
Zonă cooperativizată/necooperativizată (Co)

Sector cadastral nr. 112

1. DESCRIEREA IMOBILULUI																
DATE TEREN											DATE CONSTRUCȚII					
Identificator teren	Adresă imobil	Număr cadastral	Nr. CF	Suprafață măsurată	Intravilan / extra.(I/E)	Nr. top.	Nr. tarla	Nr. parcelă	Categorie folosință	Suprafață parcelă	Identificator construcție	Cod grupă destinație	Suprafață construită	Nr. niveluri	Nr. CF	Constr. cu acte (DA/NU)
205	Loc. Oteni, UAT Feliceni, Jud. HARGHITA			700	I		64	48/2	A	700						

2. PROPRIETATEA / POSESIA												
Titularul dreptului / posesiei			Data nașterii / CUI	Domiciliu / Sediul	Cota parte	Identificator entitate asociată	Cotă parte teren UI	Mod de dobândire	Act juridic			Obs. privitoare la proprietar
Nume / Denumire	Inițiala tatălui	Prenume							Tip act	Nr. act / data	Emitent	
SÓS	I.	JÓZSEF			1/1	205		Reconstituire	act administrativ	24565 / 19.08.1996	CJSDAPT	Lipsa CNP.

3. SARCINI / DEZMEMBRĂMINTE												
Titular			Data nașterii / CUI	Domiciliu / Sediul	Tipul sarcinii sau al dezmembrămintelor dreptului de proprietate	Cota parte	Identificator entitate asociată	Act juridic			Valoare ipotecă	Tip monedă
Nume / Denumire	Inițiala tatălui	Prenume						Tip act	Nr. act / data	Emitent		
-	-	-	-	-	-	-	-	-	-	-	-	-

4. NOTĂRI, PROCESE, INTERDICȚII					5. OBSERVAȚII		
Tipul notării	Tip act	Nr. act / data	Emitent	Identificator entitate asociată	Imobil împrejmuit / neîmprejmuit	Imobil contestat / necontestat	Alte observații
-	-	-	-	-	Neîmprejmuit		Datele cadastrale evidenciate în titlul de proprietate sunt obținute din proiectul de parcelare realizat pentru această zonă, în care s-a realizat o numerotare proprie a tarlalelor și a parcelelor, ignorând informațiile din planurile cadastrale. În titlul de proprietate este trecută tarla 3, imobilul se află în tarla 64 din comuna Feliceni.



Handwritten signature in blue ink.



## REGISTRUL CADASTRAL AL IMOBILELOR

ANEXA Nr. 2

UAT Feliceni  
Zonă cooperativizată/necooperativizată (Co)

Sector cadastral nr. 112

1. DESCRIEREA IMOBILULUI																
DATE TEREN											DATE CONSTRUCȚII					
Identificator teren	Adresă imobil	Număr cadastral	Nr. CF	Suprafață măsurată	Intravilan / extra.(I/E)	Nr. top.	Nr. tarla	Nr. parcelă	Categorie folosință	Suprafață parcelă	Identificator construcție	Cod grupă destinație	Suprafață construită	Nr. niveluri	Nr. CF	Constr. cu acte (DA/NU)
206	Loc. Oteni, UAT Feliceni, Jud. HARGHITA			1440	I		64	47/2	A	1440						

2. PROPRIETATEA / POSESIA												
Titularul dreptului / posesiei			Data nașterii / CUI	Domiciliu / Sediul	Cota parte	Identificator entitate asociată	Cotă parte teren UI	Mod de dobândire	Act juridic			Obs. privitoare la proprietar
Nume / Denumire	Inițiala tatălui	Prenume							Tip act	Nr. act / data	Emitent	
NÉMET	B.	ENDRE			1/1	206		Reconstituire	act administrativ	35837 / 23.03.1999	CJSDAPT	Lipsa CNP.

3. SARCINI / DEZMEMBRĂMINTE												
Titular			Data nașterii / CUI	Domiciliu / Sediul	Tipul sarcinii sau al dezmembrămintelor dreptului de proprietate	Cota parte	Identificator entitate asociată	Act juridic			Valoare ipotecă	Tip monedă
Nume / Denumire	Inițiala tatălui	Prenume						Tip act	Nr. act / data	Emitent		
-	-	-	-	-	-	-	-	-	-	-	-	-

4. NOTĂRI, PROCESE, INTERDICȚII					5. OBSERVAȚII		
Tipul notării	Tip act	Nr. act / data	Emitent	Identificator entitate asociată	Imobil împrejmuit / neîmprejmuit	Imobil contestat / necontestat	Alte observații
-	-	-	-	-	Neîmprejmuit		Datele cadastrale evidenciate în titlul de proprietate sunt obținute din proiectul de parcelare realizat pentru această zonă, în care s-a realizat o numerotare proprie a tarlalelor și a parcelelor, ignorând informațiile din planurile cadastrale. În titlul de proprietate este trecută tarla 3, imobilul se află în tarla 64 din comuna Feliceni.



*[Handwritten signature]*



## REGISTRUL CADASTRAL AL IMOBILELOR

ANEXA Nr. 2

UAT Feliceni  
Zonă cooperativizată/necooperativizată (Co)

Sector cadastral nr. 112

1. DESCRIEREA IMOBILULUI																
DATE TEREN											DATE CONSTRUCȚII					
Identificator teren	Adresă imobil	Număr cadastral	Nr. CF	Suprafață măsurată	Intravilan / extra.(I/E)	Nr. top.	Nr. tarla	Nr. parcelă	Categorie folosință	Suprafață parcelă	Identificator construcție	Cod grupă destinație	Suprafață construită	Nr. niveluri	Nr. CF	Constr. cu acte (DA/NU)
670	Loc. Oteni, UAT Feliceni, Jud. HARGHITA			246	I		64	47/2/1	A	246						

2. PROPRIETATEA / POSESIA												
Titularul dreptului / posesiei			Data nașterii / CUI	Domiciliu / Sediul	Cota parte	Identificator entitate asociată	Cotă parte teren UI	Mod de dobândire	Act juridic			Obs. privitoare la proprietar
Nume / Denumire	Inițiala tatălui	Prenume							Tip act	Nr. act / data	Emitent	
UAT FELICENI			999999999-999		1/1	670		Lege	act normativ	7 / 13.03.1996	PARLAMENT	Proprietar neidentificat.

3. SARCINI / DEZMEMBRĂMINTE												
Titular			Data nașterii / CUI	Domiciliu / Sediul	Tipul sarcinii sau al dezmembrămintelor dreptului de proprietate	Cota parte	Identificator entitate asociată	Act juridic			Valoare ipotecă	Tip monedă
Nume / Denumire	Inițiala tatălui	Prenume						Tip act	Nr. act / data	Emitent		
-	-	-	-	-	-	-	-	-	-	-	-	-

4. NOTĂRI, PROCESE, INTERDICȚII					5. OBSERVAȚII		
Tipul notării	Tip act	Nr. act/ data	Emitent	Identificator entitate asociată	Imobil împrejmuit/ neîmprejmuit	Imobil contestat/ necontestat	Alte observații
-	-	-	-	-	Neîmprejmuit		



*[Handwritten signature]*



## REGISTRUL CADASTRAL AL IMOBILELOR

ANEXA Nr. 2

UAT Feliceni  
Zonă cooperativizată/necooperativizată (Co)

Sector cadastral nr. 112

1. DESCRIEREA IMOBILULUI																
DATE TEREN											DATE CONSTRUCȚII					
Identificator teren	Adresă imobil	Număr cadastral	Nr. CF	Suprafață măsurată	Intravilan / extra.(I/E)	Nr. top.	Nr. tarla	Nr. parcelă	Categorie folosință	Suprafață parcelă	Identificator construcție	Cod grupă destinație	Suprafață construită	Nr. niveluri	Nr. CF	Constr. cu acte (DA/NU)
671	Loc. Oteni, UAT Feliceni, Jud. HARGHITA	559	50004	3200	I		64		A	3200						

2. PROPRIETATEA / POSESIA												
Titularul dreptului / posesiei			Data nașterii / CUI	Domiciliu / Sediul	Cota parte	Identificator entitate asociată	Cotă parte teren UI	Mod de dobândire	Act juridic			Obs. privitoare la proprietar
Nume / Denumire	Inițiala tatălui	Prenume							Tip act	Nr. act / data	Emitent	
PIROS		BERTA - KLARA	09.11.1975		1/1	671		Convenție	act notarial	Contract de vanzare - cumparare act aut.nr.2018 / 08.05.2009	BNP FANCSALI LEVENTE	si sotul
PIROS		GASPAR	29.12.1975									

3. SARCINI / DEZMEMBRĂMINTE												
Titular			Data nașterii / CUI	Domiciliu / Sediul	Tipul sarcinii sau al dezmembrămintelor dreptului de proprietate	Cota parte	Identificator entitate asociată	Act juridic			Valoare ipotecă	Tip monedă
Nume / Denumire	Inițiala tatălui	Prenume						Tip act	Nr. act / data	Emitent		
-	-	-	-	-	-	-	-	-	-	-	-	-

4. NOTĂRI, PROCESE, INTERDICȚII					5. OBSERVAȚII		
Tipul notării	Tip act	Nr. act / data	Emitent	Identificator entitate asociată	Imobil împrejmuit / neîmprejmuit	Imobil contestat / necontestat	Alte observații
-asupra imobilului A.1 se noteaza modificarea limitei imobilului	act administrativ	DOCUMENTATIE CADASTRALA NR. 85 / 20.08.2009	ING. FORIS OSZKAR CSABA	671	Neîmprejmuit		
se noteaza modificarea limitei de proprietate a imobilului.	act administrativ	PROCES VERBAL DE VECINATATE / 16.10.2012	CSIKI LASZLO	671			



## REGISTRUL CADASTRAL AL IMOBILELOR

ANEXA Nr. 2

UAT Feliceni  
Zonă cooperativizată/necooperativizată (Co)

Sector cadastral nr. 112

## 1. DESCRIEREA IMOBILULUI

DATE TEREN										DATE CONSTRUCȚII						
Identificator teren	Adresă imobil	Număr cadastral	Nr. CF	Suprafața măsurată	Intravilan / extra.(I/E)	Nr. top.	Nr. tarla	Nr. parcelă	Categorie folosință	Suprafața parcelă	Identificator construcție	Cod grupă destinație	Suprafața construită	Nr. niveluri	Nr. CF	Constr. cu acte (DA/NU)
672	Loc. Oteni, UAT Feliceni, Jud. HARGHITA		51228	600	I				A	600						

## 2. PROPRIETATEA / POSESIA

Titularul dreptului / posesiei			Data nașterii / CUI	Domiciliu / Sediul	Cota parte	Identificator entitate asociată	Cotă parte teren UI	Mod de dobândire	Act juridic			Obs. privitoare la proprietar
Nume / Denumire	Inițiala tatălui	Prenume							Tip act	Nr. act / data	Emitent	
ANTAL		IRMA	27.01.1968	Jud: HARGHITA, Loc: Odorheiu Secuiesc, Strada: Pacii, Nr: 8, Ap: 1	4/8	672		Convenție	act notarial	CONTRACT DE VANZARE CUMPARARE NR.1316 / 13.12.2012	BNP FERENCZ-PALHEGYI ENIKO	
ANTAL		IRMA	27.01.1968	Jud: HARGHITA, Loc: Odorheiu Secuiesc, Strada: Pacii, Nr: 8, Ap: 1	1/8	672		Succesiune	act notarial	CERTIFICAT DE MOSTENITOR NR. 161/2015 / 24.08.2015	NP Ferencz Palhegyi Tamas	
ANTAL		KLARA	20.05.1993	Jud: HARGHITA, Loc: Odorheiu Secuiesc, Strada: Pacii, Nr: 8, Ap: 1	1/8	672		Succesiune	act notarial	CERTIFICAT DE MOSTENITOR NR. 161/2015 / 24.08.2015	NP Ferencz Palhegyi Tamas	
ANTAL		EMOKE	17.08.1989	Jud: HARGHITA, Loc: Odorheiu Secuiesc, Strada: Pacii, Nr: 8, Ap: 1	1/8	672		Succesiune	act notarial	CERTIFICAT DE MOSTENITOR NR. 161/2015 / 24.08.2015	NP Ferencz Palhegyi Tamas	
ANTAL		ESZTER	10.02.1996	Jud: HARGHITA, Loc: Odorheiu Secuiesc, Strada: Pacii, Nr: 8, Ap: 1	1/8	672		Succesiune	act notarial	CERTIFICAT DE MOSTENITOR NR. 161/2015 / 24.08.2015	NP Ferencz Palhegyi Tamas	

## 3. SARCINI / DEZMEMBRĂMINTE

Titular			Data nașterii / CUI	Domiciliu / Sediul	Tipul sarcinii sau al dezmembrămintelor dreptului de proprietate	Cota parte	Identificator entitate asociată	Tip act	Act juridic	Nr. act / data	Emitent	Tip
Nume / Denumire	Inițiala tatălui	Prenume										
-	-	-	-	-	-	-	-	-	-	-	-	-



4. NOTĂRI, PROCESE, INTERDICȚII					5. OBSERVAȚII		
Tipul notării	Tip act	Nr. act/ data	Emitent	Identificator entitate asociată	Imobil împrejmuit/ neîmprejmuit	Imobil contestat/ necontestat	Alte observații
Se infiinteaza cartea funciara 51228 a imobilului cu numarul cadastral 51228/Feliceeni, rezultat din dezmembrarea imobilului cu numarul cadastral 50221 inscris in cartea funciara 50221;	act notarial	ACT DE DEZMEMBRARE NR.1315 / 13.12.2012	BNP FERENCZ- PALHEGYI ENIKO	672	Neîmprejmuit		Partial imprejmuit, dominant asupra lot 1pe un drum de acces de 4.50 m latime
Imobil dominant asupra lot 1 nr.cad 51227.				672			
- se sisteaza comunitatea de bunuri, proprietarilor de sub B.5.1 si B5.2 revine cota de cate 1/2-1/2 parte din imobil	act notarial	CERTIFICAT DE MOSTENITOR NR. 161/2015 / 24.08.2015	NP Ferencz Palhegyi Tamas	672			



*[Handwritten signature in blue ink]*



## REGISTRUL CADASTRAL AL IMOBILELOR

ANEXA Nr. 2

UAT Feliceni  
Zonă cooperativizată/necooperativizată (Co)

Sector cadastral nr. 112

1. DESCRIEREA IMOBILULUI																
DATE TEREN											DATE CONSTRUCȚII					
Identificator teren	Adresă imobil	Număr cadastral	Nr. CF	Suprafața măsurată	Intravilan / extra.(I/E)	Nr. top.	Nr. tarla	Nr. parcelă	Categorie folosință	Suprafața parcelă	Identificator construcție	Cod grupă destinație	Suprafața construită	Nr. niveluri	Nr. CF	Constr. cu acte (DA/NU)
673	Loc. Oteni, UAT Feliceni, Jud. HARGHITA		51227	840	I				A	840						

2. PROPRIETATEA / POSESIA												
Titularul dreptului / posesiei			Data nașterii / CUI	Domiciliu / Sediu	Cota parte	Identificator entitate asociată	Cotă parte teren UI	Mod de dobândire	Act juridic			Obs. privitoare la proprietar
Nume / Denumire	Inițiala tatălui	Prenume							Tip act	Nr. act / data	Emitent	
DOHLE		CHRISTIAN			1/1	673		Convenție	act notarial	DECLARAȚIE NR1888 / 20.05.2014	NP ANCSALI LEVENTE	cetatean german si UE, Lipsa CNP.
DOHLE		EVA										Lipsa CNP., nasc. Tassaly, a carei sot este

3. SARCINI / DEZMEMBRĂMINTE												
Titular			Data nașterii / CUI	Domiciliu / Sediul	Tipul sarcinii sau al dezmembrămintelor dreptului de proprietate	Cota parte	Identificator entitate asociată	Act juridic			Valoare ipotecă	Tip monedă
Nume / Denumire	Inițiala tatălui	Prenume						Tip act	Nr. act / data	Emitent		
					Servitute		673	act notarial	ACT DE DEZMEMBR-ARE NR.1315 / 13.12.2012	BNP FERENCZ-PALHEGYI ENIKO		

4. NOTĂRI, PROCESE, INTERDICȚII					5. OBSERVAȚII		
Tipul notării	Tip act	Nr. act/ data	Emitent	Identificator entitate asociată	Imobil împrejmuit/ neîmprejmuit	Imobil contestat/ necontestat	Alte observații
Se inițiază cartea funciara 51227 a imobilului cu numărul cadastral 51227/Feliceni, rezultat din dezmembrarea imobilului cu numărul cadastral 50221 înscris în cartea funciara 50221;	act notarial	ACT DE DEZMEMBRARE NR.1315 / 13.12.2012	BNP FERENCZ-PALHEGYI ENIKO	673	Neîmprejmuit		Parțial împrejmuit, servanț pentru lot 2 cu un drum de acces de 4.50 m lățime



*[Handwritten signature]*



## REGISTRUL CADASTRAL AL IMOBILELOR

ANEXA Nr. 2

UAT Feliceni  
Zonă cooperativizată/necooperativizată (Co)

Sector cadastral nr. 112

1. DESCRIEREA IMOBILULUI																
DATE TEREN											DATE CONSTRUCȚII					
Identificator teren	Adresă imobil	Număr cadastral	Nr. CF	Suprafață măsurată	Intravilan / extra.(I/ E)	Nr. top.	Nr. tarla	Nr. parcelă	Categorie folosință	Suprafață parcelă	Identificator construcție	Cod grupă destinație	Suprafață construită	Nr. niveluri	Nr. CF	Constr. cu acte (DA/NU)
674	Loc. Oteni, UAT Feliceni, Jud. HARGHITA		50331	600	I				A	600						

2. PROPRIETATEA / POSESIA												
Titularul dreptului / posesiei			Data nașterii / CUI	Domiciliu / Sediu	Cota parte	Identificator entitate asociată	Cotă parte teren UI	Mod de dobândire	Act juridic			Obs. privitoare la proprietar
Nume / Denumire	Inițiala tatălui	Prenume							Tip act	Nr. act / data	Emitent	
BARABASI		DOMOKOS	16.07.1971	Jud: HARGHITA, Loc: Oteni, Nr: 61	1/1	674		Convenție	act notarial	CONTRACT DE VANZARE CUMPARARE NR. 451 / 01.04.2010	BNP HANDRA CALUGAR DIANA	si sotia
BARABASI		TUNDE - JULIANNA	21.04.1973	Loc. Odorheiu Secuiesc, Str. Szentjános, Nr.49, Ap.20, Jud. HARGHITA								

3. SARCINI / DEZMEMBRĂMINTE												
Titular			Data nașterii / CUI	Domiciliu / Sediul	Tipul sarcinii sau al dezmembrămintelor dreptului de proprietate	Cota parte	Identificator entitate asociată	Act juridic			Valoare ipotecă	Tip monedă
Nume / Denumire	Inițiala tatălui	Prenume						Tip act	Nr. act / data	Emitent		
-	-	-	-	-	-	-	-	-	-	-	-	-

4. NOTĂRI, PROCESE, INTERDICȚII					5. OBSERVAȚII		
Tipul notării	Tip act	Nr. act/ data	Emitent	Identificator entitate asociată	Imobil împrejmuit/ neîmprejmuit	Imobil contestat/ necontestat	Alte observații
Se infiinteaza cartea funciara 50331 a imobilului cu numarul cadastral 50331/Feliceni, rezultat din dezmembrarea imobilului cu numarul cadastral 50225 inscris in cartea funciara 50225;	act notarial	ACT DE DEZMEMBRARE NR. 450 / 01.04.2010	BNP HANDRA CALUGAR DIANA	674	Neîmprejmuit		
Imobilul s-a transcris aici din c.f. de pe hartie nr.232;	act administrativ	TITLU DE PROPRIETATE NR.35830 / 18.03.1999	COMISIA JUD. PT. STAB. DR. DE PROPRIETATE	674			
se noteaza modificarea limitei de proprietate a imobilului.	act administrativ	PROCES VERBAL DE VECINATATE / 16.10.2012	CSIKI LASZLO	674			



## REGISTRUL CADASTRAL AL IMOBILELOR

ANEXA Nr. 2

UAT Feliceni  
Zonă cooperativizată/necooperativizată (Co)

Sector cadastral nr. 112

1. DESCRIEREA IMOBILULUI																
DATE TEREN											DATE CONSTRUCȚII					
Identificator teren	Adresă imobil	Număr cadastral	Nr. CF	Suprafață măsurată	Intravilan / extra.(I/ E)	Nr. top.	Nr. tarla	Nr. parcelă	Categorie folosință	Suprafață parcelă	Identificator construcție	Cod grupă destinație	Suprafață construită	Nr. niveluri	Nr. CF	Constr. cu acte (DA/NU)
675	Loc. Oteni, UAT Feliceni, Jud. HARGHITA		50811	500	I				A	500						

2. PROPRIETATEA / POSESIA												
Titularul dreptului / posesiei			Data nașterii / CUI	Domiciliu / Sediu	Cota parte	Identificator entitate asociată	Cotă parte teren UI	Mod de dobândire	Act juridic			Obs. privitoare la proprietar
Nume / Denumire	Inițiala tatălui	Prenume							Tip act	Nr. act / data	Emitent	
Benko		Attila	09.08.1987	Jud: HARGHITA, Loc: Odorheiu Secuiesc, Strada: Primaverii, Nr: 12, Ap: 19	1/1	675		Convenție	act notarial	CONTRACT DE VANZARE-CUMPARARE NR.1044 / 22.05.2012	BNP MARTON JOZSEF	necasatorit,ca bun propriu

3. SARCINI / DEZMEMBRĂMINTE												
Titular			Data nașterii / CUI	Domiciliu / Sediu	Tipul sarcinii sau al dezmembrămintelor dreptului de proprietate	Cota parte	Identificator entitate asociată	Act juridic			Valoare ipotecă	Tip monedă
Nume / Denumire	Inițiala tatălui	Prenume						Tip act	Nr. act / data	Emitent		
BENKO		ATTILA	27.03.1956		Uzufruct viager	1/1	675	act notarial	CONVENTIE DE CONSTITUIRE CU TITLU GRATUIT A DREPTULUI DE UZUFRUCT VIAGER NR.64 / 01.02.2013	NP NAGY LADISLAU		
BENKO		ELISABETA	08.12.1964	Jud: HARGHITA, Loc: Odorheiu Secuiesc, Strada: Primaverii, Nr: 12, Ap: 19, Cod Postal: 535600								

4. NOTĂRI, PROCESE, INTERDICȚII					5. OBSERVAȚII		
Tipul notării	Tip act	Nr. act/ data	Emitent	Identificator entitate asociată	Imobil împrejmuit/ neîmprejmuit	Imobil contestat/ necontestat	Alte observații
Se infiinteaza cartea funciara 50811 a imobilului cu numarul cadastral 50811/Feliceni, rezultat din dezmembrarea imobilului cu numarul cadastral 50330 inscris in cartea funciara 50330;	act notarial	ACT DE DEZMEMBRARE NR.1119 / 01.07.2011	BNP HANDRA CALUGAR-DIANA	675	Neîmprejmuit		



## REGISTRUL CADASTRAL AL IMOBILELOR

ANEXA Nr. 2

UAT Feliceni  
Zonă cooperativizată/necooperativizată (Co)

Sector cadastral nr. 112

1. DESCRIEREA IMOBILULUI																
DATE TEREN											DATE CONSTRUCȚII					
Identificator teren	Adresă imobil	Număr cadastral	Nr. CF	Suprafață măsurată	Intravilan / extra.(I/ E)	Nr. top.	Nr. tarla	Nr. parcelă	Categorie folosință	Suprafață parcelă	Identificator construcție	Cod grupă destinație	Suprafață construită	Nr. niveluri	Nr. CF	Constr. cu acte (DA/NU)
676	Loc. Oteni, UAT Feliceni, Jud. HARGHITA		50812	1000	I				A	1000						

2. PROPRIETATEA / POSESIA												
Titularul dreptului / posesiei			Data nașterii / CUI	Domiciliu / Sediu	Cota parte	Identificator entitate asociată	Cotă parte teren UI	Mod de dobândire	Act juridic			Obs. privitoare la proprietar
Nume / Denumire	Inițiala tatălui	Prenume							Tip act	Nr. act / data	Emitent	
FORRO		ATTILA - HUNOR	29.01.1985	Loc. Odorheiu Secuiesc, Str. Pietroasa, Nr.22, Ap.3, Jud. HARGHITA	1/1	676		Convenție	act notarial	CONTRACT DE VANZARE-CUMPARARE NR.1120 / 01.07.2011	BNP HANDRA-CALUGAR DIANA	(necasatorit)

3. SARCINI / DEZMEMBRĂMINTE												
Titular			Data nașterii / CUI	Domiciliu / Sediul	Tipul sarcinii sau al dezmembrămintelor dreptului de proprietate	Cota parte	Identificator entitate asociată	Act juridic			Valoare ipotecă	Tip monedă
Nume / Denumire	Inițiala tatălui	Prenume						Tip act	Nr. act / data	Emitent		
-	-	-	-	-	-	-	-	-	-	-	-	-

4. NOTĂRI, PROCESE, INTERDICȚII					5. OBSERVAȚII		
Tipul notării	Tip act	Nr. act/ data	Emitent	Identificator entitate asociată	Imobil împrejmuit/ neîmprejmuit	Imobil contestat/ necontestat	Alte observații
Se înființează cartea funciara 50812 a imobilului cu numărul cadastral 50812/Feliceni, rezultat din dezmembrarea imobilului cu numărul cadastral 50330 înscris în cartea funciara 50330;	act notarial	ACT DE DEZMEMBRARE NR.1119 / 01.07.2011	BNP HANDRA CALUGAR-DIANA	676	Neîmprejmuit		



*[Handwritten signature]*



## REGISTRUL CADASTRAL AL IMOBILELOR

ANEXA Nr. 2

UAT Feliceni  
Zonă cooperativizată/necooperativizată (Co)

Sector cadastral nr. 112

1. DESCRIEREA IMOBILULUI																
DATE TEREN											DATE CONSTRUCȚII					
Identificator teren	Adresă imobil	Număr cadastral	Nr. CF	Suprafața măsurată	Intravilan / extra.(I/E)	Nr. top.	Nr. tarla	Nr. parcelă	Categorie folosință	Suprafața parcelă	Identificator construcție	Cod grupă destinație	Suprafața construită	Nr. niveluri	Nr. CF	Constr. cu acte (DA/NU)
677	Loc. Oteni, UAT Feliceni, Jud. HARGHITA		50813	663	I				A	663						

2. PROPRIETATEA / POSESIA												
Titularul dreptului / posesiei			Data nașterii / CUI	Domiciliu / Sediu	Cota parte	Identificator entitate asociată	Cotă parte teren UI	Mod de dobândire	Act juridic			Obs. privitoare la proprietar
Nume / Denumire	Inițiala tatălui	Prenume							Tip act	Nr. act / data	Emitent	
NEMET		ARPAD	21.07.1965	Romania	1/1	677		Convenție	act notarial	CONTRACT DE VANZARE CUMPARARE NR. 2335 / 17.12.2009	BNP HANDRA CALUGAR DIANA	si sotia
NEMET		ERZSEBET	06.07.1969									

3. SARCINI / DEZMEMBRĂMINTE												
Titular			Data nașterii / CUI	Domiciliu / Sediul	Tipul sarcinii sau al dezmembrămintelor dreptului de proprietate	Cota parte	Identificator entitate asociată	Act juridic			Valoare ipotecă	Tip monedă
Nume / Denumire	Inițiala tatălui	Prenume						Tip act	Nr. act / data	Emitent		
-	-	-	-	-	-	-	-	-	-	-	-	-

4. NOTĂRI, PROCESE, INTERDICȚII					5. OBSERVAȚII		
Tipul notării	Tip act	Nr. act / data	Emitent	Identificator entitate asociată	Imobil împrejmuit / neîmprejmuit	Imobil contestat / necontestat	Alte observații
Se înființează cartea funciara 50813 a imobilului cu numărul cadastral 50813/Feliceni, rezultat din dezmembrarea imobilului cu numărul cadastral 50330 înscris în cartea funciara 50330;	act notarial	ACT DE DEZMEMBRARE NR.1119 / 01.07.2011	BNP HANDRA CALUGAR-DIANA	677	Neîmprejmuit		



*[Handwritten signature]*





## REGISTRUL CADASTRAL AL IMOBILELOR

ANEXA Nr. 2

UAT Feliceni  
Zonă cooperativizată/necooperativizată (Co)

Sector cadastral nr. 112

1. DESCRIEREA IMOBILULUI																
DATE TEREN											DATE CONSTRUCȚII					
Identificator teren	Adresă imobil	Număr cadastral	Nr. CF	Suprafața măsurată	Intravilan / extra. (I/ E)	Nr. top.	Nr. tarla	Nr. parcelă	Categorie folosință	Suprafața parcelă	Identificator construcție	Cod grupă destinație	Suprafața construită	Nr. niveluri	Nr. CF	Constr. cu acte (DA/NU)
678	Loc. Oteni, UAT Feliceni, Jud. HARGHITA		50332	437	I				A	437						

2. PROPRIETATEA / POSESIA												
Titularul dreptului / posesiei			Data nașterii / CUI	Domiciliu / Sediu	Cota parte	Identificator entitate asociată	Cotă parte teren UI	Mod de dobândire	Act juridic			Obs. privitoare la proprietar
Nume / Denumire	Inițiala tatălui	Prenume							Tip act	Nr. act / data	Emitent	
NEMET		ARPAD	21.07.1965	Romania	1/1	678		Convenție	act notarial	CONTRACT DE VANZARE CUMPARARE NR. 2335 / 17.12.2009	BNP HANDRA CALUGAR DIANA	si sotia
NEMET		ERZSEBET	06.07.1969									

3. SARCINI / DEZMEMBRĂMINTE												
Titular			Data nașterii / CUI	Domiciliu / Sediul	Tipul sarcinii sau al dezmembrămintelor dreptului de proprietate	Cota parte	Identificator entitate asociată	Act juridic			Valoare ipotecă	Tip monedă
Nume / Denumire	Inițiala tatălui	Prenume						Tip act	Nr. act / data	Emitent		
-	-	-	-	-	-	-	-	-	-	-	-	-

4. NOTĂRI, PROCESE, INTERDICȚII					5. OBSERVAȚII		
Tipul notării	Tip act	Nr. act/ data	Emitent	Identificator entitate asociată	Imobil împrejmuit/ neîmprejmuit	Imobil contestat/ necontestat	Alte observații
Se înființează cartea funciara 50332 a imobilului cu numărul cadastral 50332/Feliceni, rezultat din dezmembrarea imobilului cu numărul cadastral 50225 înscris în cartea funciara 50225;	act notarial	ACT DE DEZMEMBRARE NR. 450 / 01.04.2010	BNP HANDRA CALUGAR DIANA	678	Neîmprejmuit		
Imobilul s-a transcris aici din c.f. de pe hartie nr.232;	act administrativ	TITLU DE PROPRIETATE NR.35830 / 18.03.1999	COMISIA JUD. PT. STAB. DR. DE PROPRIETATE	678			





## REGISTRUL CADASTRAL AL IMOBILELOR

ANEXA Nr. 2

UAT Feliceni  
Zonă cooperativizată/necooperativizată (Co)

Sector cadastral nr. 112

1. DESCRIEREA IMOBILULUI																
DATE TEREN											DATE CONSTRUCȚII					
Identificator teren	Adresă imobil	Număr cadastral	Nr. CF	Suprafață măsurată	Intravilan / extra.(I/E)	Nr. top.	Nr. tarla	Nr. parcelă	Categorie folosință	Suprafață parcelă	Identificator construcție	Cod grupă destinație	Suprafața construită	Nr. niveluri	Nr. CF	Constr. cu acte (DA/NU)
679	Loc. Oteni, Nr.23, UAT Feliceni, Jud. HARGHITA		50449	1000	I				F	1000						

2. PROPRIETATEA / POSESIA												
Titularul dreptului / posesiei			Data nașterii / CUI	Domiciliu / Sediu	Cota parte	Identificator entitate asociată	Cotă parte teren UI	Mod de dobândire	Act juridic			Obs. privitoare la proprietar
Nume / Denumire	Inițiala tatălui	Prenume							Tip act	Nr. act / data	Emitent	
GABOR		CSABA	05.02.1968	Romania, Jud. HARGHITA	1/1	679		Convenție	act notarial	CONTRACT DE VANZARE CUMPARARE ACT AUT. NR. 1264 / 03.09.2010	BNP HANDRA CALUGAR DIANA	si sotia
GABOR		MARIA - MAGDOLNA	14.07.1971									

3. SARCINI / DEZMEMBRĂMINTE												
Titular			Data nașterii / CUI	Domiciliu / Sediul	Tipul sarcinii sau al dezmembrămintelor dreptului de proprietate	Cota parte	Identificator entitate asociată	Act juridic			Valoare ipotecă	Tip monedă
Nume / Denumire	Inițiala tatălui	Prenume						Tip act	Nr. act / data	Emitent		
-	-	-	-	-	-	-	-	-	-	-	-	-

4. NOTĂRI, PROCESE, INTERDICȚII					5. OBSERVAȚII		
Tipul notării	Tip act	Nr. act/ data	Emitent	Identificator entitate asociată	Imobil împrejmuit/ neîmprejmuit	Imobil contestat/ necontestat	Alte observații
Se infiinteaza cartea funciara 50449 a imobilului cu numarul cadastral 50449/Feliceeni, rezultat din dezmembrarea imobilului cu numarul cadastral 50220 in scris in cartea funciara 50220;	act notarial	ACT DE DEZMEMBRARE ACT AUT. NR. 1263 / 03.09.2010	BNP HANDRA CALUGAR DIANA	679	Neîmprejmuit		



Handwritten signature in blue ink.



## REGISTRUL CADASTRAL AL IMOBILELOR

ANEXA Nr. 2

UAT Feliceni  
Zonă cooperativizată/necooperativizată (Co)

Sector cadastral nr. 112

1. DESCRIEREA IMOBILULUI																
DATE TEREN											DATE CONSTRUCȚII					
Identificator teren	Adresă imobil	Număr cadastral	Nr. CF	Suprafață măsurată	Intravilan / extra.(I/ E)	Nr. top.	Nr. tarla	Nr. parcelă	Categorie folosință	Suprafață parcelă	Identificator construcție	Cod grupă destinație	Suprafața construită	Nr. niveluri	Nr. CF	Constr. cu acte (DA/NU)
680	Loc. Oteni, Nr.23, UAT Feliceni, Jud. HARGHITA		50448	690	I				A	690						

2. PROPRIETATEA / POSESIA												
Titularul dreptului / posesiei			Data nașterii / CUI	Domiciliu / Sediul	Cota parte	Identificator entitate asociată	Cotă parte teren UI	Mod de dobândire	Act juridic			Obs. privitoare la proprietar
Nume / Denumire	Inițiala tatălui	Prenume							Tip act	Nr. act / data	Emitent	
NEMET		ARPAD	21.07.1965	Romania	1/1	680		Convenție	act notarial	CONTRACT DE VANZARE CUMPARARE NR. 2334 / 17.12.2009	BNP HANDRA CALUGAR DIANA	si sotia
NEMET		ERZSEBET	06.07.1969									

3. SARCINI / DEZMEMBRĂMINTE												
Titular			Data nașterii / CUI	Domiciliu / Sediul	Tipul sarcinii sau al dezmembrămintelor dreptului de proprietate	Cota parte	Identificator entitate asociată	Act juridic			Valoare ipotecă	Tip monedă
Nume / Denumire	Inițiala tatălui	Prenume						Tip act	Nr. act / data	Emitent		
-	-	-	-	-	-	-	-	-	-	-	-	-

4. NOTĂRI, PROCESE, INTERDICȚII					5. OBSERVAȚII		
Tipul notării	Tip act	Nr. act/ data	Emitent	Identificator entitate asociată	Imobil împrejmuit/ neîmprejmuit	Imobil contestat/ necontestat	Alte observații
Se infiinteaza cartea funciara 50448 a imobilului cu numarul cadastral 50448/Feliceni, rezultat din dezmembrarea imobilului cu numarul cadastral 50220 inscris in cartea funciara 50220;	act notarial	ACT DE DEZMEMBRARE ACT AUT. NR. 1263 / 03.09.2010	BNP HANDRA CALUGAR DIANA	680	Neîmprejmuit		



## REGISTRUL CADASTRAL AL IMOBILELOR

ANEXA Nr. 2

UAT Feliceni  
Zonă cooperativizată/necooperativizată (Co)

Sector cadastral nr. 112

1. DESCRIEREA IMOBILULUI																
DATE TEREN											DATE CONSTRUCȚII					
Identificator teren	Adresă imobil	Număr cadastral	Nr. CF	Suprafață măsurată	Intravilan / extra.(I/E)	Nr. top.	Nr. tarla	Nr. parcelă	Categorie folosință	Suprafață parcelă	Identificator construcție	Cod grupă destinație	Suprafață construită	Nr. niveluri	Nr. CF	Constr. cu acte (DA/NU)
681	Loc. Oteni, Nr.23, UAT Feliceni, Jud. HARGHITA		50447	800	I				A	800						

2. PROPRIETATEA / POSESIA													
Titularul dreptului / posesiei			Data nașterii / CUI	Domiciliu / Sediul	Cota parte	Identificator entitate asociată	Cotă parte teren UI	Mod de dobândire	Act juridic			Obs. privitoare la proprietar	
Nume / Denumire	Inițiala tatălui	Prenume							Tip act	Nr. act / data	Emitent		
PORSCHE		EVA	21.02.1965	Jud: HARGHITA, Loc: Miercurea Ciuc, Strada: Libertății, Nr: 10 SC b, Ap: 38, Et: 9	1/1	681		Convenție	act notarial	CONTRACT DE VANZARE CUMPARARE NR.552 / 07.04.2011	BNP HANDRA CALUGAR DIANA		

3. SARCINI / DEZMEMBRĂMINTE												
Titular			Data nașterii / CUI	Domiciliu / Sediul	Tipul sarcinii sau al dezmembrămintelor dreptului de proprietate	Cota parte	Identificator entitate asociată	Act juridic			Valoare ipotecă	Tip monedă
Nume / Denumire	Inițiala tatălui	Prenume						Tip act	Nr. act / data	Emitent		
-	-	-	-	-	-	-	-	-	-	-	-	-

4. NOTĂRI, PROCESE, INTERDICȚII					5. OBSERVAȚII		
Tipul notării	Tip act	Nr. act/ data	Emitent	Identificator entitate asociată	Imobil împrejmuit/ neîmprejmuit	Imobil contestat/ necontestat	Alte observații
Se infiinteaza cartea funciara 50447 a imobilului cu numarul cadastral 50447/Feliceni, rezultat din dezmembrarea imobilului cu numarul cadastral 50220 inscris in cartea funciara 50220;	act notarial	ACT DE DEZMEMBRARE ACT AUT. NR. 1263 / 03.09.2010	BNP HANDRA CALUGAR DIANA	681	Neîmprejmuit		

