

REGISTRUL CADASTRAL AL IMOBILELOR

ANEXA Nr. 2

UAT Feliceni
Zonă cooperativizată/necooperativizată (Co)

Sector cadastral nr. 113

1. DESCRIEREA IMOBILULUI

DATE TEREN										DATE CONSTRUCȚII						
Identificator teren	Adresă imobil	Număr cadastral	Nr. CF	Suprafața măsurată	Intravilan / extra. (I/ E)	Nr. top.	Nr. tarla	Nr. parcelă	Categorie folosință	Suprafața parcelă	Identificator construcție	Cod grupă destinație	Suprafața construită	Nr. niveluri	Nr. CF	Constr. cu acte (DA/NU)
207	Loc. Oteni, UAT Feliceni, Jud. HARGHITA		50828	2000	I				A	2000						

2. PROPRIETATEA / POSESIA

Titularul dreptului / posesiei			Data nașterii / CUI	Domiciliu / Sediul	Cota parte	Identificator entitate asociată	Cotă parte teren UI	Mod de dobândire	Act juridic			Obs. privitoare la proprietar
Nume / Denumire	Inițiala tatălui	Prenume							Tip act	Nr. act / data	Emitent	
IZSAK		JANOS	05.11.1973	Romania	1/1	207		Convenție	act notarial	contract de vanzare cumparare nr. 672 / 13.02.2018	Ferencz Palhegyi Tamas	casat. cu
IZSAK		ZSUZSANNA	05.02.1976									

3. SARCINI / DEZMEMBRĂMINTE

Titular			Data nașterii / CUI	Domiciliu / Sediul	Tipul sarcinii sau al dezmembrămintelor dreptului de proprietate	Cota parte	Identificator entitate asociată	Act juridic			Valoare ipotecă	Tip monedă
Nume / Denumire	Inițiala tatălui	Prenume						Tip act	Nr. act / data	Emitent		
-	-	-	-	-	-	-	-	-	-	-	-	-

4. NOTĂRI, PROCESE, INTERDICȚII

Tipul notării	Tip act	Nr. act/ data	Emitent	Identificator entitate asociată	Imobil împrejmuit/ neîmprejmuit	Imobil contestat/ necontestat	Alte observații
Se înființează cartea funciara 50828 a imobilului cu numărul cadastral 50828/Feliceni, rezultat din dezmembrarea imobilului cu numărul cadastral 50771 înscris în cartea funciara 50771;	act notarial	ACT DE DEZMEMBRARE NR.877 / 12.07.2011	BNP LORINCZ ILDIKO ILONA	207	Neîmprejmuit		NEIMPREJMUIT
- se notează un proces civil intentat împotriva parților: S.C. LASZLO SERVICE SRL și Laszlo Ferenc Csaba, de către: Izsak Janos, având ca obiect : acțiune în simulatie;	acțiune în instanță	CERERE DE CHEMARE ÎN JUDECATA DOSAR NR. 3992/96 / 20.11.2012	TRIBUNALUL HARGHITA	207			
Se radiază dreptul de ipoteca de sub C.1.	act notarial	contract de vanzare cumparare nr. 672 / 13.02.2018	Ferencz Palhegyi Tamas	207			

5. OBSERVAȚII



REGISTRUL CADASTRAL AL IMOBILELOR

ANEXA Nr. 2




UAT Feliceni
Zonă cooperativizată/necooperativizată (Co)

Sector cadastral nr. 113

1. DESCRIEREA IMOBILULUI																
DATE TEREN											DATE CONSTRUCȚII					
Identificator teren	Adresă imobil	Număr cadastral	Nr. CF	Suprafață măsurată	Intravilan / extra. (I/ E)	Nr. top.	Nr. tarla	Nr. parcelă	Categorie folosință	Suprafață parcelă	Identificator construcție	Cod grupă destinație	Suprafață construită	Nr. niveluri	Nr. CF	Constr. cu acte (DA/NU)
208	Loc. Oteni, UAT Feliceni, Jud. HARGHITA		50829	1000	I				A	1000						

2. PROPRIETATEA / POSESIA												
Titularul dreptului / posesiei			Data nașterii / CUI	Domiciliu / Sediu	Cota parte	Identificator entitate asociată	Cotă parte teren UI	Mod de dobândire	Act juridic			Obs. privitoare la proprietar
Nume / Denumire	Inițiala tatălui	Prenume							Tip act	Nr. act / data	Emitent	
S.C. PRELATPRODUCT SRL			999999999-999		1/1	208		Convenție	act notarial	CONTRACT DE VANZARE CUMPARARE NR.878 / 11.07.2011	BNP LORINCZ ILDIKO ILONA	cu sediul in com. Feliceni sat. Oteni, lipsa CUI.

3. SARCINI / DEZMEMBRĂMINTE												
Titular			Data nașterii / CUI	Domiciliu / Sediu	Tipul sarcinii sau al dezmembrămintelor dreptului de proprietate	Cota parte	Identificator entitate asociată	Act juridic			Valoare ipotecă	Tip monedă
Nume / Denumire	Inițiala tatălui	Prenume						Tip act	Nr. act / data	Emitent		
LUKATS		ZSOLT	08.10.1978	Jud: HARGHITA, Loc: Bradesti, Nr: 41	Ipotecă		208	act notarial	CONTRACT DE IMPRUMUT CU GARANTIE IMOBILIARA NR.245 / 28.02.2012	NP LORINCZ ILDIKO ILONA	70000	LEI

4. NOTĂRI, PROCESE, INTERDICȚII					5. OBSERVAȚII		
Tipul notării	Tip act	Nr. act/ data	Emitent	Identificator entitate asociată	Imobil împrejmuit/ neîmprejmuit	Imobil contestat/ necontestat	Alte observații
Se inițiează cartea funciara 50829 a imobilului cu numărul cadastral 50829/Feliceni, rezultat din dezmembrarea imobilului cu numărul cadastral 50771 înscris în cartea funciara 50771;	act notarial	ACT DE DEZMEMBRARE NR.877 / 12.07.2011	BNP LORINCZ ILDIKO ILONA	208			
- asupra imobilului se notează cesiunea de creanță și se înregistrează ipoteca de sub C.1 în favoarea cesionarului: PAL ANNAMARIA;	act notarial	CONTRACT DE CESIUNE DE CREANȚA NR. 583/2016 / 23.02.2016	NP Ferencz Palhegyi Tamas	208			

REGISTRUL CADASTRAL AL IMOBILELOR

ANEXA Nr. 2

UAT Feliceni

Zonă cooperativizată/necooperativizată (Co)

Sector cadastral nr. 113

1. DESCRIEREA IMOBILULUI																
DATE TEREN											DATE CONSTRUCȚII					
Identificator teren	Adresă imobil	Număr cadastral	Nr. CF	Suprafața măsurată	Intravilan / extra.(I/E)	Nr. top.	Nr. tarla	Nr. parcelă	Categorie folosință	Suprafața parcelă	Identificator construcție	Cod grupă destinație	Suprafața construită	Nr. niveluri	Nr. CF	Constr. cu acte (DA/NU)
209	Loc. Oteni, Nr.81, UAT Feliceni, Jud. HARGHITA		50772	1500	I				CC	1100	1	CIE	341	1	50772-C1	DA
					I				A	400	2	CA	18	1	50772-C2	DA
											3	CA	14	1	50772-C3	DA

2. PROPRIETATEA / POSESIA												
Titularul dreptului / posesiei			Data nașterii / CUI	Domiciliu / Sediu	Cota parte	Identificator entitate asociată	Cotă parte teren UI	Mod de dobândire	Act juridic			Obs. privitoare la proprietar
Nume / Denumire	Inițiala tatălui	Prenume							Tip act	Nr. act / data	Emitent	
S.C. PRELATPRODUCT SRL			28529860		1/1	209		Convenție	act notarial	CONTRACT DE VANZARE CUMPARARE NR.587 / 25.05.2011	BNP LORINCZ ILDIKO ILONA	din com. Feliceni sat. Oteni
					1/1	C1, C2, C3		Construire	act administrativ	Certificat nr. 919 / 11.03.2016	Primaria Comunei Feliceni	

3. SARCINI / DEZMEMBRĂMINTE												
Titular			Data nașterii / CUI	Domiciliu / Sediu	Tipul sarcinii sau al dezmembrămintelor dreptului de proprietate	Cota parte	Identificator entitate asociată	Act juridic			Valoare ipotecă	Tip monedă
Nume / Denumire	Inițiala tatălui	Prenume						Tip act	Nr. act / data	Emitent		
LUKATS		ZSOLT	08.10.1978	Jud: HARGHITA, Loc: Bradesti, Nr: 41	Ipotecă		209	act notarial	CONTRACT DE IMPRUMUT CU GARANTIE IMOBILIARA NR.245 / 28.02.2012	NP LORINCZ ILDIKO ILONA	70000	RON

4. NOTĂRI, PROCESE, INTERDICȚII					5. OBSERVAȚII		
Tipul notării	Tip act	Nr. act/ data	Emitent	Identificator entitate asociată	Imobil înregistrat / neînregistrat	Imobil contestat / necontestat	Alte observații
Se înființează cartea funciara 50772 a imobilului cu numărul cadastral 50772/Feliceni, rezultat din dezmembrarea imobilului cu numărul cadastral 825 (identificator electronic 50125) înscris în cartea funciara 1330/Feliceni/Oteni (identificator electronic 50125);	act notarial	ACT DE DEZMEMBRARE NR.586 / 25.05.2011	BNP LORINCZ ILDIKO ILONA	209	Imobil înregistrat		
- asupra terenului se înscrie construcțiile;	act administrativ	Certificat nr. 919 / 11.03.2016	Primaria Comunei Feliceni	209, C1, C2, C3	Imobil înregistrat		
Se notează actualizare informații cadastrale: - categoria de folosință și adresa imobilului;				209, C1, C2, C3			

4. NOTĂRI, PROCESE, INTERDICȚII					5. OBSERVAȚII		
Tipul notării	Tip act	Nr. act/ data	Emitent	Identificator entitate asociată	Imobil împrejmuit/ neîmprejmuit	Imobil contestat/ necontestat	Alte observații
- asupra imobilului se noteaza cesiunea de creanta si se inscrie ipoteca de sub C.1 in favoarea cesionarului: PAL ANNAMARIA;	act notarial	CONTRACT DE CESIUNE DE CREANTA NR. 583/2016 / 23.02.2016	NP Ferencz Palhegyi Tamas	209	Neîmprejmuit		Imprejmuit. Imprejmuit.



[Handwritten signature in blue ink]



REGISTRUL CADASTRAL AL IMOBILELOR

ANEXA Nr. 2

UAT Feliceni
Zonă cooperativizată/necooperativizată (Co)

Sector cadastral nr. 113

1. DESCRIEREA IMOBILULUI																
DATE TEREN											DATE CONSTRUCȚII					
Identificator teren	Adresă imobil	Număr cadastral	Nr. CF	Suprafață măsurată	Intravilan / extra.(I/E)	Nr. top.	Nr. tarla	Nr. parcelă	Categorie folosință	Suprafață parcelă	Identificator construcție	Cod grupă destinație	Suprafață construită	Nr. niveluri	Nr. CF	Constr. cu acte (DA/NU)
210	Loc. Oteni, UAT Feliceni, Jud. HARGHITA			751	E		73		A	690						
					I		73		A	61						

2. PROPRIETATEA / POSESIA													
Titularul dreptului / posesiei			Data nașterii / CUI	Domiciliu / Sediul	Cota parte	Identificator entitate asociată	Cotă parte teren UI	Mod de dobândire	Act juridic			Obs. privitoare la proprietar	
Nume / Denumire	Inițiala tatălui	Prenume							Tip act	Nr. act / data	Emitent		
UAT FELICENI			999999999-999		1/1	210		Lege	act normativ	7 / 13.03.1996	PARLAMENT	Proprietar neidentificat.	

3. SARCINI / DEZMEMBRĂMINTE												
Titular			Data nașterii / CUI	Domiciliu / Sediul	Tipul sarcinii sau al dezmembrămintelor dreptului de proprietate	Cota parte	Identificator entitate asociată	Act juridic			Valoare ipotecă	Tip monedă
Nume / Denumire	Inițiala tatălui	Prenume						Tip act	Nr. act / data	Emitent		
-	-	-	-	-	-	-	-	-	-	-	-	-

4. NOTĂRI, PROCESE, INTERDICȚII					5. OBSERVAȚII		
Tipul notării	Tip act	Nr. act/ data	Emitent	Identificator entitate asociată	Imobil împrejmuit/ neîmprejmuit	Imobil contestat/ necontestat	Alte observații
-	-	-	-	-	Neîmprejmuit		



REGISTRUL CADASTRAL AL IMOBILELOR

ANEXA Nr. 2

UAT Feliceni
Zonă cooperativizată/necooperativizată (Co)

Sector cadastral nr. 113

1. DESCRIEREA IMOBILULUI																
DATE TEREN											DATE CONSTRUCȚII					
Identificator teren	Adresă imobil	Număr cadastral	Nr. CF	Suprafață măsurată	Intravilan / extra.(I/E)	Nr. top.	Nr. tarla	Nr. parcelă	Categorie folosință	Suprafață parcelă	Identificator construcție	Cod grupă destinație	Suprafață construită	Nr. niveluri	Nr. CF	Constr. cu acte (DA/NU)
211	Loc. Oteni, UAT Feliceni, Jud. HARGHITA			556	E		73	244/1	A	515						
					I		73	244/2	A	41						

2. PROPRIETATEA / POSESIA												
Titularul dreptului / posesiei			Data nașterii / CUI	Domiciliu / Sediul	Cota parte	Identificator entitate asociată	Cotă parte teren UI	Mod de dobândire	Act juridic			Obs. privitoare la proprietar
Nume / Denumire	Inițiala tatălui	Prenume							Tip act	Nr. act / data	Emitent	
ZONGOR	L.	VILMA			1/1	211		Reconstituire	act administrativ	88833 / 12.05.2005	CJSDAPT	Lipsa CNP.

3. SARCINI / DEZMEMBRĂMINTE												
Titular			Data nașterii / CUI	Domiciliu / Sediul	Tipul sarcinii sau al dezmembrămintelor dreptului de proprietate	Cota parte	Identificator entitate asociată	Act juridic			Valoare ipotecă	Tip monedă
Nume / Denumire	Inițiala tatălui	Prenume						Tip act	Nr. act / data	Emitent		
-	-	-	-	-	-	-	-	-	-	-	-	-



[Handwritten signature]



4. NOTĂRI, PROCESE, INTERDICȚII					5. OBSERVAȚII		
Tipul notării	Tip act	Nr. act/ data	Emitent	Identificator entitate asociată	Imobil împrejmuit/ neîmprejmuit	Imobil contestat/ necontestat	Alte observații
-	-	-	-	-	Neîmprejmuit		<p>Datele cadastrale evidenciate în titlul de proprietate sunt obținute din proiectul de parcelare realizat pentru această zonă, în care s-a realizat o numerotare proprie a tarlalelor și a parcelelor, ignorând informațiile din planurile cadastrale. În titlul de proprietate este trecută tarlaua 12, imobilul se află în tarlaua cadastrală 73 din comuna Feliceni.</p> <p>Suprafața diferă față de suprafața din TP, diferența se regăsește la imobilul identificat cu nr.216 și 220.</p> <p>Datele cadastrale evidenciate în titlul de proprietate sunt obținute din proiectul de parcelare realizat pentru această zonă, în care s-a realizat o numerotare proprie a tarlalelor și a parcelelor, ignorând informațiile din planurile cadastrale. În titlul de proprietate este trecută tarlaua 12, imobilul se află în tarlaua cadastrală 73 din comuna Feliceni.</p> <p>Suprafața diferă față de suprafața din TP, diferența se regăsește la imobilul identificat cu nr.216 și 220.</p>



REGISTRUL CADASTRAL AL IMOBILELOR

ANEXA Nr. 2

UAT Feliceni
Zonă cooperativizată/necooperativizată (Co)

Sector cadastral nr. 113

1. DESCRIEREA IMOBILULUI																
DATE TEREN											DATE CONSTRUCȚII					
Identificator teren	Adresă imobil	Număr cadastral	Nr. CF	Suprafață măsurată	Intravilan / extra.(I/E)	Nr. top.	Nr. tarla	Nr. parcelă	Categorie folosință	Suprafață parcelă	Identificator construcție	Cod grupă destinație	Suprafață construită	Nr. niveluri	Nr. CF	Constr. cu acte (DA/NU)
212	Tarla: 73, Parcela: 1795/3			373	E		73	1795/3	A	373						

2. PROPRIETATEA / POSESIA												
Titularul dreptului / posesiei			Data nașterii / CUI	Domiciliu / Sediul	Cota parte	Identificator entitate asociată	Cotă parte teren UI	Mod de dobândire	Act juridic			Obs. privitoare la proprietar
Nume / Denumire	Inițiala tatălui	Prenume							Tip act	Nr. act / data	Emitent	
UAT FELICENI			9999999999-999		1/1	212		Lege	act normativ	7 / 13.03.1996	PARLAMENT	Proprietar neidentificat.

3. SARCINI / DEZMEMBRĂMINTE												
Titular			Data nașterii / CUI	Domiciliu / Sediul	Tipul sarcinii sau al dezmembrămintelor dreptului de proprietate	Cota parte	Identificator entitate asociată	Act juridic			Valoare ipotecă	Tip monedă
Nume / Denumire	Inițiala tatălui	Prenume						Tip act	Nr. act / data	Emitent		
-	-	-	-	-	-	-	-	-	-	-	-	-

4. NOTĂRI, PROCESE, INTERDICȚII					5. OBSERVAȚII		
Tipul notării	Tip act	Nr. act/ data	Emitent	Identificator entitate asociată	Imobil împrumuit/ neîmprumuit	Imobil contestat/ necontestat	Alte observații
-	-	-	-	-	Neîmprumuit		



REGISTRUL CADASTRAL AL IMOBILELOR

ANEXA Nr. 2

UAT Feliceni
Zonă cooperativizată/necooperativizată (Co)

Sector cadastral nr. 113

1. DESCRIEREA IMOBILULUI																
DATE TEREN											DATE CONSTRUCȚII					
Identificator teren	Adresă imobil	Număr cadastral	Nr. CF	Suprafață măsurată	Intravilan / extra.(I/E)	Nr. top.	Nr. tarla	Nr. parcelă	Categorie folosință	Suprafață parcelă	Identificator construcție	Cod grupă destinație	Suprafață construită	Nr. niveluri	Nr. CF	Constr. cu acte (DA/NU)
213	Loc. Oteni, UAT Feliceni, Jud. HARGHITA			658	E		73		DR	106						
					I		73		DR	488						
					E		73		DR	64						

2. PROPRIETATEA / POSESIA												
Titularul dreptului / posesiei			Data nașterii / CUI	Domiciliu / Sediul	Cota parte	Identificator entitate asociată	Cotă parte teren UI	Mod de dobândire	Act juridic			Obs. privitoare la proprietar
Nume / Denumire	Inițiala tatălui	Prenume							Tip act	Nr. act / data	Emitent	
UAT FELICENI			9999999999-999		1/1	213		Lege	act normativ	7 / 13.03.1996	PARLAMENT	Proprietar neidentificat.

3. SARCINI / DEZMEMBRĂMINTE												
Titular			Data nașterii / CUI	Domiciliu / Sediul	Tipul sarcinii sau al dezmembrămintelor dreptului de proprietate	Cota parte	Identificator entitate asociată	Act juridic			Valoare ipotecă	Tip monedă
Nume / Denumire	Inițiala tatălui	Prenume						Tip act	Nr. act / data	Emitent		
-	-	-	-	-	-	-	-	-	-	-	-	-

4. NOTĂRI, PROCESE, INTERDICȚII						5. OBSERVAȚII		
Tipul notării			Tip act	Nr. act/ data	Emitent	Identificator entitate asociată	Imobil împrejmuit/ neîmprejmuit	Imobil contestat/ necontestat
-			-	-	-	-	Neîmprejmuit	Alte observații



[Handwritten signature]



REGISTRUL CADASTRAL AL IMOBILELOR

ANEXA Nr. 2

UAT Feliceni
Zonă cooperativizată/necooperativizată (Co)

Sector cadastral nr. 113

1. DESCRIEREA IMOBILULUI																
DATE TEREN											DATE CONSTRUCȚII					
Identificator teren	Adresă imobil	Număr cadastral	Nr. CF	Suprafața măsurată	Intravilan / extra.(I/E)	Nr. top.	Nr. tarla	Nr. parcelă	Categorie folosință	Suprafața parcelă	Identificator construcție	Cod grupă destinație	Suprafața construită	Nr. niveluri	Nr. CF	Constr. cu acte (DA/NU)
215	Loc. Oteni, UAT Feliceni, Jud. HARGHITA			7127	I		73	1795/1	A	3829						
					E		73	1795/2	A	71						
					I		73	1795/4	A	3227						

2. PROPRIETATEA / POSESIA												
Titularul dreptului / posesiei			Data nașterii / CUI	Domiciliu / Sediul	Cota parte	Identificator entitate asociată	Cotă parte teren UI	Mod de dobândire	Act juridic			Obs. privitoare la proprietar
Nume / Denumire	Inițiala tatălui	Prenume							Tip act	Nr. act / data	Emitent	
UAT FELICENI			9999999999-999		1/1	215		Lege	act normativ	7 / 13.03.1996	PARLAMENT	Proprietar neidentificat.

3. SARCINI / DEZMEMBRĂMINTE												
Titular			Data nașterii / CUI	Domiciliu / Sediul	Tipul sarcinii sau al dezmembrămintelor dreptului de proprietate	Cota parte	Identificator entitate asociată	Act juridic			Valoare ipotecă	Tip monedă
Nume / Denumire	Inițiala tatălui	Prenume						Tip act	Nr. act / data	Emitent		
-	-	-	-	-	-	-	-	-	-	-	-	-

4. NOTĂRI, PROCESE, INTERDICȚII						5. OBSERVAȚII		
Tipul notării			Tip act	Nr. act/ data	Emitent	Identificator entitate asociată	Imobil împrejmuit/ neîmprejmuit	Imobil contestat/ necontestat
-			-	-	-	-	Neîmprejmuit	Alte observații



[Handwritten signature]



ANEXA Nr. 2

Sector cadastral nr. 113

DATE TEREN

DATE CONSTRUCTII

Identificator teren	Adresă imobil	Număr cadastral	Nr. CF	Suprafața măsurată	Intravilan / extra.(I/ E)	Nr. top.	Nr. tarla	Nr. parcelă	Categorie folosință	Suprafață parcelă	Identificator construcție	Cod grupă destinație	Suprafața construită	Nr. niveluri	Nr. CF	Constr. cu acte (DA/NU)
216	Loc. Oteni, UAT Feliceni, Jud. HARGHITA			2891	I		73	244/3	A	2891						

Titularul dreptului / posesiei

Nume / Denumire	Inițiala tatălui	Prenume	Data nașterii / CUI	Domiciliu / Sediul	Cota parte	Denumirea entității asociată	Cotă parte teren UI	Mod de dobândire	Tip act	Nr. act / data	Emitent	Obs. privitoare la proprietar
ZONGOR	L.	VILMA			1/1	216		Reconstituire	act administrativ	88833 / 12.05.2005	CJSDAPT	Lipsa CNP.

Titular

[illegible]

5. OBSERVAȚII

Tipul notării	Tip act	Nr. act/ data	Emitent	Identificator entitate asociată	Imobil împrejmuit/ neîmprejmuit	Imobil contestat/ necontestat	Alte observații
-	-	-	-	-	Neîmprejmuit		Datele cadastrale evidentiare în titlul de proprietate sunt obținute din proiectul de parcelare realizat pentru această zonă, în care s-a realizat o numerotare proprie a parcelelor și a parcelelor, ignorând informațiile din planurile cadastrale. În titlul de proprietate este trecută parcela 12, imobilul se află în parcela cadastrală 73 din comuna Feliceni. Suprafața diferă față de suprafața din TP, diferența se regăsește la imobilul identificat cu nr.211 și 220.



REGISTRUL CADASTRAL AL IMOBILELOR

ANEXA Nr. 2

UAT Feliceni
Zonă cooperativizată/necooperativizată (Co)

Sector cadastral nr. 113

1. DESCRIEREA IMOBILULUI																
DATE TEREN											DATE CONSTRUCȚII					
Identificator teren	Adresă imobil	Număr cadastral	Nr. CF	Suprafața măsurată	Intravilan / extra.(I/E)	Nr. top.	Nr. tarla	Nr. parcelă	Categorie folosință	Suprafața parcelă	Identificator construcție	Cod grupă destinație	Suprafața construită	Nr. niveluri	Nr. CF	Constr. cu acte (DA/NU)
217	Loc. Oteni, UAT Feliceni, Jud. HARGHITA		52636	3843	I	140/1	73		A	3310						
					I	140/1	73		F	481						
					I		73		A	52						

2. PROPRIETATEA / POSESIA												
Titularul dreptului / posesiei			Data nașterii / CUI	Domiciliu / Sediu	Cota parte	Identificator entitate asociată	Cotă parte teren UI	Mod de dobândire	Act juridic			Obs. privitoare la proprietar
Nume / Denumire	Inițiala tatălui	Prenume							Tip act	Nr. act / data	Emitent	
BÁLINT		ELISABETA	23.03.1955	Loc. Odorheiu Secuiesc, Str. Insulei, Nr.20, Ap.17, Jud. HARGHITA	1/4	217		Hotărâre Judecătorească	hotărâre judecătorească	Sentinta Civila nr. 2782 / 06.12.2016	Judecatoria Odorheiu Secuiesc	
SZASZ		VILMA	18.07.1953	Loc. Cobatesti, Nr.40, Jud. HARGHITA	1/4	217		Hotărâre Judecătorească	hotărâre judecătorească	Sentinta Civila nr. 2782 / 06.12.2016	Judecatoria Odorheiu Secuiesc	
BALINT		ANNA	17.12.1950		1/4	217		Hotărâre Judecătorească	hotărâre judecătorească	Sentinta Civila nr. 2782 / 06.12.2016	Judecatoria Odorheiu Secuiesc	
GYÖRGYDEÁK		ATTILA	03.03.1975	Loc. Bisericani, Nr.117, Jud. HARGHITA	1/4	217		Convenție	hotărâre judecătorească	Sentinta Civila nr. 2782 / 06.12.2016	Judecatoria Odorheiu Secuiesc	si sotia
GYÖRGYDEÁK		RÉKA	15.03.1990	Jud: HARGHITA, Loc: Bisericani, Nr: 117								ca bun comun

3. SARCINI / DEZMEMBRĂMINTE												
Titular			Data nașterii / CUI	Domiciliu / Sediul	Tipul sarcinii sau al dezmembrămintelor dreptului de proprietate	Cota parte	Identificator entitate asociată	Act juridic			Valoare ipotecă	Tip monedă
Nume / Denumire	Inițiala tatălui	Prenume						Tip act	Nr. act / data	Emitent		
-	-	-	-	-	-	-	-	-	-	-	-	-

4. NOTĂRI, PROCESE, INTERDICȚII					5. OBSERVAȚII		
Tipul notării	Tip act	Nr. act/ data	Emitent	Identificator entitate asociată	Imobil împrejmuit/ neîmprejmuit	Imobil contestat/ necontestat	Alte observații
- imobilul s-a transcris aici din CF 52050 cu titlu de mostenire si partaj	hotărâre judecătorească	Sentinta Civila nr. 2782 / 06.12.2016	Judecatoria Odorheiu Secuiesc	217	Imobil împrejmuit/ neîmprejmuit		



REGISTRUL CADASTRAL AL IMOBILELOR

ANEXA Nr. 2


UAT Feliceni
Zonă cooperativizată/necooperativizată (Co)

Sector cadastral nr. 113

1. DESCRIEREA IMOBILULUI																
DATE TEREN											DATE CONSTRUCȚII					
Identificator teren	Adresă imobil	Număr cadastral	Nr. CF	Suprafața măsurată	Intravilan / extra.(I/E)	Nr. top.	Nr. tarla	Nr. parcelă	Categorie folosință	Suprafața parcelă	Identificator construcție	Cod grupă destinație	Suprafața construită	Nr. niveluri	Nr. CF	Constr. cu acte (DA/NU)
218	Loc. Oteni, UAT Feliceni, Jud. HARGHITA			1924	I		73	233	A	1759						
					I		73	234	DR	165						

2. PROPRIETATEA / POSESIA												
Titularul dreptului / posesiei			Data nașterii / CUI	Domiciliu / Sediu	Cota parte	Identificator entitate asociată	Cotă parte teren UI	Mod de dobândire	Act juridic			Obs. privitoare la proprietar
Nume / Denumire	Inițiala tatălui	Prenume							Tip act	Nr. act / data	Emitent	
KERESZTES	A.	FRANCISC			1/1	218		Reconstituire	act administrativ	37523 / 07.09.1999	CJSDAPT	Lipsa CNP.
MARTON	M.	DENES										Lipsa CNP.
MARTON	D.	GYÖRGY										Lipsa CNP.
MARTON	S.	IRÉN										Lipsa CNP.
TIBAD	M.	PIROSKA										Lipsa CNP.

3. SARCINI / DEZMEMBRĂMINTE												
Titular			Data nașterii / CUI	Domiciliu / Sediul	Tipul sarcinii sau al dezmembrămintelor dreptului de proprietate	Cota parte	Identificator entitate asociată	Act juridic			Valoare ipotecă	Tip monedă
Nume / Denumire	Inițiala tatălui	Prenume						Tip act	Nr. act / data	Emitent		
-	-	-	-	-	-	-	-	-	-	-	-	-

4. NOTĂRI, PROCESE, INTERDICȚII					5. OBSERVAȚII		
Tipul notării	Tip act	Nr. act/ data	Emitent	Identificator entitate asociată	Imobil împrejmuit/ neîmprejmuit	Imobil contestat/ necontestat	Alte observații
-	-	-	-	-	<p>Neîmprejmuit</p> 		<p>Datele cadastrale evidenciate în titlul de proprietate sunt obținute din proiectul de parcelare realizat pentru această zonă, în care s-a realizat o numerotare proprie a tarlalelor și a parcelelor, ignorând informațiile din planurile cadastrale. În titlul de proprietate este trecută tarla 12, imobilul se află în tarla cadastrală 73 din comuna Feliceni.</p> <p>Datele cadastrale evidenciate în titlul de proprietate sunt obținute din proiectul de parcelare realizat pentru această zonă, în care s-a realizat o numerotare proprie a tarlalelor și a parcelelor, ignorând informațiile din planurile cadastrale. În titlul de proprietate este trecută tarla 12, imobilul se află în tarla cadastrală 73 din comuna Feliceni.</p>

ANEXA Nr. 2

Sector cadastral nr. 113

DATE TEREN											DATE CONSTRUCȚII					
Identificator teren	Adresă imobil	Număr cadastral	Nr. CF	Suprafața măsurată	Intravilan / extra.(// E)	Nr. top.	Nr. tarla	Nr. parcelă	Categorie folosință	Suprafața parcelă	Identificator construcție	Cod grupă destinație	Suprafața construită	Nr. niveluri	Nr. CF	Constr. cu acte (DA/NU)
219	Loc. Oteni, UAT Feliceni, Jud. HARGHITA			346	I		73	236/1	A	346						

Titularul dreptului / posesiei			Data nașterii / CUI	Domiciliu / Sediul	Cota parte	Identificator entitate asociată	Cotă parte teren UI	Mod de dobândire	Act juridic			Obs. privitoare la proprietar
Nume / Denumire	Inițiala tatălui	Prenume							Tip act	Nr. act / data	Emitent	
SZÉLYES		DOMOKOS			1/1	219		Reconstituire	act administrativ	50527 / 20.08.2002	CJSDAPT	Lipsa CNP.

[illegible]

Tipul notării	Tip act	Nr. act/ data	Emitent	Identificator entitate asociată
-	-	-	-	-

Imobil împrejmuit/ neîmprejmuit	Imobil contestat/ necontestat	Alte observații
Neîmprejmuit		<p>Datele cadastrale evidenciate în titlul de proprietate sunt obținute din proiectul de parcelare realizat pentru această zonă, în care s-a realizat o numerotare proprie a tarlalelor și a parcelelor, ignorând informațiile din planurile cadastrale. În titlul de proprietate este trecută tarlăua 12, imobilul se află în tarlăua cadastrală 73 din comuna Feliceni. Suprafața diferă față de suprafața din TP, diferența se regăsește la imobilul identificat cu nr.222.</p>



ANEXA Nr. 2

Sector cadastral nr. 113

DATE TEREN

DATE CONSTRUCTII

Identificator teren	Adresă imobil	Număr cadastral	Nr. CF	Suprafața măsurată	Intravilan / extra.(I/E)	Nr. top.	Nr. tarla	Nr. parcelă	Categorie folosință	Suprafață parcelă	Identificator construcție	Cod grupă destinație	Suprafața construită	Nr. niveluri	Nr. CF	Constr. cu acte (DA/NU)
220	Loc. Oteni, UAT Feliceni, Jud. HARGHITA			53	I		73	244/4	A	53						

Titularul dreptului / posesiei

Nume / Denumire	Inițiala tatălui	Prenume	Data nașterii / CUI	Domiciliu / Sediul	Cota parte	Denumirea entității asociată	Cotă parte teren UI	Mod de dobândire	Tip act	Nr. act / data	Emitent	Obs. privitoare la proprietar
ZONGOR	L.	VILMA			1/1	220		Reconstituire	act administrativ	88833 / 12.05.2005	CJSDAPT	Lipsa CNP.

Titular

[illegible]

5. OBSERVAȚII

Tipul notării	Tip act	Nr. act/ data	Emitent	Identificator entitate asociată	Imobil împrejmuit/ neîmprejmuit	Imobil contestat/ necontestat	Alte observații
-	-	-	-	-	Neîmprejmuit		Datele cadastrale evidentiare în titlul de proprietate sunt obținute din proiectul de parcelare realizat pentru această zonă, în care s-a realizat o numerotare proprie a tarlalelor și a parcelelor, ignorând informațiile din planurile cadastrale. În titlul de proprietate este trecută tarlaua 12, imobilul se află în tarlaua cadastrală 73 din comuna Feliceni. Suprafața diferă față de suprafața din TP, diferența se regăsește la imobilul identificat cu nr.216 și 211.



REGISTRUL CADASTRAL AL IMOBILELOR

ANEXA Nr. 2

UAT Feliceni
Zonă cooperativizată/necooperativizată (Co)

Sector cadastral nr. 113

1. DESCRIEREA IMOBILULUI																
DATE TEREN											DATE CONSTRUCȚII					
Identificator teren	Adresă imobil	Număr cadastral	Nr. CF	Suprafață măsurată	Intravilan / extra.(I/ E)	Nr. top.	Nr. tarla	Nr. parcelă	Categorie folosință	Suprafață parcelă	Identificator construcție	Cod grupă destinație	Suprafață construită	Nr. niveluri	Nr. CF	Constr. cu acte (DA/NU)
221	Loc. Oteni, UAT Feliceni, Jud. HARGHITA			837	I		73		A	739						
					I		73		A	98						

2. PROPRIETATEA / POSESIA													
Titularul dreptului / posesiei			Data nașterii / CUI	Domiciliu / Sediul	Cota parte	Identificator entitate asociată	Cotă parte teren UI	Mod de dobândire	Act juridic			Obs. privitoare la proprietar	
Nume / Denumire	Inițiala tatălui	Prenume							Tip act	Nr. act / data	Emitent		
UAT FELICENI			9999999999-999		1/1	221		Lege	act normativ	7 / 13.03.1996	PARLAMENT	Proprietar neidentificat.	

3. SARCINI / DEZMEMBRĂMINTE												
Titular			Data nașterii / CUI	Domiciliu / Sediul	Tipul sarcinii sau al dezmembrămintelor dreptului de proprietate	Cota parte	Identificator entitate asociată	Act juridic			Valoare ipotecă	Tip monedă
Nume / Denumire	Inițiala tatălui	Prenume						Tip act	Nr. act / data	Emitent		
-	-	-	-	-	-	-	-	-	-	-	-	-

4. NOTĂRI, PROCESE, INTERDICȚII					5. OBSERVAȚII		
Tipul notării	Tip act	Nr. act/ data	Emitent	Identificator entitate asociată	Imobil împrejmuit/ neîmprejmuit	Imobil contestat/ necontestat	Alte observații
-	-	-	-	-	Neîmprejmuit		



ANEXA Nr. 2

Sector cadastral nr. 113

DATE TEREN											DATE CONSTRUCȚII					
Identificator teren	Adresă imobil	Număr cadastral	Nr. CF	Suprafața măsurată	Intravilan / extra.(// E)	Nr. top.	Nr. tarla	Nr. parcelă	Categorie folosință	Suprafața parcelă	Identificator construcție	Cod grupă destinație	Suprafața construită	Nr. niveluri	Nr. CF	Constr. cu acte (DA/NU)
222	Loc. Oteni, UAT Feliceni, Jud. HARGHITA			3154	I		73	236/1	A	3154						

Titularul dreptului / posesiei			Data nașterii / CUI	Domiciliu / Sediul	Cota parte	Identificator entitate asociată	Cotă parte teren UI	Mod de dobândire	Act juridic			Obs. privitoare la proprietar
Nume / Denumire	Inițiala tatălui	Prenume							Tip act	Nr. act / data	Emitent	
SZÉLYES		DOMOKOS			1/1	222		Reconstituire	act administrativ	50527 / 20.08.2002	CJSDAPT	Lipsa CNP.

[illegible]

Tipul notării	Tip act	Nr. act/ data	Emitent	Identificator entitate asociată
-	-	-	-	-

Imobil împrejmuit/ neîmprejmuit	Imobil contestat/ necontestat	Alte observații
Neîmprejmuit		<p>Datele cadastrale evidenciate în titlul de proprietate sunt obținute din proiectul de parcelare realizat pentru această zonă, în care s-a realizat o numerotare proprie a tarlalelor și a parcelelor, ignorând informațiile din planurile cadastrale. În titlul de proprietate este trecută tarlaua 12, imobilul se află în tarlaua cadastrală 73 din comuna Feliceni. Suprafața diferă față de suprafața din TP, diferența se regăsește la imobilul identificat cu nr.219.</p>



REGISTRUL CADASTRAL AL IMOBILELOR

ANEXA Nr. 2

UAT Feliceni
Zonă cooperativizată/necooperativizată (Co)

Sector cadastral nr. 113

1. DESCRIEREA IMOBILULUI																
DATE TEREN											DATE CONSTRUCȚII					
Identificator teren	Adresă imobil	Număr cadastral	Nr. CF	Suprafața măsurată	Intravilan / extra. (I/ E)	Nr. top.	Nr. tarla	Nr. parcelă	Categorie folosință	Suprafața parcelă	Identificator construcție	Cod grupă destinație	Suprafața construită	Nr. niveluri	Nr. CF	Constr. cu acte (DA/NU)
223	Loc. Oteni, UAT Feliceni, Jud. HARGHITA		51960	1528	I		73	237	A	1528						

2. PROPRIETATEA / POSESIA												
Titularul dreptului / posesiei			Data nașterii / CUI	Domiciliu / Sediul	Cota parte	Identificator entitate asociată	Cotă parte teren UI	Mod de dobândire	Act juridic			Obs. privitoare la proprietar
Nume / Denumire	Inițiala tatălui	Prenume							Tip act	Nr. act / data	Emitent	
ALBERT		IRMA		domiciliata in Ungaria	1/1	223		Reconstituire	act administrativ	Titlu de proprietate nr. 32881 / 20.07.1998	CJSDAPT	Lipsa CNP.
HODGYAI		BERTA	19.01.1941	Nr: 30								
HODGYAI		ILONA										decedata, lipsa CNP.
HODGYAI		MOISA	20.03.1940	Strada: Alba, Nr: 1, Ap: 1								
NEMES		AGNES										decedata, Lipsa CNP.

3. SARCINI / DEZMEMBRĂMINTE												
Titular			Data nașterii / CUI	Domiciliu / Sediul	Tipul sarcinii sau al dezmembrămintelor dreptului de proprietate	Cota parte	Identificator entitate asociată	Act juridic			Valoare ipotecă	Tip monedă
Nume / Denumire	Inițiala tatălui	Prenume						Tip act	Nr. act / data	Emitent		
-	-	-	-	-	-	-	-	-	-	-	-	-

4. NOTĂRI, PROCESE, INTERDICȚII					5. OBSERVAȚII		
Tipul notării	Tip act	Nr. act/ data	Emitent	Identificator entitate asociată	Imobil împrejmuit/ neîmprejmuit	Imobil contestat/ necontestat	Alte observații
- imobil transnotat din c.f. 26 Oteni	act administrativ	Titlu de proprietate nr. 32881 / 20.07.1998	CJSDAPT	223	Neîmprejmuit		



[Handwritten signature]



REGISTRUL CADASTRAL AL IMOBILELOR

ANEXA Nr. 2

UAT Feliceni
Zonă cooperativizată/necooperativizată (Co)

Sector cadastral nr. 113

1. DESCRIEREA IMOBILULUI																
DATE TEREN											DATE CONSTRUCȚII					
Identificator teren	Adresă imobil	Număr cadastral	Nr. CF	Suprafață măsurată	Intravilan / extra.(I/E)	Nr. top.	Nr. tarla	Nr. parcelă	Categorie folosință	Suprafață parcelă	Identificator construcție	Cod grupă destinație	Suprafață construită	Nr. niveluri	Nr. CF	Constr. cu acte (DA/NU)
224	Loc. Oteni, UAT Feliceni, Jud. HARGHITA		51073	675	I		73	238	A	675						

2. PROPRIETATEA / POSESIA													
Titularul dreptului / posesiei			Data nașterii / CUI	Domiciliu / Sediul	Cota parte	Identificator entitate asociată	Cotă parte teren UI	Mod de dobândire	Act juridic			Obs. privitoare la proprietar	
Nume / Denumire	Inițiala tatălui	Prenume							Tip act	Nr. act / data	Emitent		
SZENTE		SANDOR	14.03.1961	Jud: HARGHITA, Loc: Oteni, Nr: 7	1/1	224		Succesiune	act notarial	CERTIFICAT DE MOSTENITOR NR.119 / 03.08.2012	NP FANCSALI LEVENTE		

3. SARCINI / DEZMEMBRĂMINTE												
Titular			Data nașterii / CUI	Domiciliu / Sediul	Tipul sarcinii sau al dezmembrămintelor dreptului de proprietate	Cota parte	Identificator entitate asociată	Act juridic			Valoare ipotecă	Tip monedă
Nume / Denumire	Inițiala tatălui	Prenume						Tip act	Nr. act / data	Emitent		
-	-	-	-	-	-	-	-	-	-	-	-	-

4. NOTĂRI, PROCESE, INTERDICȚII					5. OBSERVAȚII		
Tipul notării	Tip act	Nr. act/ data	Emitent	Identificator entitate asociată	Imobil împrejmuit/ neîmprejmuit	Imobil contestat/ necontestat	Alte observații
-	-	-	-	-	Neîmprejmuit		Neîmprejmuit, delimitat cu tarusi de lemn.



[Handwritten signature]



REGISTRUL CADASTRAL AL IMOBILELOR

ANEXA Nr. 2

UAT Feliceni
Zonă cooperativizată/necooperativizată (Co)

Sector cadastral nr. 113

1. DESCRIEREA IMOBILULUI																
DATE TEREN											DATE CONSTRUCȚII					
Identificator teren	Adresă imobil	Număr cadastral	Nr. CF	Suprafață măsurată	Intravilan / extra.(I/ E)	Nr. top.	Nr. tarla	Nr. parcelă	Categorie folosință	Suprafață parcelă	Identificator construcție	Cod grupă destinație	Suprafață construită	Nr. niveluri	Nr. CF	Constr. cu acte (DA/NU)
225	Loc. Oteni, UAT Feliceni, Jud. HARGHITA			558	I		73	239	A	558						

2. PROPRIETATEA / POSESIA												
Titularul dreptului / posesiei			Data nașterii / CUI	Domiciliu / Sediul	Cota parte	Identificator entitate asociată	Cotă parte teren UI	Mod de dobândire	Act juridic			Obs. privitoare la proprietar
Nume / Denumire	Inițiala tatălui	Prenume							Tip act	Nr. act / data	Emitent	
UAT FELICENI			999999999-999		1/1	225		Lege	act normativ	7 / 13.03.1996	PARLAMENT	Proprietar neidentificat.

3. SARCINI / DEZMEMBRĂMINTE												
Titular			Data nașterii / CUI	Domiciliu / Sediul	Tipul sarcinii sau al dezmembrămintelor dreptului de proprietate	Cota parte	Identificator entitate asociată	Act juridic			Valoare ipotecă	Tip monedă
Nume / Denumire	Inițiala tatălui	Prenume						Tip act	Nr. act / data	Emitent		
-	-	-	-	-	-	-	-	-	-	-	-	-

4. NOTĂRI, PROCESE, INTERDICȚII					5. OBSERVAȚII		
Tipul notării	Tip act	Nr. act/ data	Emitent	Identificator entitate asociată	Imobil împrejmuit/ neîmprejmuit	Imobil contestat/ necontestat	Alte observații
-	-	-	-	-	Neîmprejmuit		



REGISTRUL CADASTRAL AL IMOBILELOR

ANEXA Nr. 2

UAT Feliceni
Zonă cooperativizată/necooperativizată (Co)

Sector cadastral nr. 113

1. DESCRIEREA IMOBILULUI																
DATE TEREN											DATE CONSTRUCȚII					
Identificator teren	Adresă imobil	Număr cadastral	Nr. CF	Suprafață măsurată	Intravilan / extra.(I/E)	Nr. top.	Nr. tarla	Nr. parcelă	Categorie folosință	Suprafață parcelă	Identificator construcție	Cod grupă destinație	Suprafață construită	Nr. niveluri	Nr. CF	Constr. cu acte (DA/NU)
226	Loc. Oteni, UAT Feliceni, Jud. HARGHITA			506	I		73	222/1	A	506						

2. PROPRIETATEA / POSESIA												
Titularul dreptului / posesiei			Data nașterii / CUI	Domiciliu / Sediul	Cota parte	Identificator entitate asociată	Cotă parte teren UI	Mod de dobândire	Act juridic			Obs. privitoare la proprietar
Nume / Denumire	Inițiala tatălui	Prenume							Tip act	Nr. act / data	Emitent	
UAT FELICENI			999999999-999		1/1	226		Lege	act normativ	7 / 13.03.1996	PARLAMENT	Proprietar neidentificat.

3. SARCINI / DEZMEMBRĂMINTE												
Titular			Data nașterii / CUI	Domiciliu / Sediul	Tipul sarcinii sau al dezmembrămintelor dreptului de proprietate	Cota parte	Identificator entitate asociată	Act juridic			Valoare ipotecă	Tip monedă
Nume / Denumire	Inițiala tatălui	Prenume						Tip act	Nr. act / data	Emitent		
-	-	-	-	-	-	-	-	-	-	-	-	-

4. NOTĂRI, PROCESE, INTERDICȚII					5. OBSERVAȚII		
Tipul notării	Tip act	Nr. act/ data	Emitent	Identificator entitate asociată	Imobil împrejmuit/ neîmprejmuit	Imobil contestat/ necontestat	Alte observații
-	-	-	-	-	Neîmprejmuit		



[Handwritten signature in blue ink]



REGISTRUL CADASTRAL AL IMOBILELOR

ANEXA Nr. 2

UAT Feliceni
Zonă cooperativizată/necooperativizată (Co)

Sector cadastral nr. 113

1. DESCRIEREA IMOBILULUI																
DATE TEREN											DATE CONSTRUCȚII					
Identificator teren	Adresă imobil	Număr cadastral	Nr. CF	Suprafață măsurată	Intravilan / extra.(I/E)	Nr. top.	Nr. tarla	Nr. parcelă	Categorie folosință	Suprafață parcelă	Identificator construcție	Cod grupă destinație	Suprafață construită	Nr. niveluri	Nr. CF	Constr. cu acte (DA/NU)
227	Loc. Oteni, UAT Feliceni, Jud. HARGHITA			3000	I		73	240	A	3000						

2. PROPRIETATEA / POSESIA												
Titularul dreptului / posesiei			Data nașterii / CUI	Domiciliu / Sediul	Cota parte	Identificator entitate asociată	Cotă parte teren UI	Mod de dobândire	Act juridic			Obs. privitoare la proprietar
Nume / Denumire	Inițiala tatălui	Prenume							Tip act	Nr. act / data	Emitent	
LÁSZLÓ		FERENC			1/1	227		Reconstituire	act administrativ	32874 / 14.07.1998	CJSDAPT	Lipsa CNP.

3. SARCINI / DEZMEMBRĂMINTE												
Titular			Data nașterii / CUI	Domiciliu / Sediul	Tipul sarcinii sau al dezmembrămintelor dreptului de proprietate	Cota parte	Identificator entitate asociată	Act juridic			Valoare ipotecă	Tip monedă
Nume / Denumire	Inițiala tatălui	Prenume						Tip act	Nr. act / data	Emitent		
-	-	-	-	-	-	-	-	-	-	-	-	-

4. NOTĂRI, PROCESE, INTERDICȚII					5. OBSERVAȚII		
Tipul notării	Tip act	Nr. act / data	Emitent	Identificator entitate asociată	Imobil împrejmuit / neîmprejmuit	Imobil contestat / necontestat	Alte observații
-	-	-	-	-	Neîmprejmuit		Datele cadastrale evidenciate în titlul de proprietate sunt obținute din proiectul de parcelare realizat pentru această zonă, în care s-a realizat o numerotare proprie a tarlalelor și a parcelelor, ignorând informațiile din planurile cadastrale. În titlul de proprietate este trecută tarla 12, imobilul se află în tarla 73 din comuna Feliceni.



[Handwritten signature]



REGISTRUL CADASTRAL AL IMOBILELOR

ANEXA Nr. 2

UAT Feliceni
Zonă cooperativizată/necooperativizată (Co)

Sector cadastral nr. 113

1. DESCRIEREA IMOBILULUI																
DATE TEREN											DATE CONSTRUCȚII					
Identificator teren	Adresă imobil	Număr cadastral	Nr. CF	Suprafață măsurată	Intravilan / extra.(I/E)	Nr. top.	Nr. tarla	Nr. parcelă	Categorie folosință	Suprafață parcelă	Identificator construcție	Cod grupă destinație	Suprafață construită	Nr. niveluri	Nr. CF	Constr. cu acte (DA/NU)
228	Loc. Oteni, UAT Feliceni, Jud. HARGHITA			3400	I		73	241	A	3400						

2. PROPRIETATEA / POSESIA												
Titularul dreptului / posesiei			Data nașterii / CUI	Domiciliu / Sediul	Cota parte	Identificator entitate asociată	Cotă parte teren UI	Mod de dobândire	Act juridic			Obs. privitoare la proprietar
Nume / Denumire	Inițiala tatălui	Prenume							Tip act	Nr. act / data	Emitent	
SZENTE		ETELKA			1/1	228		Reconstituire	act administrativ	32871 / 14.07.1998	CJSDAPT	Lipsa CNP.

3. SARCINI / DEZMEMBRĂMINTE												
Titular			Data nașterii / CUI	Domiciliu / Sediul	Tipul sarcinii sau al dezmembrămintelor dreptului de proprietate	Cota parte	Identificator entitate asociată	Act juridic			Valoare ipotecă	Tip monedă
Nume / Denumire	Inițiala tatălui	Prenume						Tip act	Nr. act / data	Emitent		
-	-	-	-	-	-	-	-	-	-	-	-	-

4. NOTĂRI, PROCESE, INTERDICȚII					5. OBSERVAȚII		
Tipul notării	Tip act	Nr. act / data	Emitent	Identificator entitate asociată	Imobil împrejmuit / neîmprejmuit	Imobil contestat / necontestat	Alte observații
-	-	-	-	-	Neîmprejmuit		Datele cadastrale evidenciate în titlul de proprietate sunt obținute din proiectul de parcelare realizat pentru această zonă, în care s-a realizat o numerotare proprie a tarlalelor și a parcelelor, ignorând informațiile din planurile cadastrale. În titlul de proprietate este trecută tarla 12, imobilul se află în tarla 12 cadastrală 73 din comuna Feliceni. În TP este trecut greșit numărul tarlei, parcelei și suprafața imobilului.



REGISTRUL CADASTRAL AL IMOBILELOR

ANEXA Nr. 2

UAT Feliceni
Zonă cooperativizată/necooperativizată (Co)

Sector cadastral nr. 113

1. DESCRIEREA IMOBILULUI																
DATE TEREN											DATE CONSTRUCȚII					
Identificator teren	Adresă imobil	Număr cadastral	Nr. CF	Suprafață măsurată	Intravilan / extra.(I/E)	Nr. top.	Nr. tarla	Nr. parcelă	Categorie folosință	Suprafață parcelă	Identificator construcție	Cod grupă destinație	Suprafață construită	Nr. niveluri	Nr. CF	Constr. cu acte (DA/NU)
229	Loc. Oteni, UAT Feliceni, Jud. HARGHITA			7819	I		73		HR	4749						
					E		73		HR	2596						
					I		73		HR	170						
					E		73		HR	304						

2. PROPRIETATEA / POSESIA												
Titularul dreptului / posesiei			Data nașterii / CUI	Domiciliu / Sediul	Cota parte	Identificator entitate asociată	Cotă parte teren UI	Mod de dobândire	Act juridic			Obs. privitoare la proprietar
Nume / Denumire	Inițiala tatălui	Prenume							Tip act	Nr. act / data	Emitent	
UAT FELICENI			9999999999-999		1/1	229		Lege	act normativ	7 / 13.03.1996	PARLAMENT	Proprietar neidentificat.

3. SARCINI / DEZMEMBRĂMINTE												
Titular			Data nașterii / CUI	Domiciliu / Sediul	Tipul sarcinii sau al dezmembrămintelor dreptului de proprietate	Cota parte	Identificator entitate asociată	Act juridic			Valoare ipotecă	Tip monedă
Nume / Denumire	Inițiala tatălui	Prenume						Tip act	Nr. act / data	Emitent		
-	-	-	-	-	-	-	-	-	-	-	-	-

4. NOTĂRI, PROCESE, INTERDICȚII					5. OBSERVAȚII		
Tipul notării	Tip act	Nr. act/ data	Emitent	Identificator entitate asociată	Imobil împrejmuit/ neîmprejmuit	Imobil contestat/ necontestat	Alte observații
-	-	-	-	-	Neîmprejmuit		



REGISTRUL CADASTRAL AL IMOBILELOR

ANEXA Nr. 2

UAT Feliceni
Zonă cooperativizată/necooperativizată (Co)

Sector cadastral nr. 113

1. DESCRIEREA IMOBILULUI																
DATE TEREN											DATE CONSTRUCȚII					
Identificator teren	Adresă imobil	Număr cadastral	Nr. CF	Suprafață măsurată	Intravilan / extra.(I/E)	Nr. top.	Nr. tarla	Nr. parcelă	Categorie folosință	Suprafață parcelă	Identificator construcție	Cod grupă destinație	Suprafață construită	Nr. niveluri	Nr. CF	Constr. cu acte (DA/NU)
230	Loc. Oteni, UAT Feliceni, Jud. HARGHITA			11241	I		73	1013/1	A	10979						
					E		73	1013/2	A	262						

2. PROPRIETATEA / POSESIA												
Titularul dreptului / posesiei			Data nașterii / CUI	Domiciliu / Sediul	Cota parte	Identificator entitate asociată	Cotă parte teren UI	Mod de dobândire	Act juridic			Obs. privitoare la proprietar
Nume / Denumire	Inițiala tatălui	Prenume							Tip act	Nr. act / data	Emitent	
ORBÁN	F.	FERENCZ			1/1	230		Reconstituire	act administrativ	41095 / 13.02.2001	CJSDAPT	Lipsa CNP.

3. SARCINI / DEZMEMBRĂMINTE												
Titular			Data nașterii / CUI	Domiciliu / Sediul	Tipul sarcinii sau al dezmembrămintelor dreptului de proprietate	Cota parte	Identificator entitate asociată	Act juridic			Valoare ipotecă	Tip monedă
Nume / Denumire	Inițiala tatălui	Prenume						Tip act	Nr. act / data	Emitent		
-	-	-	-	-	-	-	-	-	-	-	-	-

4. NOTĂRI, PROCESE, INTERDICȚII					5. OBSERVAȚII		
Tipul notării	Tip act	Nr. act/ data	Emitent	Identificator entitate asociată	Imobil împrejmuit/ neîmprejmuit	Imobil contestat/ necontestat	Alte observații
-	-	-	-	-	Neîmprejmuit		<p>Datele cadastrale evidenciate în titlul de proprietate sunt obținute din proiectul de parcelare realizat pentru ceaastă zonă, în care s-a realizat o numerotare proprie a tarlalelor și a parcelelor, ignorând informațiile din planurile cadastrale. În titlul de proprietate este trecută tarla 31, imobilul se află în tarla 73 din comuna Feliceni. Datele cadastrale evidenciate în titlul de proprietate sunt obținute din proiectul de parcelare realizat pentru ceaastă zonă, în care s-a realizat o numerotare proprie a tarlalelor și a parcelelor, ignorând informațiile din planurile cadastrale. În titlul de proprietate este trecută tarla 31, imobilul se află în tarla 73 din comuna Feliceni.</p>



REGISTRUL CADASTRAL AL IMOBILELOR

ANEXA Nr. 2

UAT Feliceni
Zonă cooperativizată/necooperativizată (Co)

Sector cadastral nr. 113

1. DESCRIEREA IMOBILULUI																
DATE TEREN											DATE CONSTRUCȚII					
Identificator teren	Adresă imobil	Număr cadastral	Nr. CF	Suprafață măsurată	Intravilan / extra.(I/E)	Nr. top.	Nr. tarla	Nr. parcelă	Categorie folosință	Suprafață parcelă	Identificator construcție	Cod grupă destinație	Suprafață construită	Nr. niveluri	Nr. CF	Constr. cu acte (DA/NU)
231	Loc. Oteni, UAT Feliceni, Jud. HARGHITA			1081	I		73	435/2	A	896						
					E		73	435/3	A	185						

2. PROPRIETATEA / POSESIA												
Titularul dreptului / posesiei			Data nașterii / CUI	Domiciliu / Sediul	Cota parte	Identificator entitate asociată	Cotă parte teren UI	Mod de dobândire	Act juridic			Obs. privitoare la proprietar
Nume / Denumire	Inițiala tatălui	Prenume							Tip act	Nr. act / data	Emitent	
LÁSZLÓ		FERENC			1/1	231		Reconstituire	act administrativ	32874 / 14.07.1998	CJSDAPT	Lipsa CNP.

3. SARCINI / DEZMEMBRĂMINTE												
Titular			Data nașterii / CUI	Domiciliu / Sediul	Tipul sarcinii sau al dezmembrămintelor dreptului de proprietate	Cota parte	Identificator entitate asociată	Act juridic			Valoare ipotecă	Tip monedă
Nume / Denumire	Inițiala tatălui	Prenume						Tip act	Nr. act / data	Emitent		
-	-	-	-	-	-	-	-	-	-	-	-	-



[Handwritten signature]



4. NOTĂRI, PROCESE, INTERDICȚII					5. OBSERVAȚII		
Tipul notării	Tip act	Nr. act/ data	Emitent	Identificator entitate asociată	Imobil împrejmuit/ neîmprejmuit	Imobil contestat/ necontestat	Alte observații
-	-	-	-	-	Neîmprejmuit		<p>Datele cadastrale evidenciate în titlul de proprietate sunt obținute din proiectul de parcelare realizat pentru această zonă, în care s-a realizat o numerotare proprie a tarlalelor și a parcelelor, ignorând informațiile din planurile cadastrale. În titlul de proprietate este trecută tarlaua 7, imobilul se află în tarlaua cadastrală 73 din comuna Feliceni. Suprafața diferă față de suprafața din TP, diferența se regăsește la imobilul identificat cu nr.232.</p> <p>Datele cadastrale evidenciate în titlul de proprietate sunt obținute din proiectul de parcelare realizat pentru această zonă, în care s-a realizat o numerotare proprie a tarlalelor și a parcelelor, ignorând informațiile din planurile cadastrale. În titlul de proprietate este trecută tarlaua 7, imobilul se află în tarlaua cadastrală 73 din comuna Feliceni. Suprafața diferă față de suprafața din TP, diferența se regăsește la imobilul identificat cu nr.232.</p>



REGISTRUL CADASTRAL AL IMOBILELOR

ANEXA Nr. 2

UAT Feliceni
Zonă cooperativizată/necooperativizată (Co)

Sector cadastral nr. 113

1. DESCRIEREA IMOBILULUI																
DATE TEREN											DATE CONSTRUCȚII					
Identificator teren	Adresă imobil	Număr cadastral	Nr. CF	Suprafață măsurată	Intravilan / extra.(I/E)	Nr. top.	Nr. tarla	Nr. parcelă	Categorie folosință	Suprafață parcelă	Identificator construcție	Cod grupă destinație	Suprafață construită	Nr. niveluri	Nr. CF	Constr. cu acte (DA/NU)
232	Tarla: 73, Parcela: 435/1			5919	E		73	435/1	A	5919						

2. PROPRIETATEA / POSESIA												
Titularul dreptului / posesiei			Data nașterii / CUI	Domiciliu / Sediul	Cota parte	Identificator entitate asociată	Cotă parte teren UI	Mod de dobândire	Act juridic			Obs. privitoare la proprietar
Nume / Denumire	Inițiala tatălui	Prenume							Tip act	Nr. act / data	Emitent	
LÁSZLÓ		FERENC			1/1	232		Reconstituire	act administrativ	32874 / 14.07.1998	CJSDAPT	Lipsa CNP.

3. SARCINI / DEZMEMBRĂMINTE												
Titular			Data nașterii / CUI	Domiciliu / Sediul	Tipul sarcinii sau al dezmembrămintelor dreptului de proprietate	Cota parte	Identificator entitate asociată	Act juridic			Valoare ipotecă	Tip monedă
Nume / Denumire	Inițiala tatălui	Prenume						Tip act	Nr. act / data	Emitent		
-	-	-	-	-	-	-	-	-	-	-	-	-

4. NOTĂRI, PROCESE, INTERDICȚII					5. OBSERVAȚII		
Tipul notării	Tip act	Nr. act / data	Emitent	Identificator entitate asociată	Imobil împrejmuit / neîmprejmuit	Imobil contestat / necontestat	Alte observații
-	-	-	-	-	Neîmprejmuit		Datele cadastrale evidenciate în titlul de proprietate sunt obținute din proiectul de parcelare realizat pentru această zonă, în care s-a realizat o numerotare proprie a tarlalelor și a parcelelor, ignorând informațiile din planurile cadastrale. În titlul de proprietate este trecută tarla 7, imobilul se află în tarla cadastrală 73 din comuna Feliceni. Suprafața diferă față de suprafața din TP, diferența se regăsește la imobilul identificat cu nr.231.



REGISTRUL CADASTRAL AL IMOBILELOR

ANEXA Nr. 2

UAT Feliceni
Zonă cooperativizată/necooperativizată (Co)

Sector cadastral nr. 113

1. DESCRIEREA IMOBILULUI																
DATE TEREN											DATE CONSTRUCȚII					
Identificator teren	Adresă imobil	Număr cadastral	Nr. CF	Suprafață măsurată	Intravilan / extra.(I/E)	Nr. top.	Nr. tarla	Nr. parcelă	Categorie folosință	Suprafață parcelă	Identificator construcție	Cod grupă destinație	Suprafață construită	Nr. niveluri	Nr. CF	Constr. cu acte (DA/NU)
233	Tarla: 73, Parcela: 436			750	E		73	436	A	750						

2. PROPRIETATEA / POSESIA												
Titularul dreptului / posesiei			Data nașterii / CUI	Domiciliu / Sediul	Cota parte	Identificator entitate asociată	Cotă parte teren UI	Mod de dobândire	Act juridic			Obs. privitoare la proprietar
Nume / Denumire	Inițiala tatălui	Prenume							Tip act	Nr. act / data	Emitent	
BIRÓ	L.	ȘTEFAN			1/1	233		Reconstituire	act administrativ	36091 / 06.05.1999	CJSDAPT	Lipsa CNP.

3. SARCINI / DEZMEMBRĂMINTE												
Titular			Data nașterii / CUI	Domiciliu / Sediul	Tipul sarcinii sau al dezmembrămintelor dreptului de proprietate	Cota parte	Identificator entitate asociată	Act juridic			Valoare ipotecă	Tip monedă
Nume / Denumire	Inițiala tatălui	Prenume						Tip act	Nr. act / data	Emitent		
-	-	-	-	-	-	-	-	-	-	-	-	-

4. NOTĂRI, PROCESE, INTERDICȚII					5. OBSERVAȚII		
Tipul notării	Tip act	Nr. act / data	Emitent	Identificator entitate asociată	Imobil împrumut / neîmprumut	Imobil contestat / necontestat	Alte observații
-	-	-	-	-	Neîmprumut		Datele cadastrale evidenciate în titlul de proprietate sunt obținute din proiectul de parcelare realizat pentru această zonă, în care s-a realizat o numerotare proprie a tarlalelor și a parcelelor, ignorând informațiile din planurile cadastrale. În titlul de proprietate este trecută tarla 7, imobilul se află în tarla 73 din comuna Feliceni.



[Handwritten signature]



REGISTRUL CADASTRAL AL IMOBILELOR

ANEXA Nr. 2

UAT Feliceni
Zonă cooperativizată/necooperativizată (Co)

Sector cadastral nr. 113

1. DESCRIEREA IMOBILULUI																
DATE TEREN											DATE CONSTRUCȚII					
Identificator teren	Adresă imobil	Număr cadastral	Nr. CF	Suprafață măsurată	Intravilan / extra.(I/E)	Nr. top.	Nr. tarla	Nr. parcelă	Categorie folosință	Suprafață parcelă	Identificator construcție	Cod grupă destinație	Suprafață construită	Nr. niveluri	Nr. CF	Constr. cu acte (DA/NU)
235	Tarla: 73, Parcela: 437			750	E		73	437	A	750						

2. PROPRIETATEA / POSESIA												
Titularul dreptului / posesiei			Data nașterii / CUI	Domiciliu / Sediul	Cota parte	Identificator entitate asociată	Cotă parte teren UI	Mod de dobândire	Act juridic			Obs. privitoare la proprietar
Nume / Denumire	Inițiala tatălui	Prenume							Tip act	Nr. act / data	Emitent	
BIRÓ	A.	LUKÁCS			1/1	235		Reconstituire	act administrativ	24566 / 19.08.1996	CJSDAPT	Lipsa CNP.

3. SARCINI / DEZMEMBRĂMINTE												
Titular			Data nașterii / CUI	Domiciliu / Sediul	Tipul sarcinii sau al dezmembrămintelor dreptului de proprietate	Cota parte	Identificator entitate asociată	Act juridic			Valoare ipotecă	Tip monedă
Nume / Denumire	Inițiala tatălui	Prenume						Tip act	Nr. act / data	Emitent		
-	-	-	-	-	-	-	-	-	-	-	-	-

4. NOTĂRI, PROCESE, INTERDICȚII					5. OBSERVAȚII		
Tipul notării	Tip act	Nr. act / data	Emitent	Identificator entitate asociată	Imobil împrejmuit / neîmprejmuit	Imobil contestat / necontestat	Alte observații
-	-	-	-	-	Neîmprejmuit		Datele cadastrale evidenciate în titlul de proprietate sunt obținute din proiectul de parcelare realizat pentru această zonă, în care s-a realizat o numerotare proprie a tarlalelor și a parcelelor, ignorând informațiile din planurile cadastrale. În titlul de proprietate este trecută tarla 7, imobilul se află în tarla 73 din comuna Feliceni.



REGISTRUL CADASTRAL AL IMOBILELOR

ANEXA Nr. 2

UAT Feliceni
Zonă cooperativizată/necooperativizată (Co)

Sector cadastral nr. 113

1. DESCRIEREA IMOBILULUI																
DATE TEREN											DATE CONSTRUCȚII					
Identificator teren	Adresă imobil	Număr cadastral	Nr. CF	Suprafață măsurată	Intravilan / extra.(I/E)	Nr. top.	Nr. tarla	Nr. parcelă	Categorie folosință	Suprafață parcelă	Identificator construcție	Cod grupă destinație	Suprafață construită	Nr. niveluri	Nr. CF	Constr. cu acte (DA/NU)
236	Tarla: 73, Parcela: 438			2500	E		73	438	A	2500						

2. PROPRIETATEA / POSESIA												
Titularul dreptului / posesiei			Data nașterii / CUI	Domiciliu / Sediu	Cota parte	Identificator entitate asociată	Cotă parte teren UI	Mod de dobândire	Act juridic			Obs. privitoare la proprietar
Nume / Denumire	Inițiala tatălui	Prenume							Tip act	Nr. act / data	Emitent	
PÁL		MARGIT			1/1	236		Reconstituire	act administrativ	24573 / 21.08.1996	CJSDAPT	Lipsa CNP.
SZENTE		ALEXANDRU										Lipsa CNP.
SZENTE		BLASIU										Lipsa CNP.
SZENTE		KÁROLY										Lipsa CNP.

3. SARCINI / DEZMEMBRĂMINTE												
Titular			Data nașterii / CUI	Domiciliu / Sediul	Tipul sarcinii sau al dezmembrămintelor dreptului de proprietate	Cota parte	Identificator entitate asociată	Act juridic			Valoare ipotecă	Tip monedă
Nume / Denumire	Inițiala tatălui	Prenume						Tip act	Nr. act / data	Emitent		
-	-	-	-	-	-	-	-	-	-	-	-	-

4. NOTĂRI, PROCESE, INTERDICȚII					5. OBSERVAȚII			
Tipul notării	Tip act	Nr. act / data	Emitent	Identificator entitate asociată	Imobil împrejmuit / neîmprejmuit	Imobil contestat / necontestat	Alte observații	
-	-	-	-	-	Neîmprejmuit		Datele cadastrale evidenciate în titlul de proprietate sunt obținute din proiectul de parcelare realizat pentru această zonă, în care s-a realizat o numerotare proprie a tarlalelor și a parcelelor, ignorând informațiile din planurile cadastrale. În titlul de proprietate este trecută tarla 7, imobilul se află în tarla cadastrală 73 din comuna Feliceni.	



REGISTRUL CADASTRAL AL IMOBILELOR

ANEXA Nr. 2

UAT Feliceni
Zonă cooperativizată/necooperativizată (Co)

Sector cadastral nr. 113

1. DESCRIEREA IMOBILULUI																
DATE TEREN											DATE CONSTRUCȚII					
Identificator teren	Adresă imobil	Număr cadastral	Nr. CF	Suprafață măsurată	Intravilan / extra.(I/E)	Nr. top.	Nr. tarla	Nr. parcelă	Categorie folosință	Suprafață parcelă	Identificator construcție	Cod grupă destinație	Suprafață construită	Nr. niveluri	Nr. CF	Constr. cu acte (DA/NU)
237	Tarla: 73, Parcela: 439			1300	E		73	439	A	1300						

2. PROPRIETATEA / POSESIA													
Titularul dreptului / posesiei			Data nașterii / CUI	Domiciliu / Sediul	Cota parte	Identificator entitate asociată	Cotă parte teren UI	Mod de dobândire	Act juridic			Obs. privitoare la proprietar	
Nume / Denumire	Inițiala tatălui	Prenume							Tip act	Nr. act / data	Emitent		
NÉMETH	I.	ISTVÁN			1/1	237		Reconstituire	act administrativ	24572 / 21.08.1996	CJSDAPT	Lipsa CNP.	

3. SARCINI / DEZMEMBRĂMINTE													
Titular			Data nașterii / CUI	Domiciliu / Sediul	Tipul sarcinii sau al dezmembrămintelor dreptului de proprietate	Cota parte	Identificator entitate asociată	Act juridic			Valoare ipotecă	Tip monedă	
Nume / Denumire	Inițiala tatălui	Prenume						Tip act	Nr. act / data	Emitent			
-	-	-	-	-	-	-	-	-	-	-	-	-	

4. NOTĂRI, PROCESE, INTERDICȚII					5. OBSERVAȚII		
Tipul notării	Tip act	Nr. act / data	Emitent	Identificator entitate asociată	Imobil împrejmuit / neîmprejmuit	Imobil contestat / necontestat	Alte observații
-	-	-	-	-	Neîmprejmuit		Datele cadastrale evidenciate în titlul de proprietate sunt obținute din proiectul de parcelare realizat pentru această zonă, în care s-a realizat o numerotare proprie a tarlalelor și a parcelelor, ignorând informațiile din planurile cadastrale. În titlul de proprietate este trecută tarla 7, imobilul se află în tarla 73 din comuna Feliceni.



[Handwritten signature]



REGISTRUL CADASTRAL AL IMOBILELOR

ANEXA Nr. 2

UAT Feliceni
Zonă cooperativizată/necooperativizată (Co)

Sector cadastral nr. 113

1. DESCRIEREA IMOBILULUI

DATE TEREN											DATE CONSTRUCȚII					
Identificator teren	Adresă imobil	Număr cadastral	Nr. CF	Suprafață măsurată	Intravilan / extra.(I/E)	Nr. top.	Nr. tarla	Nr. parcelă	Categorie folosință	Suprafață parcelă	Identificator construcție	Cod grupă destinație	Suprafață construită	Nr. niveluri	Nr. CF	Constr. cu acte (DA/NU)
238	Tarla: 73, Parcela: 440			2100	E		73	440	A	2100						

2. PROPRIETATEA / POSESIA

Titularul dreptului / posesiei			Data nașterii / CUI	Domiciliu / Sediul	Cota parte	Identificator entitate asociată	Cotă parte teren UI	Mod de dobândire	Act juridic			Obs. privitoare la proprietar
Nume / Denumire	Inițiala tatălui	Prenume							Tip act	Nr. act / data	Emitent	
ORBÂN	J.	MARGARETA			1/1	238		Reconstituire	act administrativ	24567 / 19.08.1996	CJSDAPT	Lipsa CNP.

3. SARCINI / DEZMEMBRĂMINTE

Titular			Data nașterii / CUI	Domiciliu / Sediul	Tipul sarcinii sau al dezmembrămintelor dreptului de proprietate	Cota parte	Identificator entitate asociată	Act juridic			Valoare ipotecă	Tip monedă
Nume / Denumire	Inițiala tatălui	Prenume						Tip act	Nr. act / data	Emitent		
-	-	-	-	-	-	-	-	-	-	-	-	-

4. NOTĂRI, PROCESE, INTERDICȚII

Tipul notării	Tip act	Nr. act / data	Emitent	Identificator entitate asociată
-	-	-	-	-

5. OBSERVAȚII

Imobil împrejmuit / neîmprejmuit	Imobil contestat / necontestat	Alte observații
Neîmprejmuit		Datele cadastrale evidenciate în titlul de proprietate sunt obținute din proiectul de parcelare realizat pentru această zonă, în care s-a realizat o numerotare proprie a tarlalelor și a parcelelor, ignorând informațiile din planurile cadastrale. În titlul de proprietate este trecută tarla 7, imobilul se află în tarla 73 din comuna Feliceni.



[Handwritten signature]



REGISTRUL CADASTRAL AL IMOBILELOR

ANEXA Nr. 2

UAT Feliceni
Zonă cooperativizată/necooperativizată (Co)

Sector cadastral nr. 113

1. DESCRIEREA IMOBILULUI																
DATE TEREN											DATE CONSTRUCȚII					
Identificator teren	Adresă imobil	Număr cadastral	Nr. CF	Suprafața măsurată	Intravilan / extra.(I/E)	Nr. top.	Nr. tarla	Nr. parcelă	Categorie folosință	Suprafața parcelă	Identificator construcție	Cod grupă destinație	Suprafața construită	Nr. niveluri	Nr. CF	Constr. cu acte (DA/NU)
239	Tarla: 73, Parcela: 441			700	E		73	441	A	700						

2. PROPRIETATEA / POSESIA												
Titularul dreptului / posesiei			Data nașterii / CUI	Domiciliu / Sediul	Cota parte	Identificator entitate asociată	Cotă parte teren UI	Mod de dobândire	Act juridic			Obs. privitoare la proprietar
Nume / Denumire	Inițiala tatălui	Prenume							Tip act	Nr. act / data	Emitent	
NÉMETH	D.	FRANCISC			1/1	239		Reconstituire	act administrativ	32868 / 10.07.1998	CJSDAPT	Lipsa CNP.

3. SARCINI / DEZMEMBRĂMINTE												
Titular			Data nașterii / CUI	Domiciliu / Sediul	Tipul sarcinii sau al dezmembrămintelor dreptului de proprietate	Cota parte	Identificator entitate asociată	Act juridic			Valoare ipotecă	Tip monedă
Nume / Denumire	Inițiala tatălui	Prenume						Tip act	Nr. act / data	Emitent		
-	-	-	-	-	-	-	-	-	-	-	-	-

4. NOTĂRI, PROCESE, INTERDICȚII					5. OBSERVAȚII		
Tipul notării	Tip act	Nr. act / data	Emitent	Identificator entitate asociată	Imobil împrejmuit / neîmprejmuit	Imobil contestat / necontestat	Alte observații
-	-	-	-	-	Neîmprejmuit		Datele cadastrale evidenciate în titlul de proprietate sunt obținute din proiectul de parcelare realizat pentru această zonă, în care s-a realizat o numerotare proprie a tarlalelor și a parcelelor, ignorând informațiile din planurile cadastrale. În titlul de proprietate este trecută tarla 7, imobilul se află în tarla 73 din comuna Feliceni.



[Handwritten signature]



REGISTRUL CADASTRAL AL IMOBILELOR

ANEXA Nr. 2

UAT Feliceni
Zonă cooperativizată/necooperativizată (Co)

Sector cadastral nr. 113

1. DESCRIEREA IMOBILULUI																
DATE TEREN											DATE CONSTRUCȚII					
Identificator teren	Adresă imobil	Număr cadastral	Nr. CF	Suprafața măsurată	Intravilan / extra.(I/E)	Nr. top.	Nr. tarla	Nr. parcelă	Categorie folosință	Suprafața parcelă	Identificator construcție	Cod grupă destinație	Suprafața construită	Nr. niveluri	Nr. CF	Constr. cu acte (DA/NU)
240	Tarla: 73, Parcela: 442			850	E		73	442	A	850						

2. PROPRIETATEA / POSESIA												
Titularul dreptului / posesiei			Data nașterii / CUI	Domiciliu / Sediu	Cota parte	Identificator entitate asociată	Cotă parte teren UI	Mod de dobândire	Act juridic			Obs. privitoare la proprietar
Nume / Denumire	Inițiala tatălui	Prenume							Tip act	Nr. act / data	Emitent	
ANTAL	L.	JÁNOS			1/1	240		Reconstituire	act administrativ	41730 / 14.03.2001	CJSDAPT	Lipsa CNP.

3. SARCINI / DEZMEMBRĂMINTE												
Titular			Data nașterii / CUI	Domiciliu / Sediul	Tipul sarcinii sau al dezmembrămintelor dreptului de proprietate	Cota parte	Identificator entitate asociată	Act juridic			Valoare ipotecă	Tip monedă
Nume / Denumire	Inițiala tatălui	Prenume						Tip act	Nr. act / data	Emitent		
-	-	-	-	-	-	-	-	-	-	-	-	-

4. NOTĂRI, PROCESE, INTERDICȚII					5. OBSERVAȚII		
Tipul notării	Tip act	Nr. act / data	Emitent	Identificator entitate asociată	Imobil împrejmuit / neîmprejmuit	Imobil contestat / necontestat	Alte observații
-	-	-	-	-	Neîmprejmuit		Datele cadastrale evidenciate în titlul de proprietate sunt obținute din proiectul de parcelare realizat pentru această zonă, în care s-a realizat o numerotare proprie a tarlalelor și a parcelelor, ignorând informațiile din planurile cadastrale. În titlul de proprietate este trecută tarla 7, imobilul se află în tarla 73 din comuna Feliceni.



REGISTRUL CADASTRAL AL IMOBILELOR

ANEXA Nr. 2

UAT Feliceni
Zonă cooperativizată/necooperativizată (Co)

Sector cadastral nr. 113

1. DESCRIEREA IMOBILULUI																
DATE TEREN											DATE CONSTRUCȚII					
Identificator teren	Adresă imobil	Număr cadastral	Nr. CF	Suprafața măsurată	Intravilan / extra.(I/E)	Nr. top.	Nr. tarla	Nr. parcelă	Categorie folosință	Suprafața parcelă	Identificator construcție	Cod grupă destinație	Suprafața construită	Nr. niveluri	Nr. CF	Constr. cu acte (DA/NU)
241	Loc. Oteni, UAT Feliceni, Jud. HARGHITA			700	I		73	443/1	A	225						
					E		73	443/2	A	475						

2. PROPRIETATEA / POSESIA												
Titularul dreptului / posesiei			Data nașterii / CUI	Domiciliu / Sediu	Cota parte	Identificator entitate asociată	Cotă parte teren UI	Mod de dobândire	Act juridic			Obs. privitoare la proprietar
Nume / Denumire	Inițiala tatălui	Prenume							Tip act	Nr. act / data	Emitent	
PÁL		MARGIT			1/1	241		Reconstituire	act administrativ	24573 / 21.08.1996	CJSDAPT	Lipsa CNP.
SZENTE		ALEXANDRU										Lipsa CNP.
SZENTE		BLASIU										Lipsa CNP.
SZENTE		KÁROLY										Lipsa CNP.

3. SARCINI / DEZMEMBRĂMINTE												
Titular			Data nașterii / CUI	Domiciliu / Sediul	Tipul sarcinii sau al dezmembrămintelor dreptului de proprietate	Cota parte	Identificator entitate asociată	Act juridic			Valoare ipotecă	Tip monedă
Nume / Denumire	Inițiala tatălui	Prenume						Tip act	Nr. act / data	Emitent		
-	-	-	-	-	-	-	-	-	-	-	-	-

4. NOTĂRI, PROCESE, INTERDICȚII					5. OBSERVAȚII		
Tipul notării	Tip act	Nr. act / data	Emitent	Identificator entitate asociată	Imobil împrejmuit / neîmprejmuit	Imobil contestat / necontestat	Alte observații
-	-	-	-	-	Neîmprejmuit		<p>Datele cadastrale evidenciate în titlul de proprietate sunt obținute din proiectul de parcelare realizat pentru această zonă, în care s-a realizat o numerotare proprie a tarlalelor și a parcelelor, ignorând informațiile din planurile cadastrale. În titlul de proprietate este trecută tarla 7, imobilul se află în tarla cadastrală 73 din comuna Feliceni.</p> <p>Datele cadastrale evidenciate în titlul de proprietate sunt obținute din proiectul de parcelare realizat pentru această zonă, în care s-a realizat o numerotare proprie a tarlalelor și a parcelelor, ignorând informațiile din planurile cadastrale. În titlul de proprietate este trecută tarla 7, imobilul se află în tarla cadastrală 73 din comuna Feliceni.</p>



REGISTRUL CADASTRAL AL IMOBILELOR

ANEXA Nr. 2

UAT Feliceni
Zonă cooperativizată/necooperativizată (Co)

Sector cadastral nr. 113

1. DESCRIEREA IMOBILULUI																
DATE TEREN											DATE CONSTRUCȚII					
Identificator teren	Adresă imobil	Număr cadastral	Nr. CF	Suprafață măsurată	Intravilan / extra.(I/E)	Nr. top.	Nr. tarla	Nr. parcelă	Categorie folosință	Suprafață parcelă	Identificator construcție	Cod grupă destinație	Suprafață construită	Nr. niveluri	Nr. CF	Constr. cu acte (DA/NU)
242	Loc. Oteni, UAT Feliceni, Jud. HARGHITA			3200	I		73	444	A	3200						

2. PROPRIETATEA / POSESIA													
Titularul dreptului / posesiei			Data nașterii / CUI	Domiciliu / Sediul	Cota parte	Identificator entitate asociată	Cotă parte teren UI	Mod de dobândire	Act juridic			Obs. privitoare la proprietar	
Nume / Denumire	Inițiala tatălui	Prenume							Tip act	Nr. act / data	Emitent		
SZENTE	A.	BLASIU			1/1	242		Reconstituire	act administrativ	24561 / 16.08.1996	CJSDAPT	Lipsa CNP.	

3. SARCINI / DEZMEMBRĂMINTE												
Titular			Data nașterii / CUI	Domiciliu / Sediul	Tipul sarcinii sau al dezmembrămintelor dreptului de proprietate	Cota parte	Identificator entitate asociată	Act juridic			Valoare ipotecă	Tip monedă
Nume / Denumire	Inițiala tatălui	Prenume						Tip act	Nr. act / data	Emitent		
-	-	-	-	-	-	-	-	-	-	-	-	-

4. NOTĂRI, PROCESE, INTERDICȚII					5. OBSERVAȚII		
Tipul notării	Tip act	Nr. act / data	Emitent	Identificator entitate asociată	Imobil împrejmuit / neîmprejmuit	Imobil contestat / necontestat	Alte observații
-	-	-	-	-	Neîmprejmuit		Datele cadastrale evidenciate în titlul de proprietate sunt obținute din proiectul de parcelare realizat pentru această zonă, în care s-a realizat o numerotare proprie a tarlalelor și a parcelelor, ignorând informațiile din planurile cadastrale. În titlul de proprietate este trecută tarla 7, imobilul se află în tarla 73 din comuna Feliceni.



[Handwritten signature]



REGISTRUL CADASTRAL AL IMOBILELOR

ANEXA Nr. 2

UAT Feliceni
Zonă cooperativizată/necooperativizată (Co)

Sector cadastral nr. 113

1. DESCRIEREA IMOBILULUI																
DATE TEREN											DATE CONSTRUCȚII					
Identificator teren	Adresă imobil	Număr cadastral	Nr. CF	Suprafață măsurată	Intravilan / extra.(I/E)	Nr. top.	Nr. tarla	Nr. parcelă	Categorie folosință	Suprafață parcelă	Identificator construcție	Cod grupă destinație	Suprafață construită	Nr. niveluri	Nr. CF	Constr. cu acte (DA/NU)
243	Loc. Oteni, UAT Feliceni, Jud. HARGHITA			2300	I		73	445	A	2300						

2. PROPRIETATEA / POSESIA												
Titularul dreptului / posesiei			Data nașterii / CUI	Domiciliu / Sediul	Cota parte	Identificator entitate asociată	Cotă parte teren UI	Mod de dobândire	Act juridic			Obs. privitoare la proprietar
Nume / Denumire	Inițiala tatălui	Prenume							Tip act	Nr. act / data	Emitent	
ORBÁN	F.	FERENC			1/1	243		Reconstituire	act administrativ	32869 / 13.07.1998	CJSDAPT	Lipsa CNP.

3. SARCINI / DEZMEMBRĂMINTE												
Titular			Data nașterii / CUI	Domiciliu / Sediul	Tipul sarcinii sau al dezmembrămintelor dreptului de proprietate	Cota parte	Identificator entitate asociată	Act juridic			Valoare ipotecă	Tip monedă
Nume / Denumire	Inițiala tatălui	Prenume						Tip act	Nr. act / data	Emitent		
-	-	-	-	-	-	-	-	-	-	-	-	-

4. NOTĂRI, PROCESE, INTERDICȚII					5. OBSERVAȚII		
Tipul notării	Tip act	Nr. act / data	Emitent	Identificator entitate asociată	Imobil împrejmuit / neîmprejmuit	Imobil contestat / necontestat	Alte observații
-	-	-	-	-	Neîmprejmuit		Datele cadastrale evidenciate în titlul de proprietate sunt obținute din proiectul de parcelare realizat pentru această zonă, în care s-a realizat o numerotare proprie a tarlalelor și a parcelelor, ignorând informațiile din planurile cadastrale. În titlul de proprietate este trecută tarla 7, imobilul se află în tarla 73 din comuna Feliceni.



[Handwritten signature]



REGISTRUL CADASTRAL AL IMOBILELOR

ANEXA Nr. 2

UAT Feliceni
Zonă cooperativizată/necooperativizată (Co)

Sector cadastral nr. 113

1. DESCRIEREA IMOBILULUI																
DATE TEREN											DATE CONSTRUCȚII					
Identificator teren	Adresă imobil	Număr cadastral	Nr. CF	Suprafață măsurată	Intravilan / extra.(I/E)	Nr. top.	Nr. tarla	Nr. parcelă	Categorie folosință	Suprafață parcelă	Identificator construcție	Cod grupă destinație	Suprafață construită	Nr. niveluri	Nr. CF	Constr. cu acte (DA/NU)
244	Loc. Oteni, UAT Feliceni, Jud. HARGHITA			1103	I		73		DR	596						
					E		73		DR	507						
					E		73		DR	227						

2. PROPRIETATEA / POSESIA												
Titularul dreptului / posesiei			Data nașterii / CUI	Domiciliu / Sediul	Cota parte	Identificator entitate asociată	Cotă parte teren UI	Mod de dobândire	Act juridic			Obs. privitoare la proprietar
Nume / Denumire	Inițiala tatălui	Prenume							Tip act	Nr. act / data	Emitent	
UAT FELICENI			9999999999-999		1/1	244		Lege	act normativ	7 / 13.03.1996	PARLAMENT	Proprietar neidentificat.

3. SARCINI / DEZMEMBRĂMINTE												
Titular			Data nașterii / CUI	Domiciliu / Sediul	Tipul sarcinii sau al dezmembrămintelor dreptului de proprietate	Cota parte	Identificator entitate asociată	Act juridic			Valoare ipotecă	Tip monedă
Nume / Denumire	Inițiala tatălui	Prenume						Tip act	Nr. act / data	Emitent		
-	-	-	-	-	-	-	-	-	-	-	-	-

4. NOTĂRI, PROCESE, INTERDICȚII						5. OBSERVAȚII		
Tipul notării			Tip act	Nr. act/ data	Emitent	Identificator entitate asociată	Imobil împrejmuit/ neîmprejmuit	Imobil contestat/ necontestat
-			-	-	-	-	Neîmprejmuit	Alte observații



[Handwritten signature]



REGISTRUL CADASTRAL AL IMOBILELOR

ANEXA Nr. 2

UAT Feliceni
Zonă cooperativizată/necooperativizată (Co)

Sector cadastral nr. 113

1. DESCRIEREA IMOBILULUI

DATE TEREN											DATE CONSTRUCȚII					
Identificator teren	Adresă imobil	Număr cadastral	Nr. CF	Suprafață măsurată	Intravilan / extra. (I/ E)	Nr. top.	Nr. tarla	Nr. parcelă	Categorie folosință	Suprafață parcelă	Identificator construcție	Cod grupă destinație	Suprafață construită	Nr. niveluri	Nr. CF	Constr. cu acte (DA/NU)
245	Loc. Oteni, Nr.67, UAT Feliceni, Jud. HARGHITA		52437	2050	I				F	1590	1	CA	34	1	52437-C1	DA
					I				CC	460	2	CL	60	2	52437-C2	DA
											3	CA	11	1	52437-C3	DA
											4	CA	10	1	52437-C4	DA
											5	CA	29	1	52437-C5	DA

2. PROPRIETATEA / POSESIA

Titularul dreptului / posesiei			Data nașterii / CUI	Domiciliu / Sediul	Cota parte	Identificator entitate asociată	Cotă parte teren UI	Mod de dobândire	Act juridic			Obs. privitoare la proprietar
Nume / Denumire	Inițiala tatălui	Prenume							Tip act	Nr. act / data	Emitent	
KOLCSAR		IRINGO AGNES	03.11.1991	Loc. Oteni, Jud. HARGHITA	1/1	245, C1, C2, C3, C4, C5		Convenție	act notarial	CONTRACT DE DONATIE AUTENTIFICATA SUB NR.1677 / 09.08.2018	Buzogany Szilvia	ca bun propriu




3. SARCINI / DEZMEMBRĂMINTE

Titular			Data nașterii / CUI	Domiciliu / Sediul	Tipul sarcinii sau al dezmembrămintelor dreptului de proprietate	Cota parte	Identificator entitate asociată	Act juridic			Valoare ipotecă	Tip monedă
Nume / Denumire	Inițiala tatălui	Prenume						Tip act	Nr. act / data	Emitent		
KOLCSAR		LADISLAU	19.10.1951	Loc. Oteni, Nr.67, Jud. HARGHITA	Uzufruct viager	1/1	245, C1, C2, C3, C4, C5	act notarial	CONTRACT DE DONATIE AUTENTIFICATA SUB NR.1677 / 09.08.2018	Buzogany Szilvia		

4. NOTĂRI, PROCESE, INTERDICȚII

Tipul notării	Tip act	Nr. act/ data	Emitent	Identificator entitate asociată
Se înființează cf. 52437 a imobilului cu nr. cad. 52437/ Feliceni ca urmare a alipirii următoarelor 2 imobile:~ nr.cad.52377/cf.52377;~ nr.cad.52379/cf.52379;	act notarial	ACT DE UNIFICARE IMOBILIARA AUTENTIFICAT SUB NR.1035 / 07.06.2017	Buzogany Szilvia	245
- asupra terenului se inscrie constructiile.	act administrativ	Certificat nr. 2726 / 31.08.2017	Primaria comunei Feliceni, documentatie cadastrala	245, C1, C2, C3, C4, C5
Se noteaza actualizare informatii cadastrale: - categoria de folosinta si adresa imobilului.				245, C1, C2, C3, C4, C5

5. OBSERVAȚII

Imobil împrejmuit/ neimprejmuit	Imobil contestat/ necontestat	Alte observații
		

REGISTRUL CADASTRAL AL IMOBILELOR

ANEXA Nr. 2

UAT Feliceni
Zonă cooperativizată/necooperativizată (Co)

Sector cadastral nr. 113

1. DESCRIEREA IMOBILULUI																
DATE TEREN											DATE CONSTRUCȚII					
Identificator teren	Adresă imobil	Număr cadastral	Nr. CF	Suprafață măsurată	Intravilan / extra.(I/E)	Nr. top.	Nr. tarla	Nr. parcelă	Categorie folosință	Suprafață parcelă	Identificator construcție	Cod grupă destinație	Suprafață construită	Nr. niveluri	Nr. CF	Constr. cu acte (DA/NU)
246	Loc. Oteni, UAT Feliceni, Jud. HARGHITA			2812	I		73	450	A	1299						
					I		73	449	A	1513						

2. PROPRIETATEA / POSESIA													
Titularul dreptului / posesiei			Data nașterii / CUI	Domiciliu / Sediul	Cota parte	Identificator entitate asociată	Cotă parte teren UI	Mod de dobândire	Act juridic			Obs. privitoare la proprietar	
Nume / Denumire	Inițiala tatălui	Prenume							Tip act	Nr. act / data	Emitent		
COMUNA FELICENI			4367973		1/1	246		Lege	act normativ	HG 1351/2001 / 13.08.2002	PARLAMENT		

3. SARCINI / DEZMEMBRĂMINTE												
Titular			Data nașterii / CUI	Domiciliu / Sediul	Tipul sarcinii sau al dezmembrămintelor dreptului de proprietate	Cota parte	Identificator entitate asociată	Act juridic			Valoare ipotecă	Tip monedă
Nume / Denumire	Inițiala tatălui	Prenume						Tip act	Nr. act / data	Emitent		
-	-	-	-	-	-	-	-	-	-	-	-	-

4. NOTĂRI, PROCESE, INTERDICȚII					5. OBSERVAȚII		
Tipul notării	Tip act	Nr. act / data	Emitent	Identificator entitate asociată	Imobil împrejmuit / neîmprejmuit	Imobil contestat / necontestat	Alte observații
-	-	-	-	-	Neîmprejmuit		



REGISTRUL CADASTRAL AL IMOBILELOR

ANEXA Nr. 2

UAT Feliceni
Zonă cooperativizată/necooperativizată (Co)

Sector cadastral nr. 113

1. DESCRIEREA IMOBILULUI																
DATE TEREN											DATE CONSTRUCȚII					
Identificator teren	Adresă imobil	Număr cadastral	Nr. CF	Suprafață măsurată	Intravilan / extra.(I/E)	Nr. top.	Nr. tarla	Nr. parcelă	Categorie folosință	Suprafață parcelă	Identificator construcție	Cod grupă destinație	Suprafață construită	Nr. niveluri	Nr. CF	Constr. cu acte (DA/NU)
247	Tarla: 73, Parcela: 451			1750	E		73	451	F	1750						

2. PROPRIETATEA / POSESIA												
Titularul dreptului / posesiei			Data nașterii / CUI	Domiciliu / Sediu	Cota parte	Identificator entitate asociată	Cotă parte teren UI	Mod de dobândire	Act juridic			Obs. privitoare la proprietar
Nume / Denumire	Inițiala tatălui	Prenume							Tip act	Nr. act / data	Emitent	
HODGYAI	A.	LÁSZLÓ			1/1	247		Reconstituire	act administrativ	35033 / 08.02.1999	CJSDAPT	Lipsa CNP.
LÖRINCZ		IRINA										Lipsa CNP.

3. SARCINI / DEZMEMBRĂMINTE												
Titular			Data nașterii / CUI	Domiciliu / Sediul	Tipul sarcinii sau al dezmembrămintelor dreptului de proprietate	Cota parte	Identificator entitate asociată	Act juridic			Valoare ipotecă	Tip monedă
Nume / Denumire	Inițiala tatălui	Prenume						Tip act	Nr. act / data	Emitent		
-	-	-	-	-	-	-	-	-	-	-	-	-

4. NOTĂRI, PROCESE, INTERDICȚII					5. OBSERVAȚII		
Tipul notării	Tip act	Nr. act / data	Emitent	Identificator entitate asociată	Imobil împrejmuit / neîmprejmuit	Imobil contestat / necontestat	Alte observații
-	-	-	-	-	Neîmprejmuit		Datele cadastrale evidenciate în titlul de proprietate sunt obținute din proiectul de parcelare realizat pentru această zonă, în care s-a realizat o numerotare proprie a tarlalelor și a parcelelor, ignorând informațiile din planurile cadastrale. În titlul de proprietate este trecută tarla 8, imobilul se afla în tarla cadastrală 73 din comuna Feliceni.



Handwritten signature in blue ink.



REGISTRUL CADASTRAL AL IMOBILELOR

ANEXA Nr. 2

UAT Feliceni

Zonă cooperativizată/necooperativizată (Co)

Sector cadastral nr. 113

1. DESCRIEREA IMOBILULUI

DATE TEREN										DATE CONSTRUCȚII						
Identificator teren	Adresă imobil	Număr cadastral	Nr. CF	Suprafața măsurată	Intravilan / extra.(I/E)	Nr. top.	Nr. tarla	Nr. parcelă	Categorie folosință	Suprafața parcelă	Identificator construcție	Cod grupă destinație	Suprafața construită	Nr. niveluri	Nr. CF	Constr. cu acte (DA/NU)
248	Tarla: 73, Parcela: 452			1750	E		73	452	F	1750						

2. PROPRIETATEA / POSESIA

Titularul dreptului / posesiei			Data nașterii / CUI	Domiciliu / Sediul	Cota parte	Identificator entitate asociată	Cotă parte teren UI	Mod de dobândire	Act juridic			Obs. privitoare la proprietar
Nume / Denumire	Inițiala tatălui	Prenume							Tip act	Nr. act / data	Emitent	
ALBERT		IRMA		domiciliata in Ungaria	1/1	248		Reconstituire	act administrativ	32881 / 20.07.1998	CJSDAPT	Lipsa CNP.
HODGYAI		BERTA	19.01.1941	Nr: 30								
HODGYAI		ILONA										decedata, lipsa CNP.
HODGYAI		MOISA	20.03.1940	Strada: Alba, Nr: 1, Ap: 1								
NEMES		AGNES										decedata, Lipsa CNP.

3. SARCINI / DEZMEMBRĂMINTE

Titular			Data nașterii / CUI	Domiciliu / Sediul	Tipul sarcinii sau al dezmembrămintelor dreptului de proprietate	Cota parte	Identificator entitate asociată	Act juridic			Valoare ipotecă	Tip monedă
Nume / Denumire	Inițiala tatălui	Prenume						Tip act	Nr. act / data	Emitent		
-	-	-	-	-	-	-	-	-	-	-	-	-

4. NOTĂRI, PROCESE, INTERDICȚII

Tipul notării	Tip act	Nr. act/ data	Emitent	Identificator entitate asociată	Imobil împrejmuit/ neîmprejmuit	Imobil contestat/ necontestat	Alte observații
-	-	-	-	-	Neîmprejmuit		Datele cadastrale evidenciate in titlul de proprietate sunt obtinute din proiectul de parcelare realizat pentru cea zona, in care s-a realizat o numerotare proprie a tarlalelor si a parcelelor, ignorand informatiile din planurile cadastrale. In titlul de proprietate este trecuta tarlaua 8, imobilul se afla in tarlaua cadastrală 73 din comuna Feliceni.



REGISTRUL CADASTRAL AL IMOBILELOR

ANEXA Nr. 2

UAT Feliceni
Zonă cooperativizată/necooperativizată (Co)

Sector cadastral nr. 113

1. DESCRIEREA IMOBILULUI																
DATE TEREN											DATE CONSTRUCȚII					
Identificator teren	Adresă imobil	Număr cadastral	Nr. CF	Suprafață măsurată	Intravilan / extra.(I/E)	Nr. top.	Nr. tarla	Nr. parcelă	Categorie folosință	Suprafață parcelă	Identificator construcție	Cod grupă destinație	Suprafață construită	Nr. niveluri	Nr. CF	Constr. cu acte (DA/NU)
249	Tarla: 73, Parcela: 453			4889	E		73	453	F	4889						

2. PROPRIETATEA / POSESIA													
Titularul dreptului / posesiei			Data nașterii / CUI	Domiciliu / Sediul	Cota parte	Identificator entitate asociată	Cotă parte teren UI	Mod de dobândire	Act juridic			Obs. privitoare la proprietar	
Nume / Denumire	Inițiala tatălui	Prenume							Tip act	Nr. act / data	Emitent		
SZENTE	D.	MĂRIA			1/1	249		Reconstituire	act administrativ	35031 / 05.02.1999	CJSDAPT	Lipsa CNP.	

3. SARCINI / DEZMEMBRĂMINTE													
Titular			Data nașterii / CUI	Domiciliu / Sediul	Tipul sarcinii sau al dezmembrămintelor dreptului de proprietate	Cota parte	Identificator entitate asociată	Act juridic			Valoare ipotecă	Tip monedă	
Nume / Denumire	Inițiala tatălui	Prenume						Tip act	Nr. act / data	Emitent			
-	-	-	-	-	-	-	-	-	-	-	-	-	

4. NOTĂRI, PROCESE, INTERDICȚII					5. OBSERVAȚII		
Tipul notării	Tip act	Nr. act / data	Emitent	Identificator entitate asociată	Imobil împrumut / neîmprumut	Imobil contestat / necontestat	Alte observații
-	-	-	-	-	Neîmprumut		Datele cadastrale evidenciate în titlul de proprietate sunt obținute din proiectul de parcelare realizat pentru această zonă, în care s-a realizat o numerotare proprie a tarlalelor și a parcelelor, ignorând informațiile din planurile cadastrale. În titlul de proprietate este trecută tarla 8, imobilul se află în tarla 73 din comuna Feliceni.



[Handwritten signature]



REGISTRUL CADASTRAL AL IMOBILELOR

ANEXA Nr. 2

UAT Feliceni
Zonă cooperativizată/necooperativizată (Co)

Sector cadastral nr. 113

1. DESCRIEREA IMOBILULUI

DATE TEREN											DATE CONSTRUCȚII					
Identificator teren	Adresă imobil	Număr cadastral	Nr. CF	Suprafața măsurată	Intravilan / extra.(I/E)	Nr. top.	Nr. tarla	Nr. parcelă	Categorie folosință	Suprafața parcelă	Identificator construcție	Cod grupă destinație	Suprafața construită	Nr. niveluri	Nr. CF	Constr. cu acte (DA/NU)
250	Tarla: 73, Parcela: 454			7000	E		73	454	F	7000						

2. PROPRIETATEA / POSESIA

Titularul dreptului / posesiei			Data nașterii / CUI	Domiciliu / Sediul	Cota parte	Identificator entitate asociată	Cotă parte teren UI	Mod de dobândire	Act juridic			Obs. privitoare la proprietar
Nume / Denumire	Inițiala tatălui	Prenume							Tip act	Nr. act / data	Emitent	
LÁSZLÓ		FERENC			1/1	250		Reconstituire	act administrativ	32874 / 14.07.1998	CJSDAPT	Lipsa CNP.

3. SARCINI / DEZMEMBRĂMINTE

Titular			Data nașterii / CUI	Domiciliu / Sediul	Tipul sarcinii sau al dezmembrămintelor dreptului de proprietate	Cota parte	Identificator entitate asociată	Act juridic			Valoare ipotecă	Tip monedă
Nume / Denumire	Inițiala tatălui	Prenume						Tip act	Nr. act / data	Emitent		
-	-	-	-	-	-	-	-	-	-	-	-	-

4. NOTĂRI, PROCESE, INTERDICȚII

Tipul notării	Tip act	Nr. act / data	Emitent	Identificator entitate asociată
-	-	-	-	-

5. OBSERVAȚII

Imobil împrejmuit / neîmprejmuit	Imobil contestat / necontestat	Alte observații
Neîmprejmuit		Datele cadastrale evidenciate în titlul de proprietate sunt obținute din proiectul de parcelare realizat pentru această zonă, în care s-a realizat o numerotare proprie a tarlalelor și a parcelelor, ignorând informațiile din planurile cadastrale. În titlul de proprietate este trecută tarla 8, imobilul se află în tarla 73 din comuna Feliceni.



Handwritten signature in blue ink.



REGISTRUL CADASTRAL AL IMOBILELOR

ANEXA Nr. 2

UAT Feliceni
Zonă cooperativizată/necooperativizată (Co)

Sector cadastral nr. 113

1. DESCRIEREA IMOBILULUI																
DATE TEREN											DATE CONSTRUCȚII					
Identificator teren	Adresă imobil	Număr cadastral	Nr. CF	Suprafață măsurată	Intravilan / extra.(I/E)	Nr. top.	Nr. tarla	Nr. parcelă	Categorie folosință	Suprafață parcelă	Identificator construcție	Cod grupă destinație	Suprafață construită	Nr. niveluri	Nr. CF	Constr. cu acte (DA/NU)
251	Loc. Oteni, UAT Feliceni, Jud. HARGHITA			1437	I		73		DR	556						
					E		73		DR	881						

2. PROPRIETATEA / POSESIA													
Titularul dreptului / posesiei			Data nașterii / CUI	Domiciliu / Sediul	Cota parte	Identificator entitate asociată	Cotă parte teren UI	Mod de dobândire	Act juridic			Obs. privitoare la proprietar	
Nume / Denumire	Inițiala tatălui	Prenume							Tip act	Nr. act / data	Emitent		
UAT FELICENI			9999999999-999		1/1	251		Lege	act normativ	7 / 13.03.1996	PARLAMENT	Proprietar neidentificat.	

3. SARCINI / DEZMEMBRĂMINTE												
Titular			Data nașterii / CUI	Domiciliu / Sediul	Tipul sarcinii sau al dezmembrămintelor dreptului de proprietate	Cota parte	Identificator entitate asociată	Act juridic			Valoare ipotecă	Tip monedă
Nume / Denumire	Inițiala tatălui	Prenume						Tip act	Nr. act / data	Emitent		
-	-	-	-	-	-	-	-	-	-	-	-	-

4. NOTĂRI, PROCESE, INTERDICȚII					5. OBSERVAȚII		
Tipul notării	Tip act	Nr. act/ data	Emitent	Identificator entitate asociată	Imobil împrejmuit/ neîmprejmuit	Imobil contestat/ necontestat	Alte observații
-	-	-	-	-	Neîmprejmuit		



REGISTRUL CADASTRAL AL IMOBILELOR

ANEXA Nr. 2

UAT Feliceni
Zonă cooperativizată/necooperativizată (Co)

Sector cadastral nr. 113

1. DESCRIEREA IMOBILULUI

DATE TEREN										DATE CONSTRUCȚII						
Identificator teren	Adresă imobil	Număr cadastral	Nr. CF	Suprafață măsurată	Intravilan / extra.(I/E)	Nr. top.	Nr. tarla	Nr. parcelă	Categorie folosință	Suprafață parcelă	Identificator construcție	Cod grupă destinație	Suprafață construită	Nr. niveluri	Nr. CF	Constr. cu acte (DA/NU)
252	Tarla: 73, Parcela: 455			8001	E		73	455	F	8001						

2. PROPRIETATEA / POSESIA

Titularul dreptului / posesiei			Data nașterii / CUI	Domiciliu / Sediul	Cota parte	Identificator entitate asociată	Cotă parte teren UI	Mod de dobândire	Act juridic			Obs. privitoare la proprietar
Nume / Denumire	Inițiala tatălui	Prenume							Tip act	Nr. act / data	Emitent	
NÉMETH	I.	ISTVÁN			1/1	252		Reconstituire	act administrativ	36101 / 06.05.1999	CJSDAPT	Lipsa CNP.
NÉMETH		REGINA										Lipsa CNP.
PÁL		JULIÁNNA										Lipsa CNP.
PÁL		MARGIT										Lipsa CNP.
SZENTE		EMMA										Lipsa CNP.

3. SARCINI / DEZMEMBRĂMINTE

Titular			Data nașterii / CUI	Domiciliu / Sediul	Tipul sarcinii sau al dezmembrămintelor dreptului de proprietate	Cota parte	Identificator entitate asociată	Act juridic			Valoare ipotecă	Tip monedă
Nume / Denumire	Inițiala tatălui	Prenume						Tip act	Nr. act / data	Emitent		
-	-	-	-	-	-	-	-	-	-	-	-	-

4. NOTĂRI, PROCESE, INTERDICȚII

Tipul notării	Tip act	Nr. act / data	Emitent	Identificator entitate asociată	Imobil împrejmuit / neîmprejmuit	Imobil contestat / necontestat	Alte observații
-	-	-	-	-	Neîmprejmuit		Datele cadastrale evidenciate în titlul de proprietate sunt obținute din proiectul de parcelare realizat pentru această zonă, în care s-a realizat o numerotare proprie a tarlalelor și a parcelelor, ignorând informațiile din planurile cadastrale. În titlul de proprietate este trecută tarla 8, imobilul se afla în tarla cadastrală 73 din comuna Feliceni.



REGISTRUL CADASTRAL AL IMOBILELOR

ANEXA Nr. 2

UAT Feliceni
Zonă cooperativizată/necooperativizată (Co)

Sector cadastral nr. 113

1. DESCRIEREA IMOBILULUI																
DATE TEREN											DATE CONSTRUCȚII					
Identificator teren	Adresă imobil	Număr cadastral	Nr. CF	Suprafață măsurată	Intravilan / extra.(I/E)	Nr. top.	Nr. tarla	Nr. parcelă	Categorie folosință	Suprafață parcelă	Identificator construcție	Cod grupă destinație	Suprafață construită	Nr. niveluri	Nr. CF	Constr. cu acte (DA/NU)
253	Tarla: 73, Parcela: 457; Tarla: 73, Parcela: 456			8800	E		73	457	F	4400						
					E		73	456	N	4400						

2. PROPRIETATEA / POSESIA												
Titularul dreptului / posesiei			Data nașterii / CUI	Domiciliu / Sediul	Cota parte	Identificator entitate asociată	Cotă parte teren UI	Mod de dobândire	Act juridic			Obs. privitoare la proprietar
Nume / Denumire	Inițiala tatălui	Prenume							Tip act	Nr. act / data	Emitent	
SZENTE		ETELKA			1/1	253		Reconstituire	act administrativ	32871 / 14.07.1998	CJSDAPT	Lipsa CNP.

3. SARCINI / DEZMEMBRĂMINTE												
Titular			Data nașterii / CUI	Domiciliu / Sediul	Tipul sarcinii sau al dezmembrămintelor dreptului de proprietate	Cota parte	Identificator entitate asociată	Act juridic			Valoare ipotecă	Tip monedă
Nume / Denumire	Inițiala tatălui	Prenume						Tip act	Nr. act / data	Emitent		
-	-	-	-	-	-	-	-	-	-	-	-	-

4. NOTĂRI, PROCESE, INTERDICȚII					5. OBSERVAȚII		
Tipul notării	Tip act	Nr. act/ data	Emitent	Identificator entitate asociată	Imobil împrejmuit/ neîmprejmuit	Imobil contestat/ necontestat	Alte observații
-	-	-	-	-	Neîmprejmuit		<p>Datele cadastrale evidenciate în titlul de proprietate sunt obținute din proiectul de parcelare realizat pentru această zonă, în care s-a realizat o numerotare proprie a tarlalelor și a parcelelor, ignorând informațiile din planurile cadastrale. În titlul de proprietate este trecută tarla 8, imobilul se află în tarla 73 din comuna Feliceni. Datele cadastrale evidenciate în titlul de proprietate sunt obținute din proiectul de parcelare realizat pentru această zonă, în care s-a realizat o numerotare proprie a tarlalelor și a parcelelor, ignorând informațiile din planurile cadastrale. În titlul de proprietate este trecută tarla 8, imobilul se află în tarla 73 din comuna Feliceni.</p>



REGISTRUL CADASTRAL AL IMOBILELOR

ANEXA Nr. 2

UAT Feliceni
Zonă cooperativizată/necooperativizată (Co)

Sector cadastral nr. 113

1. DESCRIEREA IMOBILULUI																
DATE TEREN											DATE CONSTRUCȚII					
Identificator teren	Adresă imobil	Număr cadastral	Nr. CF	Suprafață măsurată	Intravilan / extra.(I/E)	Nr. top.	Nr. tarla	Nr. parcelă	Categorie folosință	Suprafață parcelă	Identificator construcție	Cod grupă destinație	Suprafață construită	Nr. niveluri	Nr. CF	Constr. cu acte (DA/NU)
254	Tarla: 73, Parcela: 458			5700	E		73	458	F	5700						

2. PROPRIETATEA / POSESIA												
Titularul dreptului / posesiei			Data nașterii / CUI	Domiciliu / Sediu	Cota parte	Identificator entitate asociată	Cotă parte teren UI	Mod de dobândire	Act juridic			Obs. privitoare la proprietar
Nume / Denumire	Inițiala tatălui	Prenume							Tip act	Nr. act / data	Emitent	
AGH		ROZALIA			1/1	254		Reconstituire	act administrativ	32879 / 17.07.1998	CJSDAPT	Lipsa CNP.
KACSO		ILEANA										Lipsa CNP.
TIBÁD		PIROSKA										Lipsa CNP.

3. SARCINI / DEZMEMBRĂMINTE												
Titular			Data nașterii / CUI	Domiciliu / Sediul	Tipul sarcinii sau al dezmembrămintelor dreptului de proprietate	Cota parte	Identificator entitate asociată	Act juridic			Valoare ipotecă	Tip monedă
Nume / Denumire	Inițiala tatălui	Prenume						Tip act	Nr. act / data	Emitent		
-	-	-	-	-	-	-	-	-	-	-	-	-

4. NOTĂRI, PROCESE, INTERDICȚII					5. OBSERVAȚII		
Tipul notării	Tip act	Nr. act / data	Emitent	Identificator entitate asociată	Imobil împrejmuit / neîmprejmuit	Imobil contestat / necontestat	Alte observații
-	-	-	-	-	Neîmprejmuit		Datele cadastrale evidenciate în titlul de proprietate sunt obținute din proiectul de parcelare realizat pentru această zonă, în care s-a realizat o numerotare proprie a tarlărilor și a parcelelor, ignorând informațiile din planurile cadastrale. În titlul de proprietate este trecută tarla 8, imobilul se afla în tarla cadastrală 73 din comuna Feliceni.



[Handwritten signature]



REGISTRUL CADASTRAL AL IMOBILELOR

ANEXA Nr. 2

UAT Feliceni
Zonă cooperativizată/necooperativizată (Co)

Sector cadastral nr. 113

1. DESCRIEREA IMOBILULUI

DATE TEREN											DATE CONSTRUCȚII					
Identificator teren	Adresă imobil	Număr cadastral	Nr. CF	Suprafață măsurată	Intravilan / extra.(I/E)	Nr. top.	Nr. tarla	Nr. parcelă	Categorie folosință	Suprafață parcelă	Identificator construcție	Cod grupă destinație	Suprafață construită	Nr. niveluri	Nr. CF	Constr. cu acte (DA/NU)
255	Tarla: 73, Parcela: 459			2100	E		73	459	F	2100						

2. PROPRIETATEA / POSESIA

Titularul dreptului / posesiei			Data nașterii / CUI	Domiciliu / Sediul	Cota parte	Identificator entitate asociată	Cotă parte teren UI	Mod de dobândire	Act juridic			Obs. privitoare la proprietar
Nume / Denumire	Inițiala tatălui	Prenume							Tip act	Nr. act / data	Emitent	
DOBAI		MĂRIA			1/1	255		Reconstituire	act administrativ	35832 / 18.03.1999	CJSDAPT	Lipsa CNP.
NÉMET		ÁRON										Lipsa CNP.
NÉMET		DÉNES										Lipsa CNP.
NEMETH		FRANCISC										Lipsa CNP.

3. SARCINI / DEZMEMBRĂMINTE

Titular			Data nașterii / CUI	Domiciliu / Sediul	Tipul sarcinii sau al dezmembrămintelor dreptului de proprietate	Cota parte	Identificator entitate asociată	Act juridic			Valoare ipotecă	Tip monedă
Nume / Denumire	Inițiala tatălui	Prenume						Tip act	Nr. act / data	Emitent		
-	-	-	-	-	-	-	-	-	-	-	-	-

4. NOTĂRI, PROCESE, INTERDICȚII

Tipul notării	Tip act	Nr. act / data	Emitent	Identificator entitate asociată	Imobil împrejmuit / neîmprejmuit	Imobil contestat / necontestat	Alte observații
-	-	-	-	-	Neîmprejmuit		Date cadastrale evidenciate în titlul de proprietate sunt obținute din proiectul de parcelare realizat pentru această zonă, în care s-a realizat o numerotare proprie a tarlalelor și a parcelelor, ignorând informațiile din planurile cadastrale. În titlul de proprietate este trecută tarla 8, imobilul se afla în tarla cadastrală 73 din comuna Feliceni.



REGISTRUL CADASTRAL AL IMOBILELOR

ANEXA Nr. 2

UAT Feliceni
Zonă cooperativizată/necooperativizată (Co)

Sector cadastral nr. 113

1. DESCRIEREA IMOBILULUI																
DATE TEREN											DATE CONSTRUCȚII					
Identificator teren	Adresă imobil	Număr cadastral	Nr. CF	Suprafață măsurată	Intravilan / extra.(I/E)	Nr. top.	Nr. tarla	Nr. parcelă	Categorie folosință	Suprafață parcelă	Identificator construcție	Cod grupă destinație	Suprafață construită	Nr. niveluri	Nr. CF	Constr. cu acte (DA/NU)
256	Tarla: 73, Parcela: 460			1400	E		73	460	F	1400						

2. PROPRIETATEA / POSESIA												
Titularul dreptului / posesiei			Data nașterii / CUI	Domiciliu / Sediul	Cota parte	Identificator entitate asociată	Cotă parte teren UI	Mod de dobândire	Act juridic			Obs. privitoare la proprietar
Nume / Denumire	Inițiala tatălui	Prenume							Tip act	Nr. act / data	Emitent	
PĂL	A.	MARGIT			1/1	256		Reconstituire	act administrativ	24564 / 16.08.1996	CJSDAPT	Lipsa CNP.

3. SARCINI / DEZMEMBRĂMINTE												
Titular			Data nașterii / CUI	Domiciliu / Sediul	Tipul sarcinii sau al dezmembrămintelor dreptului de proprietate	Cota parte	Identificator entitate asociată	Act juridic			Valoare ipotecă	Tip monedă
Nume / Denumire	Inițiala tatălui	Prenume						Tip act	Nr. act / data	Emitent		
-	-	-	-	-	-	-	-	-	-	-	-	-

4. NOTĂRI, PROCESE, INTERDICȚII					5. OBSERVAȚII		
Tipul notării	Tip act	Nr. act / data	Emitent	Identificator entitate asociată	Imobil împrejmuit / neîmprejmuit	Imobil contestat / necontestat	Alte observații
-	-	-	-	-	Neîmprejmuit		Datele cadastrale evidenciate în titlul de proprietate sunt obținute din proiectul de parcelare realizat pentru această zonă, în care s-a realizat o numerotare proprie a tarlalelor și a parcelelor, ignorând informațiile din planurile cadastrale. În titlul de proprietate este trecută tarla 8, imobilul se află în tarla 73 din comuna Feliceni.



REGISTRUL CADASTRAL AL IMOBILELOR

ANEXA Nr. 2

UAT Feliceni
Zonă cooperativizată/necooperativizată (Co)

Sector cadastral nr. 113

1. DESCRIEREA IMOBILULUI																
DATE TEREN											DATE CONSTRUCȚII					
Identificator teren	Adresă imobil	Număr cadastral	Nr. CF	Suprafață măsurată	Intravilan / extra.(I/E)	Nr. top.	Nr. tarla	Nr. parcelă	Categorie folosință	Suprafață parcelă	Identificator construcție	Cod grupă destinație	Suprafață construită	Nr. niveluri	Nr. CF	Constr. cu acte (DA/NU)
257	Tarla: 73, Parcela: -			762	E		73		DR	762						

2. PROPRIETATEA / POSESIA												
Titularul dreptului / posesiei			Data nașterii / CUI	Domiciliu / Sediul	Cota parte	Identificator entitate asociată	Cotă parte teren UI	Mod de dobândire	Act juridic			Obs. privitoare la proprietar
Nume / Denumire	Inițiala tatălui	Prenume							Tip act	Nr. act / data	Emitent	
UAT FELICENI			9999999999-999		1/1	257		Lege	act normativ	7 / 13.03.1996	PARLAMENT	Proprietar neidentificat.

3. SARCINI / DEZMEMBRĂMINTE												
Titular			Data nașterii / CUI	Domiciliu / Sediul	Tipul sarcinii sau al dezmembrămintelor dreptului de proprietate	Cota parte	Identificator entitate asociată	Act juridic			Valoare ipotecă	Tip monedă
Nume / Denumire	Inițiala tatălui	Prenume						Tip act	Nr. act / data	Emitent		
-	-	-	-	-	-	-	-	-	-	-	-	-

4. NOTĂRI, PROCESE, INTERDICȚII					5. OBSERVAȚII		
Tipul notării	Tip act	Nr. act/ data	Emitent	Identificator entitate asociată	Imobil împrumuit/ neîmprumuit	Imobil contestat/ necontestat	Alte observații
-	-	-	-	-	Neîmprumuit		



REGISTRUL CADASTRAL AL IMOBILELOR

ANEXA Nr. 2

UAT Feliceni
Zonă cooperativizată/necooperativizată (Co)

Sector cadastral nr. 113

1. DESCRIEREA IMOBILULUI																
DATE TEREN											DATE CONSTRUCȚII					
Identificator teren	Adresă imobil	Număr cadastral	Nr. CF	Suprafața măsurată	Intravilan / extra.(I/E)	Nr. top.	Nr. tarla	Nr. parcelă	Categorie folosință	Suprafața parcelă	Identificator construcție	Cod grupă destinație	Suprafața construită	Nr. niveluri	Nr. CF	Constr. cu acte (DA/NU)
258	Tarla: 73, Parcela: 466			2200	E		73	466	F	2200						

2. PROPRIETATEA / POSESIA												
Titularul dreptului / posesiei			Data nașterii / CUI	Domiciliu / Sediul	Cota parte	Identificator entitate asociată	Cotă parte teren UI	Mod de dobândire	Act juridic			Obs. privitoare la proprietar
Nume / Denumire	Inițiala tatălui	Prenume							Tip act	Nr. act / data	Emitent	
SOOS	J.	BELA		Loc. Oteni, Jud. HARGHITA	1/1	258		Reconstituire	act administrativ	37418 / 20.07.1999	CJSDAPT	Lipsa CNP.

3. SARCINI / DEZMEMBRĂMINTE												
Titular			Data nașterii / CUI	Domiciliu / Sediul	Tipul sarcinii sau al dezmembrămintelor dreptului de proprietate	Cota parte	Identificator entitate asociată	Act juridic			Valoare ipotecă	Tip monedă
Nume / Denumire	Inițiala tatălui	Prenume						Tip act	Nr. act / data	Emitent		
-	-	-	-	-	-	-	-	-	-	-	-	-

4. NOTĂRI, PROCESE, INTERDICȚII					5. OBSERVAȚII		
Tipul notării	Tip act	Nr. act / data	Emitent	Identificator entitate asociată	Imobil împrejmuit / neîmprejmuit	Imobil contestat / necontestat	Alte observații
-	-	-	-	-	Neîmprejmuit		Datele cadastrale evidenciate în titlul de proprietate sunt obținute din proiectul de parcelare realizat pentru această zonă, în care s-a realizat o numerotare proprie a tarlalelor și a parcelelor, ignorând informațiile din planurile cadastrale. În titlul de proprietate este trecută tarla 8, imobilul se află în tarla 73 din comuna Feliceni.

