



ROMÂNIA
JUDEȚUL OLT
CONSILIUL LOCAL TRAIAN

Nr. 39/24.10.2018

HOTĂRÂRE

Referitor la: însușirea inventarului bunurilor care aparțin domeniului privat al comunei Traian, județul Olt

Având în vedere:

- H.C.L. Traian nr. 17/31.05.2010 privind aprobarea Nomenclatorului stradal;
- Ordinul 1753/2004 al Ministrului Finanțelor publice pentru aprobarea Normelor privind organizarea și efectuare inventarierii elementelor de activ și de pasiv;
- Art. 7 din Legea 18/1991 privind fondul funciar re-publicata, cu modificările și completările ulterioare
- prevederile Legii 215/2001, art. 122 coroborat cu art 63 al.(5), lit. d - republicată, privind administrația publică locală cu completările și modificările ulterioare
- art. 4 din Legea 213/1998, privind proprietatea publică și regimul juridic al acesteia cu modificările ulterioare;
- Legea 43/1997, privind regimul drumurilor
- referatul compartimentului de specialitate al administrației publice locale înregistrat la nr. 4551/12.10.2018;
- rapoartele de avizare ale comisiilor de specialitate ale Consiliului Local Traian înregistrate la nr. 4721/24.10.2018;

În temeiul: art. 36 al.(2) lit. c, art. 45 și art. 115 (1) lit. b din Legea 215/2001 privind administrația publică locală republicată, cu modificările și completările ulterioare;

CONSILIUL LOCAL TRAIAN HOTĂRĂȘTE:

Art.1. Se însușește inventarul bunurilor care aparțin domeniului privat al comunei Traian, jud. Olt, conform anexei care face parte integrantă din prezenta hotărâre.

Art.2. Prezenta hotărâre se va comunica Primarului comunei Traian, Instituției Prefectului Olt, Consiliului Județean Olt serviciului financiar-contabil iar un exemplar se va afișa la sediul administrativ.

PREȘEDINTE DE ȘEDINȚĂ
Preda Ilie



Preda

CONTRASEMNEAZĂ
SECRETAR
BEJAN MARIANA

Bejan Mariana

Adoptată în ședința publică din data de 24.10.2018 cu un nr. de 13 voturi din totalul de 13 consilieri prezenți.

ÎN SUȘIT DE CONSILIUL LOCAL
TRAIAN PRIN HOTĂRÂREA
NR. 139_ DIN 24.10.2018


PRIMAR,
Marian Negrilă

Inventarul bunurilor care aparțin domeniului
privat al comunei Traian, județul Olt

Nr. crt.	Cod de clasificare	Denumirea bunului	Elemente de identificare	Situația juridică Actuală
1	1.3.7.1.	Drum agricol de exploatație De 21	Extravilan Lungimea = 850 m Lățimea = 6 m S = 5100 mp Vecinătăți: N- Hotarul cu comuna Deveselu S- Pârâul Vlădila E- T 8, T 9, T 9/1 V- Calea ferată Caracal – Corabia.	Evidențele cadastrale Legea 18/1991 H.C.L. nr. 39/24.10.2018
2	1.3.7.1.	Drum agricol de exploatație De 14	Extravilan Lungimea = 1350 m Lățimea = 6 m S = 8100 mp Vecinătăți: N- T 2, T 3 S- Canal desecare E- Canal desecare V- Canal desecare	Evidențele cadastrale Legea 18/1991 H.C.L. nr. 39/24.10.2018
3	1.3.7.1.	Drum agricol de exploatație De 4	Extravilan Lungimea = 580 m Lățimea = 4 m S = 2320 mp Vecinătăți: N- Hotarul cu comuna Deveselu, De 1 S- Canal desecare E- T 4 V- Canal desecare	Evidențele cadastrale Legea 18/1991 H.C.L. nr. 39/24.10.2018
4	1.3.7.1.	Drum agricol de exploatație De 5	Extravilan Lungimea = 440 m Lățimea = 6 m S = 2640 mp Vecinătăți: N- Canal desecare S- De 61- Morii E- T 5 V- Canal desecare.	Evidențele cadastrale Legea 18/1991 H.C.L. nr. 39/24.10.2018
5	1.3.7.1.	Drum agricol de exploatație De 6-12	Extravilan Lungimea = 2270 m Lățimea = 6 m S = 13620 mp Vecinătăți: N- Canal desecare S- T 8, T 8/1, T 6-7 E- Canal desecare V- De 21, Calea ferată Caracal – Corabia	Evidențele cadastrale Legea 18/1991 H.C.L. nr. 39/24.10.2018
6	1.3.7.1.	Drum agricol de exploatație De 8	Extravilan Lungimea = 780 m Lățimea = 6 m S = 4680 mp Vecinătăți: N- De 6-12 S- De 61- Morii E- 8/1 V- T 8	Evidențele cadastrale Legea 18/1991 H.C.L. nr. 39/24.10.2018



7	1.3.7.1.	Drum agricol de exploatație De 10	Extravilan, Lungimea = 440 m Lățimea = 6 m S = 2640 mp Vecinătăți: N- De 61- Morii S- Canal desecare E- T 10 V- T 10.	Evidențele cadastrale Legea 18/1991 H.C.L. nr. 39/24.10.2018
8	1.3.7.1.	Drum agricol de exploatație De 11	Extravilan, Lungimea = 450 m Lățimea = 6 m S = 2700 mp Vecinătăți: N- De 61- Morii S- De 40 E- T 11 V- T 10	Evidențele cadastrale Legea 18/1991 H.C.L. nr. 39/24.10.2018
9	1.3.7.1.	Drum agricol de exploatație De 6	Extravilan, Lungimea = 400 m Lățimea = 6 m S = 2400 mp Vecinătăți: N- De 61- Morii S- De 26 E- Canal desecare V- T 11	Evidențele cadastrale Legea 18/1991 H.C.L. nr. 39/24.10.2018
10	1.3.7.1.	Drum agricol de exploatație De 26	Extravilan Lungimea = 510 m Lățimea = 6 m S = 3060 mp Vecinătăți: N- T 11 S- T 13 E- De 6 V- De 11	Evidențele cadastrale Legea 18/1991 H.C.L. nr. 39/24.10.2018
11	1.3.7.1.	Drum agricol de exploatație De 13	Extravilan Lungimea = 50 m + 450 m Lățimea = 6 m S = 3000 mp Vecinătăți: N- T 13 S- De 40, T13/1 -Intravilan E- T 17 V- T 13	Evidențele cadastrale Legea 18/1991 H.C.L. nr. 39/24.10.2018
12	1.3.7.1.	Drum agricol de exploatație De 37+35	Extravilan Lungimea = 100 m + 600 + 900m Lățimea = 6 m S = 9600 mp Vecinătăți: N- T 9/1 S- Lac de acumulare, Pârâul Vlădila E- T 9/1 V- De 21, Calea ferată Caracal - Corabia	Evidențele cadastrale Legea 18/1991 H.C.L. nr. 39/24.10.2018
13	1.3.7.1.	Drum agricol de exploatație De 21	Extravilan Lungimea = 840 Lățimea = 6 m. S = 5040 mp Vecinătăți: N- De 61- Morii S- Canal desecare, E- T 9, V - Canal desecare	Evidențele cadastrale Legea 18/1991 H.C.L. nr. 39/24.10.2018
14	1.3.7.1.	Drum agricol de exploatație De 70/2	Extravilan Lungimea = 680m Lățimea = 6 m. S = 4080 mp Vecinătăți: N- Pârâul Vlădila S- DJ 642 A E- T 15 V- T 14	Evidențele cadastrale Legea 18/1991 H.C.L. nr. 39/24.10.2018
15	1.3.7.1.	Drum agricol de exploatație De 14	Extravilan Lungimea = 770 +160 Lățimea = 6 m. S = 5580 mp Vecinătăți: N- Pârâul Vlădila S- DJ 642 A E- T 14/3 V- T 14/4	Evidențele cadastrale Legea 18/1991 H.C.L. nr. 39/24.10.2018
16	1.3.7.1.	Drum agricol de exploatație De 15	Extravilan Lungimea = 500 Lățimea = 6m. S = 3000 mp Vecinătăți: N- Pârâul Vlădila S- DJ 642 A E- T 15/1 V- T 15	Evidențele cadastrale Legea 18/1991 H.C.L. nr. 39/24.10.2018




17	1.3.7.1.	Drum agricol de exploatație De 16	Extravilan Lungimea = 150m+150m+200m Lățimea = 6 m S = 3000 mp Vecinătăți: N- DJ 642 A S- Pârâul Vlădila, T 16 E- Canal desecare V- T 16/1	Evidențele cadastrale Legea 18/1991 H.C.L. nr. 39/24.10.2018
18	1.3.7.1.	Drum agricol de exploatație De 18	Extravilan Lungimea = 375m Lățimea = 6 m. S = 2250 mp Vecinătăți: N- Canal desecare S- De 61- Morii E- T 18 V- T 5	Evidențele cadastrale Legea 18/1991 H.C.L. nr. 39/24.10.2018
19	1.3.7.1.	Drum agricol de exploatație De 20	Extravilan Lungimea = 1560 m Lățimea = 6 m. S = 9360 mp Vecinătăți: N- Hotarul cu comuna Deveselu, De 1 S- DJ 642 A E- T1, T2, T3- Intravilan, T20 V- T 17, T18, T19	Evidențele cadastrale Legea 18/1991 H.C.L. nr. 39/24.10.2018
20	1.3.7.1.	Drum agricol de exploatație De 21	Extravilan Lungimea = 300 m Lățimea = 6m. S = 1800 mp Vecinătăți: N- Hotarul cu comuna Deveselu, De 1 S- Dc 24 E- T21 V- T 20	Evidențele cadastrale Legea 18/1991 H.C.L. nr. 39/24.10.2018
21	1.3.7.1.	Drum agricol de exploatație De 22	Extravilan Lungimea = 300 m Lățimea = 6m. S = 1800 mp Vecinătăți: N- Hotarul cu com. Deveselu, De 1 S- Dc 14/3 E- T22, T23, T24 V- T 20	Evidențele cadastrale Legea 18/1991 H.C.L. nr. 39/24.10.2018
22	1.3.7.1.	Drum agricol de exploatație De 23	Extravilan Lungimea = 400 m Lățimea = 6m. S = 2400 mp Vecinătăți: N- T 22 S- T23 E- Cimitir V- De 22	Evidențele cadastrale Legea 18/1991 H.C.L. nr. 39/24.10.2018
23	1.3.7.1.	Drum agricol de exploatație De 24	Extravilan Lungimea = 490 m Lățimea = 6 m. S = 2940 mp Vecinătăți: N- T23, Cimitir S- T24 E- De 26 V- De 151	Evidențele cadastrale Legea 18/1991 H.C.L. nr. 39/24.10.2018
24	1.3.7.1.	Drum agricol de exploatație De 26	Extravilan Lungimea = 250m + 630m Lățimea = 6m S = 5280 mp N- T 26 S- Dc 14/2, T 27 E- De 28 V- Cimitir	Evidențele cadastrale Legea 18/1991 H.C.L. nr. 39/24.10.2018
25	1.3.7.1.	Drum agricol de exploatație De 27	Extravilan Lungimea = 635 m Lățimea = 6m. S = 3810 mp Vecinătăți: N- T 27, S- T 28 E- De 28 V- Cimitir	Evidențele cadastrale Legea 18/1991 H.C.L. nr. 39/24.10.2018



26	1.3.7.1.	Drum agricol de exploatație De 28	Extravilan Lungimea = 350m + 700 m Lățimea = 6 m S = 6300 mp Vecinătăți: N- Canal desecare S- Dc 12/1 E- T29/1, De 32 V- T 26, T 27, T28	Evidențele cadastrale Legea 18/1991 H.C.L. nr. 39/24.10.2018
27	1.3.7.1.	Drum agricol de exploatație De 29	Extravilan Lungimea = 1065 m Lățimea = 6m. S = 6390 mp Vecinătăți: N- De 26, Canal desecare, S- DJ 642 A E- T 30, T31/2 V- T 29	Evidențele cadastrale Legea 18/1991 H.C.L. nr. 39/24.10.2018
28	1.3.7.1.	Drum agricol de exploatație De 30	Extravilan Lungimea = 610 m Lățimea = 6m. S = 3660 mp Vecinătăți: N- De 26, Canal desecare S- Canal desecare E- T 31/1 V- T 31/2	Evidențele cadastrale Legea 18/1991 H.C.L. nr. 39/24.10.2018
29	1.3.7.1.	Drum agricol de exploatație De 31	Extravilan Lungimea = 700m Lățimea = 6 m S = 4200 mp Vecinătăți: N- De 26, Canal desecare S- Canal desecare E- T 31 V- T 31/1	Evidențele cadastrale Legea 18/1991 H.C.L. nr. 39/24.10.2018
30	1.3.7.1.	Drum agricol de exploatație De 32	Extravilan Lungimea = 1290 Lățimea = 6 m S = 7740 mp Vecinătăți: N- De 26, Hotarul cu com. Deveselu S- DJ 642 A E- Hotarul cu com. Gostavățu V- T 31, T32	Evidențele cadastrale Legea 18/1991 H.C.L. nr. 39/24.10.2018
31	1.3.7.1.	Drum agricol de exploatație De 32/1	Extravilan Lungimea = 290 + 260 Lățimea = 6 m S = 3300 mp Vecinătăți: N- Veterani S- Teren primărie, DJ 642 A E- Canal desecare V- Canal desecare	Evidențele cadastrale Legea 18/1991 H.C.L. nr. 39/24.10.2018
32	1.3.7.1.	Drum agricol de exploatație De 33	Extravilan Lungimea = 280m Lățimea = 6m S = 1680 mp Vecinătăți: N- DJ 642 A S- Hotarul cu com. Băbiciu E- Hotarul cu com. Băbiciu V- T 33	Evidențele cadastrale Legea 18/1991 H.C.L. nr. 39/24.10.2018
33	1.3.7.1.	Drum agricol de exploatație De 37	Extravilan Lungimea = 720m Lățimea = 6m S = 4320 mp Vecinătăți: N- DJ 642 A S- De 38 E- T 38 V- T 37	Evidențele cadastrale Legea 18/1991 H.C.L. nr. 39/24.10.2018
34	1.3.7.1.	Drum agricol de exploatație De 38 (32)	Extravilan Lungimea = 400 m Lățimea = 6m. S = 2400 mp Vecinătăți: N- T37, T38, T14- Intra, T13- Intra S- T 43E- De 339 E- T 43 V- De 34	Evidențele cadastrale Legea 18/1991 H.C.L. nr. 39/24.10.2018
35	1.3.7.1.	Drum agricol de exploatație De 39	Extravilan Lungimea = 960 m Lățimea = 6 m S = 5760 mp Vecinătăți: N- Canal desecare S- De 40 E- T39/2 V- T 39/1	Evidențele cadastrale Legea 18/1991 H.C.L. nr. 39/24.10.2018



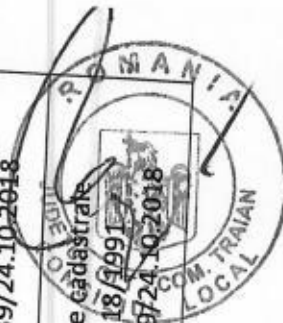
36	1.3.7.1.	Drum agricol de exploatație De 40 (33)	Extravilan Lungimea = 570 m Lățimea = 6m S = 3420 mp Vecinătăți: N- T 39/1,T39/2 S-T 40 E- De 361 V-De 339	Evidențele cadastrale Legea 18/1991 H.C.L. nr. 39/24.10.2018
37	1.3.7.1.	Drum agricol de exploatație De 41-55 (34/1)	Extravilan Lungimea = 1600 m Lățimea = 6m S = 9600 mp Vecinătăți: N- T 42,T46,T49,T54 S-T 41,T47,T48,T55 E- De 339 V-De 52	Evidențele cadastrale Legea 18/1991 H.C.L. nr. 39/24.10.2018
38	1.3.7.1.	Drum agricol de exploatație De 42-54 (35)	Extravilan Lungimea = 1610 m Lățimea = 6m S = 9660 mp Vecinătăți: N- T 43,T45,T50,T53 S-T 42,T46,T49,T54 E- De 339 V-De 52	Evidențele cadastrale Legea 18/1991 H.C.L. nr. 39/24.10.2018
39	1.3.7.1.	Drum agricol de exploatație De 45-53	Extravilan Lungimea = 1210 m Lățimea = 6m S = 7260 mp Vecinătăți: N- T 44,T51,T52 S-T 45,T50,T53 E- De 34 V-De 52	Evidențele cadastrale Legea 18/1991 H.C.L. nr. 39/24.10.2018
40	1.3.7.1.	Drum agricol de exploatație De 44	Extravilan Lungimea = 630 m Lățimea = 6m S = 3780 mp Vecinătăți: N- Dc 6/2 S-Pârâul Vlădila E- T 44,T45,T46,T47 V- T 48,T49,T50,T51	Evidențele cadastrale Legea 18/1991 H.C.L. nr. 39/24.10.2018
41	1.3.7.1.	Drum agricol de exploatație De 47	Extravilan Lungimea = 400 m Lățimea = 6m. S = 2400 mp Vecinătăți: N- T47 S- T47/1 E- De 44 V- De 34	Evidențele cadastrale Legea 18/1991 H.C.L. nr. 39/24.10.2018
42	1.3.7.1.	Drum agricol de exploatație De 48	Extravilan Lungimea = 420 m Lățimea = 6m. S = 2520 mp Vecinătăți: N- T48 S-Pârâul Vlădila E- De 44 V- De 51	Evidențele cadastrale Legea 18/1991 H.C.L. nr. 39/24.10.2018
43	1.3.7.1.	Drum agricol de exploatație De 51	Extravilan Lungimea = 550 m Lățimea = 6m S = 3300 mp Vecinătăți: N- Dc 6/3 S-Pârâul Vlădila, E- T48,T49,T50,T51 V- T52,T53,T54,T55	Evidențele cadastrale Legea 18/1991 H.C.L. nr. 39/24.10.2018
44	1.3.7.1.	Drum agricol de exploatație De 56-66	Extravilan Lungimea = 2420 m Lățimea = 6 m S = 14520 mp Vecinătăți: N- Pârâul Vlădila S-T 56,T66 E- Pod Stoica V- DJ 642 A	Evidențele cadastrale Legea 18/1991 H.C.L. nr. 39/24.10.2018



45	1.3.7.1.	Drum agricol de exploatație De 57	Extravilan Lungimea = 1870 m Lățimea = 6m Vecinătăți: N- Pârâul Vlădila S- De 73 E- T64, T65, T66 V- T56, T57, T60	11220 mp	Evidențele cadastrale Legea 18/1991 H.C.L. nr. 39/24.10.2018
46	1.3.7.1.	Drum agricol de exploatație De 63	Extravilan Lungimea = 590 m Lățimea = 6m S = 3540 mp Vecinătăți: N-De 73 S- De 71 E- T 70-71 V- T 62		Evidențele cadastrale Legea 18/1991 H.C.L. nr. 39/24.10.2018
47	1.3.7.1.	Drum agricol de exploatație De 67	Extravilan Lungimea = 550 m Lățimea = 6m S = 3300 mp Vecinătăți: N-Pârâul Vlădila-pod Stoica S- De 76 E- T 67 V- T 66		Evidențele cadastrale Legea 18/1991 H.C.L. nr. 39/24.10.2018
48	1.3.7.1.	Drum agricol de exploatație De 68	Extravilan Lungimea = 576 m Lățimea = 6m S = 3456 mp Vecinătăți: N-De 76 S- De 78 E- T 68 V- T 65		Evidențele cadastrale Legea 18/1991 H.C.L. nr. 39/24.10.2018
49	1.3.7.1.	Drum agricol de exploatație De 69	Extravilan Lungimea = 610 m Lățimea = 6m S = 3660 mp Vecinătăți: N-De 78 S- De 71 E- T 69 V- T 64		Evidențele cadastrale Legea 18/1991 H.C.L. nr. 39/24.10.2018
50	1.3.7.1.	Drum agricol de exploatație De 71(88)	Extravilan Lungimea = <u>1100</u> m Lățimea = 6m S = <u>6600</u> mp Vecinătăți: N-T 61, T62, T63, T70-71 S- Hotarul cu com Studina E- De 82 V- Calea ferată Caracal - Corabia		Evidențele cadastrale Legea 18/1991 H.C.L. nr. 39/24.10.2018
51	1.3.7.1.	Drum agricol de exploatație De 72(88)	Extravilan Lungimea = 1450 m Lățimea = 6m S=8700 Vecinătăți: N-T 73, T82 S-T 72 E- Canal magistral V-De 82		Evidențele cadastrale Legea 18/1991 H.C.L. nr. 39/24.10.2018
52	1.3.7.1.	Drum agricol de exploatație De 73	Extravilan Lungimea = 3920 m Lățimea = 6m S=23520 mp Vecinătăți: N-T 59, T 60 T 64, T 69 S-T 61, T62, T 63, T70-71 E- De 82 V-De 59, Siloz		Evidențele cadastrale Legea 18/1991 H.C.L. nr. 39/24.10.2018
53	1.3.7.1.	Drum agricol de exploatație De 74(90)	Extravilan Lungimea = 1940 m Lățimea = 6m S=11640 mp Vecinătăți: N-T 74, T 81 S-T 73, T 82 E- Canal magistral V-De 82		Evidențele cadastrale Legea 18/1991 H.C.L. nr. 39/24.10.2018



54	1.3.7.1.	Drum agricol de exploatație De 75	Extravilan Lungimea = 530 m Lățimea = 6m S=3180 mp Vecinătăți: N- Canal desecare S-T 75 E- Canal desecare V-De 82	Evidențele cadastrale Legea 18/1991 H.C.L. nr. 39/24.10.2018
55	1.3.7.1.	Drum agricol de exploatație De 76	Extravilan Lungimea = 3650 m Lățimea = 6m S = 21900 mp Vecinătăți: N- T 58, T 57, T 65, T 68 S-T 59, T 60, T 64, T 69 E- De 82, V- DJ 642 A	Evidențele cadastrale Legea 18/1991 H.C.L. nr. 39/24.10.2018
56	1.3.7.1.	Drum agricol de exploatație De 77	Extravilan Lungimea = 940 m Lățimea = 6m. S=5640 mp Vecinătăți: N- T 77 S-T 76 E- De 80 V-De 82	Evidențele cadastrale Legea 18/1991 H.C.L. nr. 39/24.10.2018
57	1.3.7.1.	Drum agricol de exploatație De 78	Extravilan Lungimea = 3200 m Lățimea = 6m S=19200 mp Vecinătăți: N- T 56, T 66 S-T 57, T 65, T 68 E- De 82 V-De 70	Evidențele cadastrale Legea 18/1991 H.C.L. nr. 39/24.10.2018
58	1.3.7.1.	Drum agricol de exploatație De 79 (98)	Extravilan Lungimea = 2120 m Lățimea = 6m S= 12720 Vecinătăți: N- Pârâul Vlădila S-T 78, 79 E- Canal magistral V-De 82	Evidențele cadastrale Legea 18/1991 H.C.L. nr. 39/24.10.2018
59	1.3.7.1.	Drum agricol de exploatație De 80	Extravilan Lungimea = 1450m Lățimea = 6m S= 8700 Vecinătăți: N- Pârâul Vlădila S- Canal desecare E- T 79, T 80 V-T 78 T 77, T 76	Evidențele cadastrale Legea 18/1991 H.C.L. nr. 39/24.10.2018
60	1.3.7.1.	Drum agricol de exploatație De 80/1	Extravilan Lungimea = 580 m Lățimea = 6m S= 3480 mp Vecinătăți: N- De 96 S- Canal desecare E- Canal desecare V-T 80	Evidențele cadastrale Legea 18/1991 H.C.L. nr. 39/24.10.2018
61	1.3.7.1.	Drum agricol de exploatație De 79-80	Extravilan Lungimea = 1480m Lățimea = 6m S= 8880 mp Vecinătăți: N- Pârâul Vlădila S- Canal desecare E- Canal magistral V- T 79, T 80	Evidențele cadastrale Legea 18/1991 H.C.L. nr. 39/24.10.2018
62	1.3.7.1.	Drum agricol de exploatație De 81-72	Extravilan Lungimea = <u>1240</u> m Lățimea = 6m S= <u>7440</u> mp Vecinătăți: N-Canal desecare S- Pod Studina E- Canal magistral, V- T 81, T 82/1, T 72	Evidențele cadastrale Legea 18/1991 H.C.L. nr. 39/24.10.2018



63	1.3.7.1.	Drum agricol de exploatație De 94	Extravilan Lungimea = 950 m Lățimea = 6m S=5700 mp Vecinătăți: N- T 77 S-T 76 E- De 80 V-De 82	Evidențele cadastrale Legea 18/1991 H.C.L. nr. 39/24.10.2018
64	1.3.7.1.	Drum agricol de exploatație De 96	Extravilan Lungimea = 2100 m Lățimea = 6m S=12600 mp Vecinătăți: N- T 78, T 79 S-T 77, T 80 E- De 80, Canal desecare, V-De 82	Evidențele cadastrale Legea 18/1991 H.C.L. nr. 39/24.10.2018
65	1.6.	Izlaz comunal (pășune)	Extravilan Suprafața totală= 110000 mp (11,00 ha) T32 P 9/1 S = 111595 mp (11,1595 ha) Vecinătăți: N- DE 32/1, Canal desecare S-Teren primărie E- Teren proprietate privată V-De De 32/1 T9/1 P 12 S = <u>85446 mp (8.5446 ha)</u> Vecinătăți: N- Canal desecare S- Teren ștrand E- Canal desecare V- Bîrsan Ștefan	Evidențele cadastrale Legea 18/1991 H.C.L. nr. 39/24.10.2018
66	1.6	Teren neproductiv	Extravilan Suprafața totală= 5360 mp (0,5360 ha) T32 P 9/1/2 S = 5360 mp (0,5360 ha) Vecinătăți: N- Canal desecare 288 S-Teren primărie E- Teren proprietate privată V- Teren proprietate privată	Evidențele cadastrale Legea 18/1991 H.C.L. nr. 39/24.10.2018
67	1.6	Drum de acces izlaz comunal	Extravilan Suprafața totală= 2798 mp (0,2798 ha) T32 P 9/1/3 S = 2798 mp (0,2798 ha) L = 699,5 m l = 4 m	Evidențele cadastrale Legea 18/1991 H.C.L. nr. 39/24.10.2018
68	1.5.2.	Stație de autobuz 1	Intravilan Str.Calea Traian (DJ 642 A) Vecinătăți: N-Parohia Traian Nr. 145 S- DJ 642 A E- DJ 642 A (trotuar) V- Str. Andrei Șaguna	Evidențele cadastrale Legea 18/1991 H.C.L. nr. 39/24.10.2018



69	1.5.2.	Stație de autobuz 2	Intravilan Str.Calea Traian (DJ 642 A, Vecinătăți: N- DJ 642 A S- Cărmidă Florentina Nr. 106 E- Fântâna Nr.108 V- DJ 642 A	Evidențele contabile H.C.L. nr. 39/24.10.2018
70	1.5.2.	Stație de autobuz 3	Intravilan Str.Calea Traian (DJ 642 A) Vecinătăți : N-Nanu Fane Nr. 41, S- DJ 642 A, E- DJ 642 A, V- DJ 642 A	Evidențele contabile H.C.L. nr. 39/24.10.2018
71	1.6.2.	Dispensar uman	Str. Calea Traian, Nr. 147 Vecinătăți: N- Corcotă Constantin, S- DJ 642 A, E- Cămin Cultural, V- Biserica Clădire dispensar Suprafața ocupată = 155 mp, Suprafața utilă parter = 130 mp Suprafața utilă etaj = 100 mp, WC Suprafața = 8mp Teren aferent = 553 mp	Evidențele contabile Cartea funciară cu nr. 110 (50256) a comunei Traian, cu nr cadastral 351 (50256). H.C.L. nr. 39/24.10.2018

COMISIA SPECIALĂ PENTRU ÎNTOCMIREA
INVENTARULUI BUNURILOR CARE APARTIN
DOMENIULUI PRIVAT AL COMUNEI TRAIAN

PREȘEDINTE,
NEGRILĂ MARIAN



SECRETAR,
BEJAN MARIANA



COMISIA,

CRÎMU ILIE
ȘTIRBU OPRICA
BĂLUȚESCU CONSTANȚA
CÎRSTEA DUMITRU
BĂLUȚESCU IONEL