



## HOTĂRÂRE

Referitor la: însușirea inventarului bunurilor care aparțin domeniului public al comunei Traian, județul Olt

Având în vedere:

- referatul compartimentului de specialitate al administrației publice locale înregistrat la nr. 4549/12.10.2018;
- H.G nr. 1355/2001 privind atestarea domeniului public al județului Olt pecum și al municipiilor, orașelor și comunelor din jud. Olt, cu modificările și completările ulterioare;
- prevederile art. 63 (5) lit d din Legea 215/2001 privind administrația publică locală cu modificările ulterioare;
- H.C.L. Traian nr. 17/31.05.2010 privind aprobarea Nomenclatorului stradal;
- H.G. nr. 2139/2004 pentru aprobarea catalogului privind clasificarea și duratele normale de funcționare a mijloacelor fixe;
- Ordinul 1753/2004 al Ministrului Finanțelor publice pentru aprobarea Normelor privind organizarea și efectuarea inventarierii elementelor de activ și de pasiv;
- Ordinul 3471/2008 al Ministrului Economiei și Finanțelor pentru aprobarea Normelor Metodologice privind reevaluarea și amortizarea activelor fixe corporale aflate în patrimoniu instituțiilor publice;
- Dispoziția Primarului comunei Traian nr. 484/11.12.2017 pentru constituirea comisiei de inventariere;
- prevederile art. 21 al.(2) din Legea 213/1998 privind proprietatea publică și regimul juridic al acesteia;
- Legea 273/2006 privind finanțele publice locale cu modificările ulterioare;
- raportul de reevaluare a activelor fixe corporale aflate în patrimoniu public al comunei Traian, întocmit de expert evaluator Grigore Marin la finele anului 2015;
- adresa nr. 4150/17.04.2018 a Consiliului Județean Olt cu precizări referitoare la întocmirea inventarului bunurilor care aparțin domeniului public al localității;
- rapoartele de avizare ale comisiilor de specialitate ale Consiliului Local Traian înregistrate la nr. 4722/24.10.2018;

În temeiul: art. 36 al.(2) lit. c, art. 45 și art. 115 (1) lit. b din Legea 215/2001 privind administrația publică locală republicată;

### CONSILIUL LOCAL COMUNEI TRAIAN HOTĂRĂȘTE:

**Art.1.** Se însușește inventarul bunurilor care aparțin domeniului public al comunei Traian, jud. Olt, conform anexei care face parte integrantă din prezenta hotărâre.

**Art.2.** Pe data intrării în vigoare a prezentei hotărâri își încetează aplicabilitatea HCL nr. 6/21.03.2001, HCL nr.28/03.12.2008, HCL nr.12/05.02.2009, HCL nr. 14/25.02.2009, HCL nr. 45/23.10.2009, HCL 32/23.11.2010, HCL 11/28.02.2012, HCL 23/30.04.2013, HCL 13/31.01.2014, HCL nr. 10/30.01.2015, HCL nr. 15/25.02.2016 și HCL nr. 48/28.12.2017.

**Art.3.** Imobilele înscrise în anexa la prezenta hotărâre nu fac obiectul unor cereri de reconstituire a dreptului de proprietate privată sau de restituire depuse în temeiul actelor normative cu caracter special privind fondul funciar respectiv cele care reglementează regimul juridic al imobilelor preluate în mod abuziv de statul român în perioada 6 martie 1945- 22 decembrie 1989, nu sunt grevate de sarcini și nu fac obiectul vreunui litigiu.

**Art.4.** Prezenta hotărâre se va comunica Primarului comunei Traian, Instituției Prefectului Olt, Consiliului Județean Olt serviciului financiar-contabil iar un exemplar se va afișa la sediul administrativ.

PREȘEDINTE DE ȘEDINȚĂ

Preda Ilie

CONTRASEMNEAZĂ  
SECRETAR  
MARIANA BEJAN



Adoptată în ședința publică din data de 24.10.2018 cu un nr. de 13 voturi din totalul de 13 consilieri prezenți

JUDEȚUL OLT  
COMISIA SPECIALĂ PENTRU  
ÎNTOCMIREA INVENTARULUI  
BUNURILOR CARE APARTIN  
DOMENIULUI PUBLIC AL COMUNEI  
TRAIAN, JUDEȚUL OLT

Anexa

ÎNSUȘIT DE CONSILIUL LOCAL  
TRAIAN PRIN HOTĂRÂREA  
NR. 38/ DIN 24.10.2018

PRIMAR

Inventarul bunurilor care aparțin domeniului  
public al comunei Traian, județul Olt

Nr. crt.	Codul de clasificare	Denumirea bunului	Elemente de identificare	Anul dobândirii sau după caz, al dării în folosință	Valoare de inventar -lei-	Situația juridică actuală Denumire act proprietate sau alte acte doveditoare
1	1.3.7.1.	Strada Buzești	D.c. 3 – intravilan Neacșu Ioana - Oftonoghie Marin L = 600 m I = 10,40 m	1893	37135	Domeniul public al comunei Traian conform Hotărârii Consiliului Local nr. 38 din 24.10.2018. O.G. 43/1997 privind regimul juridic al drumurilor cu modificările și completările ulterioare. Hotărârea Consiliului Local Traian nr. 6 din 21.03.2001 privind denumire străzi. Hotărârea Consiliului Local Traian nr. 17 din 31.05.2010 privind nomenclatorul stradal.



2	1.3.7.1.	Strada Morii	<p>Tronsonul 1, D.C.71 – intravilan Pîrvu Rămășița - Chivu Marian L = 215 m I = 10 m</p> <p>Tronsonul 2, D.c. 6 – intravilan Dincă Florin - Barbu Florentin L = 660 m I = 11 m</p>	1893	13306  34348	<p>Domeniul public al comunei Traian conform Hotărârii Consiliului Local nr. 38 din 24.10.2018 O.G. 43/1997 privind regimul juridic al drumurilor cu modificările și completările ulterioare. Hotărârea Consiliului Local Traian nr. 6 din 21.03.2001 privind denumire străzi. Hotărârea Consiliului Local Traian nr. 17 din 31.05.2010 privind nomenclatorul stradal.</p>
3	1.3.7.1.	Strada Narciselor	<p>D.c. 7 - intravilan Cazan Ioana - Nuțescu Ștefan, L = 600 m I = 14,5 m</p>	1893	34659	<p>Domeniul public al comunei Traian conform Hotărârii Consiliului Local nr. 38 din 24.10.2018. O.G. 43/1997 privind regimul juridic al drumurilor cu modificările și completările ulterioare. Hotărârea Consiliului Local Traian nr. 6 din 21.03.2001 privind denumire străzi. Hotărârea Consiliului Local Traian nr. 17 din 31.05.2010 privind nomenclatorul stradal.</p>
4	1.3.7.1.	Strada Mărșanilor	<p>D.c. 8 – intravilan Preda Maria - Floricel Ștefan L = 600 m I = 15 m</p>	1893	34659	<p>Domeniul public al comunei Traian conform Hotărârii Consiliului Local nr. 38 din 24.10.2018. O.G. 43/1997 privind regimul juridic al drumurilor cu modificările și completările ulterioare. Hotărârea Consiliului Local Traian nr. 6 din 21.03.2001 privind denumire străzi. Hotărârea Consiliului Local Traian nr. 17 din 31.05.2010 privind nomenclatorul stradal.</p>



5	1.3.7.1.	Strada Sarmisegetuza	D.c.9 – intravilan Cîțulescu Ilie - Vișescu Dumitru L = 600 m I = 15 m	1893	34659	Domeniul public al comunei Traian conform Hotărârii Consiliului Local nr. 38 din 24.10.2018. O.G. 43/1997 privind regimul juridic al drumurilor cu modificările și completările ulterioare. Hotărârea Consiliului Local Traian nr. 6 din 21.03.2001 privind denumire străzi. Hotărârea Consiliului Local Traian nr. 17 din 31.05.2010 privind nomenclatorul stradal.
6	1.3.7.1.	Strada Aviatorilor	Tronsonul 1 (D.c. 2) – intravilan Butușină Tudor – Simion Ion L = 210 m I = 7 m Tronsonul 2 (D.c. 6) – intravilan Niță Romu - Tapelea Ioana L = 1095 m I = 10 m Tronsonul 3 (D.c. 6/1) – intravilan Moraru Cornel - D.e. 34( extravilan) L = 100 m I = 10 m Tronsonul 4 (D.c. 6/2) – intravilan, Chivu Floarea-D.e. L = 100 m I = 7 m Tronsonul 5 (D.c. 6/3) – intravilan, Ivan Smaranda - D.e L = 100 m I = 7 m	1893	15101 63253 6190 4458 4458	Domeniul public al comunei Traian conform Hotărârii Consiliului Local nr. 38 din 24.10.2018. O.G. 43/1997 privind regimul juridic al drumurilor cu modificările și completările ulterioare. Hotărârea Consiliului Local Traian nr. 6 din 21.03.2001 privind denumire străzi. Hotărârea Consiliului Local Traian nr. 17 din 31.05.2010 privind nomenclatorul stradal.



7	1.3.7.1.	Strada Romula	D.c. 10– intravilan Ionescu Gabriela - Dinu Ion L = 600m I = 15 m	1893	34659	Domeniul public al comunei Traian conform Hotărârii Consiliului Local nr. 38 din 24.10.2018. O.G. 43/1997 privind regimul juridic al drumurilor cu modificările și completările ulterioare. Hotărârea Consiliului Local Traian nr. 6 din 21.03.2001 privind denumire străzi. Hotărârea Consiliului Local Traian nr.17 din 31.05.2010 privind nomenclatorul stradal.
8	1.3.7.1.	Strada Decebal	D.c.11 –intravilan Primăria Traian - Cioplea Constantin L = 600 m I = 15 m	1893	34659	Domeniul public al comunei Traian conform Hotărârii Consiliului Local nr. 38 din 24.10.2018. O.G. 43/1997 privind regimul juridic al drumurilor cu modificările și completările ulterioare. Hotărârea Consiliului Local Traian nr. 6 din 21.03.2001 privind denumire străzi. Hotărârea Consiliului Local Traian nr.17 din 31.05.2010 privind nomenclatorul stradal.
9	1.3.7.1.	Strada Soreni	D.c. 12-intravilan, Sala de sport - Zamfir Gheorghe L = 600 m I = 15 m	1893	34659	Domeniul public al comunei Traian conform Hotărârii Consiliului Local nr. 38 din 24.10.2018. O.G. 43/1997 privind regimul juridic al drumurilor cu modificările și completările ulterioare. Hotărârea Consiliului Local Traian nr. 6 din 21.03.2001 privind denumire străzi. Hotărârea Consiliului Local Traian nr.17 din 31.05.2010 privind nomenclatorul stradal.






10	1.3.7.1	Strada Romană	D.c.13 – intravilan FloriceI Iulian - Văduva Gheorghe L = 600 m I = 15 m	1893	34659	Domeniul public al comunei Traian conform Hotărârii Consiliului Local nr. 38 din 24.10.2018. O.G. 43/1997 privind regimul juridic al drumurilor cu modificările și completările ulterioare. Hotărârea Consiliului Local Traian nr. 6 din 21.03.2001 privind denumire străzi. Hotărârea Consiliului Local Traian nr.17 din 31.05.2010 privind nomenclatorul stradal.
11	1.3.7.1.	Strada Dorobanți	D.c. 14 – intravilan Zamfirescu Marcela - Nanu Mircea L = 600 m I = 15 m	1893	34659	Domeniul public al comunei Traian conform Hotărârii Consiliului Local nr. 38 din 24.10.2018. O.G. 43/1997 privind regimul juridic al drumurilor cu modificările și completările ulterioare. Hotărârea Consiliului Local Traian nr. 6 din 21.03.2001 privind denumire străzi. Hotărârea Consiliului Local Traian nr.17 din 31.05.2010 privind nomenclatorul stradal.
12	1.3.7.1.	Strada Columna	D.c. 15 - intravilan Badea Romulus - Diaconu Marin L = 600 m I = 15 m	1893	34659	Domeniul public al comunei Traian conform Hotărârii Consiliului Local nr. 38 din 24.10.2018. O.G. 43/1997 privind regimul juridic al drumurilor cu modificările și completările ulterioare.



13	1.3.7.1.	Strada Trăienița	D.c. 16 – intravilan Pătru Nicolae - Tudorache Gheorghita L = m I = 15 m	1893	41014		
14	1.3.7.1.	Strada Olt	D.c. 12/1- intravilan Șoșu Ștefan – Argherie Nicu L = 695 m I = 8m	1893	9902		<p>Domeniul public al comunei Traian conform Hotărârii Consiliului Local nr. 38 din 24.10.2018.</p> <p>O.G. 43/1997 privind regimul juridic al drumurilor cu modificările și completările ulterioare.</p> <p>Hotărârea Consiliului Local Traian nr. 6</p>




16	1.3.7.1.	Strada Silozeului	<p>Tronsonul 1 (D.c.14/1) - intravilan Barbu Florentin –Băltărețu Marin L = 1215m I = 10m</p> <p>Tronsonul 2 (D.c. 14/2) – intravilan, Fleancu Anica - Cimitir L = 165 m I = 8 m</p> <p>Tronsonul 3 (D.c. 14/3) – intravilan Barbu Romi - Extravilan L = 85m I = 8m</p>	1893	5358	70186
17	1.3.7.1.	Strada Sucidava	<p>D.c. 15/1- intravilan Butușină Gheorghe - Pandia Maria L = 600 m I = 14 m</p>	1893	34659	<p>Domeniul public al comunei Traian conform Hotărârii Consiliului Local nr. 38 din 24.10.2018. O.G. 43/1997 privind regimul juridic al drumurilor cu modificările și completările ulterioare. Hotărârea Consiliului Local Traian nr. 6 nr. din 21.03.2001 privind denumire străzi. Hotărârea Consiliului Local Traian nr. 17 din 31.05.2010 privind nomenclatorul stradal.</p>





18	1.3.7.1.	Strada Burebista	D.c. 16/1- intravilan Pițuru Floriță - Pătru Petre L = 600 m I = 15 m	1893	34659	Domeniul public al comunei Traian conform Hotărârii Consiliului Local nr. 38 din 24.10.2018. O.G. 43/1997 privind regimul juridic al drumurilor cu modificările și completările ulterioare. Hotărârea Consiliului Local Traian nr. 6 din 21.03.2001 privind denumire străzi. Hotărârea Consiliului Local Traian nr.17 din 31.05.2010 privind nomenclatorul stradal.
19	1.3.7.1.	Strada Carpați	D.c. 17- intravilan Antonescu Eremia - Motohon Ion, L = 600 m I = 14 m	1893	34659	Domeniul public al comunei Traian conform Hotărârii Consiliului Local nr. 38 din 24.10.2018. O.G. 43/1997 privind regimul juridic al drumurilor cu modificările și completările ulterioare. Hotărârea Consiliului Local Traian nr. 6 din 21.03.2001 privind denumire străzi. Hotărârea Consiliului Local Traian nr.17 din 31.05.2010 privind nomenclatorul stradal.
20	1.3.7.1.	Strada Brâncuși	D.c. 18 – intravilan Bădescu Teodor - Mihăilescu Constantin L = 600 m I =14 m	1893	34659	Domeniul public al comunei Traian conform Hotărârii Consiliului Local nr. 38 din 24.10.2018. O.G. 43/1997 privind regimul juridic al drumurilor cu modificările și completările ulterioare. Hotărârea Consiliului Local Traian nr. 6 din 21.03.2001 privind denumire străzi. Hotărârea Consiliului Local Traian nr.17 din 31.05.2010 privind nomenclatorul stradal.



21	1.3.7.1.	Strada Andrei Șaguna	D.c. 19 – intravilan Parohia Traian - Motohon Dumitru L = 600 m I = 15 m	1893	34659	Domeniul public al comunei Traian conform Hotărârii Consiliului Local nr. 38 din 24.10.2018. O.G. 43/1997 privind regimul juridic al drumurilor cu modificările și completările ulterioare. Hotărârea Consiliului Local Traian nr. 6 din 21.03.2001 privind denumire străzi. Hotărârea Consiliului Local Traian nr. 17 din 31.05.2010 privind nomenclatorul stradal.
22	1.3.7.1.	Strada Castrele Traiane	D.c. 20 – intravilan, S.C. Popescu Ana SRL - Petrovici Paul L = 600 m I = 15 m	1893	34659	Domeniul public al comunei Traian conform Hotărârii Consiliului Local nr. 38 din 24.10.2018. O.G. 43/1997 privind regimul juridic al drumurilor cu modificările și completările ulterioare. Hotărârea Consiliului Local Traian nr. 6 din 21.03.2001 privind denumire străzi. Hotărârea Consiliului Local Traian nr. 17 din 31.05.2010 privind nomenclatorul stradal.
23	1.3.7.1.	Strada Olteniei	D.c. 21 – intravilan Ion Andrei - Moraru Marin L = 600 m I = 15 m	1893	34659	Domeniul public al comunei Traian conform Hotărârii Consiliului Local nr. 38 din 24.10.2018. O.G. 43/1997 privind regimul juridic al drumurilor cu modificările și completările ulterioare. Hotărârea Consiliului Local Traian nr. 6 din 21.03.2001 privind denumire străzi. Hotărârea Consiliului Local Traian nr. 17 din 31.05.2010 privind nomenclatorul stradal.




24	1.3.7.1.	Strada Lăpușneanu	D.c. 22 – intravilan Bîrsan Ștefan - Ghizdavu Ion L = 600 m I = 15m	1893	34659	Domeniul public al comunei Traian conform Hotărârii Consiliului Local nr. 38 din 24.10.2018. O.G. 43/1997 privind regimul juridic al drumurilor cu modificările și completările ulterioare. Hotărârea Consiliului Local Traian nr. 6 din 21.03.2001 privind denumire străzi. Hotărârea Consiliului Local Traian nr.17 din 31.05.2010 privind nomenclatorul stradal.
25	1.3.7.1.	Strada Ghizdăvești	D.c.23 – intravilan Pîrlogea Dumitru - Vijulie Petre L = 600 m I = 15 m	1893	34659	Domeniul public al comunei Traian conform Hotărârii Consiliului Local nr. 38 din 24.10.2018. O.G. 43/1997 privind regimul juridic al drumurilor cu modificările și completările ulterioare. Hotărârea Consiliului Local Traian nr. 6 din 21.03.2001 privind denumire străzi. Hotărârea Consiliului Local Traian nr. 17 din 31.05.2010 privind nomenclatorul stradal.
26	1.3.7.1.	Drum agricol de exploatație De 303	Extravilan L = 550, I = 4 m Puncte de legătură: Drum de agricol de exploatație 304 –Drum agricol de exploatație 19, hotar Băbiciu Vecinătăți : N-DE 303 –Tarlaua 33 S- Canal apă -85 E- Drum agricol de exploatație 19 V- Canal desecare	1991	2985	Domeniul public al comunei Traian conform Hotărârii Consiliului Local nr. 38 din 24.10.2018. OG 43/1997 privind regimul juridic al drumurilor cu modificările și completările ulterioare



27	1.3.7.1.	Drum agricol de exploatație De 361	Extravilan, L=1750m, l=6 m Puncte de legătură: Canal de apă 85 –Pârâul Vlădila cu apă permanentă Vecinătăți: N- Canal de apă -85 S – Tarlaua 39 și 40 pe teritoriul comunei Traian E – Jumătatea de drum aparținând comunei Băbiciu-3m lățime V – Pârâul Vlădila Acest drum constituie hotarul cu comuna Băbiciu	1972	9496	Domeniul public al comunei Traian conform Hotărârii Consiliului Local nr. 38 din 24.10.2018. OG 43/1997 privind regimul juridic al drumurilor cu modificările și completările ulterioare
28	1.3.7.1	Drum agricol de exploatație De 304	Extravilan, L = 300 m, l= 4 m Puncte de legătură: DJ 642 A- Drum agricol de exploatație 303, Canal desecare 85 Vecinătăți: N- DJ 642 A, str. Calea Traian S- Drum agricol de exploatație 303 E- T 33 V- Canal desecare	1991	1629	Domeniul public al comunei Traian conform Hotărârii Consiliului Local nr. 38 din 24.10.2018. OG 43/1997 privind regimul juridic al drumurilor cu modificările și completările ulterioare
29	1.3.7.1.	Drum agricol de exploatație De 302	Extravilan, L = 225m, l= 6m Puncte de legătură: DJ 642 A- DC 71 A Vecinătăți: N- Baza sportivă S- Teren arabil – Rădoi Ion E-DJ 642A str. C V- Tarlaua 38	1960	2442	Domeniul public al comunei Traian conform Hotărârii Consiliului Local nr. 38 din 24.10.2018. OG 43/1997 privind regimul juridic al drumurilor cu modificările și completările ulterioare



30	1.3.7.1.	Drum comunal DC 71 A	Drum comunal DC 71 A Extravilan L = 6398 m l = 8 m. Puncte de legătură: Drumul județean 642 A ,sat Traian – limită com. Scărișoara. Modernizare efectuată pe lungimea de 1957 m	2017	93347 +  1577202,33 = 1670549,33	Domeniul public al comunei Traian conform Hotărârii Consiliului Local nr. 38 din 24.10.2018. Hotărârea Consiliului Local Traian nr.1 din 25.01.2012 de clasare ca drum comunal. OG 43/1997 privind regimul juridic al drumurilor cu modificările și completările ulterioare
31	1.6.2.	Baza sportivă	Clădire= 204 mp Tribuna= 158 Extravilan T 35/1, P 2  Suprafața=12360 mp  N - Teren Consiliul Local Traian E- Teren C.L. Traian S- DE 302 V -DE 339	2009  1960	554808  255571	Domeniul public al comunei Traian conform Hotărârii Consiliului Local nr. 38 din 24.10.2018. Legea 213/1998 privind proprietatea publică și regimul juridic al acesteia, cu modificările și completările ulterioare Cartea funciară cu nr.50275 a comunei Traian,cu număr cadastral 502753
32	1.6.3.	Cimitir nord	Extravilan Suprafața=25958 mp T 34/1, P 1 Vecinătăți: N - Canal desecare, hotar comuna Deveselu E- Bondoc Gheorghe, DE S- DE V - alee de acces (Potecă)	1893	317926	Domeniul public al comunei Traian conform Hotărârii Consiliului Local nr. 38 din 24.10.2018. Legea 213/1998 privind proprietatea publică și regimul juridic al acesteia, cu modificările și completările ulterioare Cartea funciară cu nr.50053 a comunei Traian,cu număr cadastral 50053





33	1.6.3.	Cimitir sud	Str. Aviatorilor, nr. 50 Suprafața=8600 mp T 34/1 P 1  Vecinătăți: N - str. Aviatorilor E- str. Aviatorilor S- Teren C.L. Traian V - Tița Marin	1893	168302	Domeniul public al comunei Traian conform Hotărârii Consiliului Local nr. 38 din 24.10.2018. Legea 213/1998 privind proprietatea publică și regimul juridic al acesteia, cu modificările și completările ulterioare Cartea funciară cu nr.50054 a comunei Traian,cu număr cadastral 50054
34	1.5.1.	Primăria Traian	Str. Calea Traian, nr 142 Clădire nouă Construcție din B.C.A , acoperiş țiglă, Sc =219 mp, Sd = 452 mp Centrală termică +Magazie combustibil Construcție din B.C.A , acoperiş țiglă, Sc =39 mp, Sd = 34 mp  Clădire veche Construcție din cărămidă , acoperiş tablă, Sc =164 mp, Sd = 126 mp  Vecinătăți: N -DJ 642A, str. Calea Traian E- DC 11, str. Decebal S- Diaconu Ion V - GPN Traian  Teren aferent =2055 mp Garaj = 44 mp	2006       1967	600198       113203	Domeniul public al comunei Traian conform Hotărârii Consiliului Local nr. 38 din 24.10.2018. Legea 213/1998 privind proprietatea publică și regimul juridic al acesteia, cu modificările și completările ulterioare Cartea funciară cu nr.109 (50257) a comunei Traian,cu număr cadastral 350 (50257)
				1893 2009	71891	

35	1.6.2.	Cămin Cultural	Str. Calea Traian, nr. 149 Clădire	1955	1.025.037,78	Domeniul public al comunei Traian conform Hotărârii Consiliului Local nr. 38 din 24.10.2018. Legea 213/1998 privind proprietatea publică și regimul juridic al acesteia, cu modificările și completările ulterioare Cartea funciară cu nr.50281 a comunei Traian, cu număr cadastral 50281
			Construcție din cărămidă + extinderea (2017), acoperiș din tablă lidab	2017		
			Sc = 488 mp Scena de vară Sc = 45mp, Platou betonat Sc = 700 mp Vecinătăți: N- Corcotă C-tin E- DC 18, str. Brâncuși S- DJ 642 A, Str. Calea Traian V - Dispensarul medical Teren aferent = 1317 mp	2007	17548	
				2007	18125	
36	1.6.2.	Grădinița cu Program Normal Traian	Str. Calea Traian, nr. 140 Construcție din cărămidă, acoperiș din tablă, Sc = 431 mp Sd= 431 mp Magazie combustibil Construcție din B.C.A., acoperiș țiglă Sc = 37 mp, Sd = 37 mp Grup sanitar Construcție din B.C.A., acoperiș țiglă Sc = 32 mp, Sd = 32 mp Vecinătăți: N- DJ 642 A, Str. Calea Traian E- Primăria Traian și Diaconu I. S- Cremeneanu Simion, V - Piața comunală Teren aferent = 2636 mp	1955	33957	Domeniul public al comunei Traian conform Hotărârii Consiliului Local nr. 38 din 24.10.2018. Legea învățământului 84/1995 republicată privind proprietatea publică cu modificările și completările ulterioare Legea 213/1998 privind proprietatea publică și regimul juridic al acesteia, cu modificările și completările ulterioare Cartea funciară cu nr.50274 a comunei Traian, cu număr cadastral 50274
				1910	341721	
				2009	24839	
				2009	46720	
				1910	58710	



37	1.5.2.	Piața comunală	<p>Str. Romu nr. 1 Grup operativ Sc = 78 mp, Sd = 78 mp Construcție din B.C.A., acoperiș tablă.</p> <p>Piață agroalimentară – mese Sc = 60 mp, Sd = 60 mp Construcție din stâlpi de metal, acoperiș tablă.</p> <p>Platou betonat Sc = 630 mp, Sd = 630 mp</p> <p>Vecinătăți: N – Teren proprietatea comunei Traian - DJ 642A E- GPN Traian S- Teren al GPN Traian V -DC 10 Str. Romula</p>	2009	248009	<p>Domeniul public al comunei Traian conform Hotărârii Consiliului Local nr. 38 din 24.10.2018.</p> <p>Legea 213/1998 privind proprietatea publică și regimul juridic al acesteia, cu modificările și completările ulterioare</p> <p>Cartea funciară cu nr.50273 a comunei Traian, cu număr cadastral 50273</p>
			Teren aferent = 797 mp	1991	35945	



38	1.6.2.	Școala cu clasele I - VIII	<p>Str. Calea Traian, nr. 148</p> <p>Clădire școală Parter + Etaj</p> <p>Construcție din cărămidă, acoperiș țiglă, Sc = 501mp, Sd =1002mp</p> <p>Clădire școală(Centru de documentare)</p> <p>Construcție din cărămidă, acoperiș țiglă, Sc=358mp, Sd =358mp,</p> <p>Magazie combustibil</p> <p>Construcție din cărămidă, acoperiș țiglă, Sc = 72 mp</p> <p>Grup sanitar</p> <p>Construcție din cărămidă, acoperiș țiglă, Sc = 58 mp, Sd = 58 mp.</p> <p>Teren sport betonat</p> <p>Sc = 850 mp, Sd= 850 mp</p> <p>Platou betonat</p> <p>Sc =710 mp, Sd =710 mp</p> <p>Sala de sport</p> <p>Suprafața ocupată= 383 mp</p> <p>Suprafața desfășurată=415 mp</p> <p>Vecinătăți:</p> <p>N- DJ 642 A, Str. Calea Traian</p> <p>E-DC 12, str. Soreni</p> <p>S- Ciu Ion,Bădica Tudor</p> <p>V -DC 11, str. Decebal</p> <p>Teren aferent 6060</p> <p>Amenajare fântână</p> <p>Împrejmuire gard oțel laminat</p>	1974	1018873	<p>Domeniul public al comunei Traian conform Hotărârii Consiliului Local nr. 38 din 24.10.2018.</p> <p>Legea învățământului 84/1995 republicată privind proprietatea publică cu modificările și completările ulterioare</p> <p>Legea 213/1998 privind proprietatea publică și regimul juridic al acesteia, cu modificările și completările ulterioare</p> <p>Cartea funciară cu nr.101 (50258) a comunei Traian, număr cadastral 345 (50258)</p>
			1936	318266		
			2009	41331		
			1980	69604		
			2008	41691		
				612656		
			1936	217828	37775,82	
			2010	21885		



39	1.8.	Teren pentru depozitul de apă și forare puț	Extravilan T35/1 P1 Suprafața = 3573 mp Vecinătăți: N - DJ 642 A, str. Calea Traian E - Teren Consiliul Local Traian S - Baza sportivă V - DE339	1991	51789	Domeniul public al comunei Traian conform Hotărârii Consiliului Local nr. 38 din 24.10.2018. Legea 213/1998 privind proprietatea publică și regimul juridic al acesteia, cu modificările și completările ulterioare
40	1.6.2.	Monumentul eroilor - DECEMBRIE 1989 Str. Calea Traian	Str. Calea Traian, nr. 142 Suprafața ocupată = 23 mp Amplasament: T17, P 45, în fața Primăriei	1991	Monument 3459 Teren 758	Domeniul public al comunei Traian conform Hotărârii Consiliului Local nr. 38 din 24.10.2018. Legea 213/1998 privind proprietatea publică și regimul juridic al acesteia, cu modificările și completările ulterioare
41	1.4.6.	Lac - luciu apă - zonă de siguranță	Extravilan T 9/1 Luciu apă = 25000mp, Zonă de siguranță = 25000mp	1975	Lac 135202 Teren 728282	Domeniul public al comunei Traian conform Hotărârii Consiliului Local nr. 38 din 24.10.2018. Legea 213/1998 privind proprietatea publică și regimul juridic al acesteia, cu modificările și completările ulterioare
42	1.6.2.	Ștrand - plajă - spațiu verde	Extravilan T 9/1 Luciu apă = 1000mp Plajă + Loc de agrement = 9000mp Împrejmuire cu gard	1983  2014	Bazin 129846 Teren 139831 80719, 78	Domeniul public al comunei Traian conform Hotărârii Consiliului Local nr. 38 din 24.10.2018. Legea 213/1998 privind proprietatea publică și regimul juridic al acesteia, cu modificările și completările ulterioare





43	1.8.1.	Fântâna mireselor - vest	Str. Calea Traian, nr. 108 Vecinătăți: N - D.J.642 A, Str. Calea Traian E - Ciobanu Zoia S - Cărmămidă Maria V - DJ 642 A, Str. Calea Traian Suprafață ocupată = 25mp Teren aferent = 85 mp	1900	Fântâna 8530 Teren 3055	Domeniul public al comunei Traian conform Hotărârii Consiliului Local nr. 38 din 24.10.2018.  Legea 213/1998 privind proprietatea publică și regimul juridic al acesteia, cu modificările și completările ulterioare
44	1.8.1.	Fântână centru - piață	Str. Calea Traian, nr 140 Amplasament: T17, P 44, Piața comunală Suprafața teren = 600mp Suprafață ocupată = 25mp	1900	Fântâna 13809 Teren 949	Domeniul public al comunei Traian conform Hotărârii Consiliului Local nr. 38 din 24.10.2018.  Legea 213/1998 privind proprietatea publică și regimul juridic al acesteia, cu modificările și completările ulterioare
45	1.8.1.	Parc+Fântâna mireselor	Str. Calea Traian, nr 158 Vecinătăți: N - D.J.642 A, Str. Calea Traian E - Zamfirescu Viorel S- Ciocan Dumitru V- Dc13, str. Romană Suprafață ocupată = 25mp Teren aferent = 237 mp	2008	Fântâna 13809 Teren 8994	Domeniul public al comunei Traian conform Hotărârii Consiliului Local nr. 38 din 24.10.2018.  Legea 213/1998 privind proprietatea publică și regimul juridic al acesteia, cu modificările și completările ulterioare
46	1.8.	Teren Consiliul Local destinat pentru forare puț pentru apă	Str. Castele Traiane, nr 2 Suprafața 258 mp Tarlaua 15 Parcela 43 Vecinătăți: N- Hristescu Tudor S- Teren prop. com. Traian (concesionat) E- Butușină Haralambie V- DC 20, str. Castele Traiane	2008	8143	Domeniul public al comunei Traian conform Hotărârii Consiliului Local nr. 38 din 24.10.2018.  Hotărârea Consiliului Local Traian nr.28 din 03.12.2008  Legea 213/1998 privind proprietatea publică și regimul juridic al acesteia, cu modificările și completările ulterioare Cartea funciară cu nr.50270 a comunei Traian, cu număr cadastral 50270



47	1.6.	Teren Consiliul Local destinat stației de epurare	Extravilan Suprafața 10000 mp(1,00ha) Tarlaua 32, P 8 teren neproductiv Vecinătăți: N - Consiliul Local Traian E- Consiliul Local Traian S- DJ 642 A, str. Calea Traian V- Consiliul Local Traian	2008	86315	Domeniul public al comunei Traian conform Hotărârii Consiliului Local nr. 38 din 24.10.2018. Hotărârii Consiliului Local Traian nr.28 din 03.12.2008 Legea 213/1998 privind proprietatea publică și regimul juridic al acesteia, cu modificările și completările ulterioare Cartea funciară cu nr.50279 a comunei Traian,cu număr cadastral 50279
48	1.6.	Platformă de depozitare și gospodărire a gunoiului de grajd și deșeurilor menajere Teren Consiliul Local aferent Platformei	Extravilan Suprafața 20000mp (2,00ha) Tarlaua 32, teren neproductiv. Vecinătăți: N- Teren Consiliul Local Traian E- Teren Consiliul Local Traian S- Teren Consiliul Local Traian V – Teren Consiliul Local	2012	763134,23 lei  194209	Domeniul public al comunei Traian conform Hotărârii Consiliului Local nr. 38 din 24.10.2018. Legea 213/1998 privind proprietatea publică și regimul juridic al acesteia, cu modificările și completările ulterioare Hotărârea Consiliului Local Traian nr. 10/28.09.2012
49	1.6.	Teren fost dispensar	Extravilan Suprafața 14200 mp ( 1,42 ha) Tarlaua 33 Vecinătăți: N- Marica Catălina E-Stancu Nicolae S - DJ 642 A, Str. Calea Traian V - Pârlogea Ioana	1916	183851	Domeniul public al comunei Traian conform Hotărârii Consiliului Local nr. 38 din 24.10.2018. Legea 213/1998 privind proprietatea publică și regimul juridic al acesteia, cu modificările și completările ulterioare



50	1.5.2.	Teren magazin	Str. Calea Traian, nr 136 Suprafața 950 mp Tarlaua 16 Parcela 50 Vecinătăți: N-DJ 642 A, Str. Calea Traian E - Ionescu Gabriela S- Tănase Maria, Ionescu Gabriela V- Diaconu Romi, Cița Vasile, Nicu Ana	1975	30354	Domeniul public al comunei Traian conform Hotărârii Consiliului Local nr. 38 din 24.10.2018. Legea 213/1998 privind proprietatea publică și regimul juridic al acesteia, cu modificările și completările ulterioare
51	1.5.2.	Teren brutărie	Str. Calea Traian, nr 2 Suprafața 738 mp Tarlaua 15 Parcela 43 Vecinătăți: N- Teren Consiliul Local Traian E - Butușină Haralambie S- DJ 642 A, Str. Calea Traian V- DC 20, str. Căstrele Traiane	1960	20390	Domeniul public al comunei Traian conform Hotărârii Consiliului Local nr. 38 din 24.10.2018. Legea 213/1998 privind proprietatea publică și regimul juridic al acesteia, cu modificările și completările ulterioare
52	1.8.1.	Puț forat la mare adâncime	Str. Calea Traian, nr 148 Suprafața ocupată = 16 mp Amplasament: T 20, P 38, în curtea Școlii cu clasele I-VIII Traian	2007	46483	Domeniul public al comunei Traian conform Hotărârii Consiliului Local nr. 38 din 24.10.2018. Legea 213/1998 privind proprietatea publică și regimul juridic al acesteia, cu modificările și completările ulterioare
53	1.6.	Teren punct de colectare deșeurilor nr.1	Str. Calea Traian Intravilan Suprafața = 22 mp Amplasament : Baza sportivă , vecin la est cu DJ 642 A	2008	102	Domeniul public al comunei Traian conform Hotărârii Consiliului Local nr. 38 din 24.10.2018. Hotărârii Consiliului Local Traian nr.9 din 25.07.2008 Legea 213/1998 privind proprietatea publică și regimul juridic al acesteia, cu modificările și completările ulterioare



54	1.6.	Teren punct de colectare deșeuri nr.2	Str. Aviatorilor Intravilan Suprafața = 8 mp Amplasament : D.c. 6, vecin la est cu Moraru Cornel	2008	36	Domeniul public al comunei Traian conform Hotărârii Consiliului Local nr. 38 din 24.10.2018. Hotărârii Consiliului Local Traian nr. 9 din 25.07.2008 Legea 213/1998 privind proprietatea publică și regimul juridic al acesteia, cu modificările și completările ulterioare
55	1.6.	Teren punct de colectare deșeuri nr.3	Str. Rezeni Intravilan Suprafața = 4 mp Amplasament : D.c. 13/1, vecin la est cu Pițuru Marin	2008	18	Domeniul public al comunei Traian conform Hotărârii Consiliului Local nr. 38 din 24.10.2018. Hotărârii Consiliului Local Traian nr. 9 din 25.07.2008 Legea 213/1998 privind proprietatea publică și regimul juridic al acesteia, cu modificările și completările ulterioare
56	1.6.	Teren punct de colectare deșeuri nr.4	Str. Columna Intravilan Suprafața = 4 mp Amplasament : D.c. 15, Str. Columna, vecin la est cu Dinu Oprica	2008	18	Domeniul public al comunei Traian conform Hotărârii Consiliului Local nr. 38 din 24.10.2018. Hotărârii Consiliului Local Traian nr. 9 din 25.07.2008 Legea 213/1998 privind proprietatea publică și regimul juridic al acesteia, cu modificările și completările ulterioare





57	1.6.	Teren punct de colectare deșeuri nr.5	Str. Sucidava Intravilan Suprafața = 4 mp Amplasament : D.c. 15/1, Str. Sucidava, vecin la vest cu Alecu Ion	2008	18	Domeniul public al comunei Traian conform Hotărârii Consiliului Local nr. 38 din 24.10.2018. Hotărârii Consiliului Local Traian nr. 9 din 25.07.2008 Legea 213/1998 privind proprietatea publică și regimul juridic al acesteia, cu modificările și completările ulterioare
58	1.6.	Teren punct de colectare deșeuri nr.6,	Str. Dorobanți Intravilan Suprafața = 4 mp Amplasament: D.c. 14 , vecin la vest cu Zamfirescu Nicolae	2008	18	Domeniul public al comunei Traian conform Hotărârii Consiliului Local nr. 38 din 24.10.2018. Hotărârii Consiliului Local Traian nr. 9 din 25.07.2008 Legea 213/1998 privind proprietatea publică și regimul juridic al acesteia, cu modificările și completările ulterioare
59	1.6.	Teren punct de colectare deșeuri nr.7	Str. Burebista Intravilan Suprafața = 4 mp Amplasament: D.c. 16/1 , vecin la est cu Mihai Constantin	2008	18	Domeniul public al comunei Traian conform Hotărârii Consiliului Local nr. 38 din 24.10.2018. Hotărârii Consiliului Local Traian nr. 9 din 25.07.2008 Legea 213/1998 privind proprietatea publică și regimul juridic al acesteia, cu modificările și completările ulterioare





60	1.6.	Teren punct de colectare deșeurilor nr.8	Str. Romană Intravilan Suprafața = 4mp Amplasament : T 26, P 48, vecin la vest cu D.c. 13 și la nord cu DJ 642 A, lângă fântâna mireselor	2008	171	Domeniul public al comunei Traian conform Hotărârii Consiliului Local nr. 38 din 24.10.2018. Hotărârii Consiliului Local Traian nr. 9 din 25.07.2008 Legea 213/1998 privind proprietatea publică și regimul juridic al acesteia, cu modificările și completările ulterioare
61	1.6.	Teren punct de colectare deșeurilor nr.9	Str. Carpați Intravilan Suprafața = 4mp Amplasament: D.c. 17, vecin la vest cu Bădescu Matilda	2008	18	Domeniul public al comunei Traian conform Hotărârii Consiliului Local nr. 38 din 24.10.2018. Hotărârii Consiliului Local Traian nr. 9 din 25.07.2008 Legea 213/1998 privind proprietatea publică și regimul juridic al acesteia, cu modificările și completările ulterioare
62	1.6.	Teren punct de colectare deșeurilor nr.10	Str. Soreni Intravilan Suprafața = 16 mp Amplasament: D.c. 12, vecin la vest cu Școala cu clasele I-VIII Traian	2008	102	Domeniul public al comunei Traian conform Hotărârii Consiliului Local nr. 38 din 24.10.2018. Hotărârii Consiliului Local Traian nr. 9 din 25.07.2008 Legea 213/1998 privind proprietatea publică și regimul juridic al acesteia, cu modificările și completările ulterioare
63	1.6.	Teren punct de colectare deșeurilor nr.11	Str. Brâncuși Intravilan Suprafața = 22 mp Amplasament: D.c. 18, vecin la vest cu Căminul Cultural Traian	2008	102	Domeniul public al comunei Traian conform Hotărârii Consiliului Local nr. 38 din 24.10.2018. Hotărârea Consiliului Local Traian nr. 9 din 25.07.2008 Legea 213/1998 privind proprietatea publică și regimul juridic al acesteia, cu modificările și completările ulterioare



64	1.6.	Teren punct de colectare deșeuri nr.12, Str. Calea Traian	Str. Calea Traian Intravilan Suprafața = 4mp Amplasament: T18 P 47, curtea Căminului Cultural, vecin la vest cu Dispensarul Uman și la est cu scena de vară	2008	171	Domeniul public al comunei Traian conform Hotărârii Consiliului Local nr. 38 din 24.10.2018.  Hotărârea Consiliului Local Traian nr. 9 din 25.07.2008 Legea 213/1998 privind proprietatea publică și regimul juridic al acesteia, cu modificările și completările ulterioare
65	1.6.	Teren punct de colectare deșeuri nr.13	Str. Decebal Intravilan Suprafața = 16 mp Amplasament: D.c. 11, vecin la vest cu Primăria Traian	2008	88	Domeniul public al comunei Traian conform Hotărârii Consiliului Local nr. 38 din 24.10.2018. Hotărârea Consiliului Local Traian nr. 9 din 25.07.2008 Legea 213/1998 privind proprietatea publică și regimul juridic al acesteia, cu modificările și completările ulterioare
66	1.6.	Teren punct de colectare deșeuri nr.14	Str. Andrei Șaguna Intravilan Suprafața = 6 mp Amplasament: D.c. 19, vecin la vest cu Negoescu Teodora	2008	28	Domeniul public al comunei Traian conform Hotărârii Consiliului Local nr. 38 din 24.10.2018. Hotărârii Consiliului Local Traian nr. 9 din 25.07.2008 Legea 213/1998 privind proprietatea publică și regimul juridic al acesteia, cu modificările și completările ulterioare
67	1.6.	Teren punct de colectare deșeuri nr.15	Str. Romula Intravilan Suprafața = 16 mp Amplasament: D.c. 10, vecin cu GPN Traian și piața	2008	102	Domeniul public al comunei Traian conform Hotărârii Consiliului Local nr. 38 din 24.10.2018. Hotărârea Consiliului Local Traian nr. 9 din 25.07.2008 Legea 213/1998 privind proprietatea publică și regimul juridic al acesteia, cu modificările și completările ulterioare



68	1.6.	Teren punct de colectare deșeuri nr.16	Str. Castrele Traiane Intravilan Suprafața = 15 mp Amplasament: T 15 P 43, vecin la vest cu D.c. 20, și la nord cu Hristescu Tudor	2008	67	Domeniul public al comunei Traian conform Hotărârii Consiliului Local nr. 38 din 24.10.2018. Legea 213/1998 privind proprietatea publică și regimul juridic al acesteia, cu modificările și completările ulterioare
69	1.6.	Teren punct de colectare deșeuri nr.17	Str. Calea Traian Intravilan Suprafața = 22 mp Amplasament : T16 ,P 50, curtea magazinului, vecin la vest cu Nicu Ana și la sud cu Tănase Maria	2008	102	Domeniul public al comunei Traian conform Hotărârii Consiliului Local nr. 38 din 24.10.2018. Hotărârea Consiliului Local Traian nr. 9 din 25.07.2008 Legea 213/1998 privind proprietatea publică și regimul juridic al acesteia, cu modificările și completările ulterioare
70	1.6.	Teren punct de colectare deșeuri nr.18	Str. Sarmisegetuza Intravilan Suprafața = 4mp Amplasament: D.c. 9, vecin la est cu Tănase Maria	2008	18	Domeniul public al comunei Traian conform Hotărârii Consiliului Local nr. 38 din 24.10.2018. Legea 213/1998 privind proprietatea publică și regimul juridic al acesteia, cu modificările și completările ulterioare
71	1.6.	Teren punct de colectare deșeuri nr.19	Str. Olteniei Intravilan Suprafața = 4mp Amplasament: D.c. 21, vecin la vest cu Bălă Ioana	2008	18	Domeniul public al comunei Traian conform Hotărârii Consiliului Local nr. 38 din 24.10.2018. Hotărârea Consiliului Local Traian nr. 9 din 25.07.2008 Legea 213/1998 privind proprietatea publică și regimul juridic al acesteia, cu modificările și completările ulterioare



72	1.6.	Teren punct de colectare deșeuri nr.20	Str. Mârșanilor Intravilan Suprafața = 4mp Amplasament: D.c. 8, Str. Mârșanilor, vecin la vest cu Preda Maria	2008	18	Domeniul public al comunei Traian conform Hotărârii Consiliului Local nr. 38 din 24.10.2018. Hotărârea Consiliului Local Traian nr. 9 din 25.07.2008 Legea 213/1998 privind proprietatea publică și regimul juridic al acesteia, cu modificările și completările ulterioare
73	1.6.	Teren punct de colectare deșeuri nr.21	Str. Lăpușneanu Intravilan Suprafața = 4mp Amplasament: D.c. 22, vecin la vest cu Truinea Gheorghe	2008	18	Domeniul public al comunei Traian conform Hotărârii Consiliului Local nr. 38 din 24.10.2018. Hotărârea Consiliului Local Traian nr. 9 din 25.07.2008 Legea 213/1998 privind proprietatea publică și regimul juridic al acesteia, cu modificările și completările ulterioare
74	1.6.	Teren punct de colectare deșeuri nr.22	Str. Narciselor Intravilan Suprafața = 4mp Amplasament: D.c. 7, vecin la vest cu Cazan Ioana	2008	18	Domeniul public al comunei Traian conform Hotărârii Consiliului Local nr. 38 din 24.10.2018. Hotărârea Consiliului Local Traian nr. 9 din 25.07.2008 Legea 213/1998 privind proprietatea publică și regimul juridic al acesteia, cu modificările și completările ulterioare
75	1.6.	Teren punct de colectare deșeuri nr.23	Str. Ghizdăvești Intravilan Suprafața = 4mp Amplasament: D.c. 23, vecin la vest cu Pârvu Rămbița	2008	18	Domeniul public al comunei Traian conform Hotărârii Consiliului Local nr. 38 din 24.10.2018. Hotărârea Consiliului Local Traian nr. 9 din 25.07.2008 Legea 213/1998 privind proprietatea publică și regimul juridic al acesteia, cu modificările și completările ulterioare





76	1.6.	Teren punct de colectare deșeuri nr.24	Str. Calea Traian Intravilan Suprafața = 15 mp Amplasament: DJ 642 A, vecin la est cu Bran Teodora, vizavi de Postul de Poliție	2008	69	Domeniul public al comunei Traian conform Hotărârii Consiliului Local nr. 38 din 24.10.2018. Hotărârea Consiliului Local Traian nr. 9 din 25.07.2008 Legea 213/1998 privind proprietatea publică și regimul juridic al acesteia, cu modificările și completările ulterioare
77	1.6.	Teren punct de colectare deșeuri nr.25	Str. Silozului Intravilan Suprafața = 8 mp Amplasament: D.c. 14/3, vecin la vest cu Barbu Romi	2008	36	Domeniul public al comunei Traian conform Hotărârii Consiliului Local nr. 38 din 24.10.2018. Hotărârea Consiliului Local Traian nr. 9 din 25.07.2008 Legea 213/1998 privind proprietatea publică și regimul juridic al acesteia, cu modificările și completările ulterioare
78	1.6.	Teren punct de colectare deșeuri nr.26	DC 70 Intravilan Suprafața = 11 mp Amplasament: D.c. 4, vecin la sud cu Neacșu Ioana	2008	69	Domeniul public al comunei Traian conform Hotărârii Consiliului Local nr. 38 din 24.10.2018. Hotărârea Consiliului Local Traian nr. 9 din 25.07.2008 Legea 213/1998 privind proprietatea publică și regimul juridic al acesteia, cu modificările și completările ulterioare
79	1.6.	Teren punct de colectare deșeuri nr.27	Str. Calea Traian Intravilan Suprafața = 4 mp Amplasament: DJ 642 A, vecin la est cu Moise Vasile	2008	18	Domeniul public al comunei Traian conform Hotărârii Consiliului Local nr. 38 din 24.10.2018. Hotărârea Consiliului Local Traian nr. 9 din 25.07.2008 Legea 213/1998 privind proprietatea publică și regimul juridic al acesteia, cu modificările și completările ulterioare





80	1.6.	Teren punct de colectare deșeuri nr.28	Str. Calea Traian Intravilan Suprafața = 16 mp Amplasament: DJ 642 A , vecin la nord cu Vîjilie Marian	2008	102	Domeniul public al comunei Traian conform Hotărârii Consiliului Local nr. 38 din 24.10.2018. Hotărârea Consiliului Local Traian nr. 9 din 25.07.2008 Legea 213/1998 privind proprietatea publică și regimul juridic al acesteia, cu modificările și completările ulterioare
81	1.6.	Teren punct de colectare deșeuri nr.29	Str. Andrei Șaguna Intravilan Suprafața = 8 mp Amplasament: D.c. 19, vecin la est cu Motohon Teodora	2008	18	Domeniul public al comunei Traian conform Hotărârii Consiliului Local nr. 38 din 24.10.2018. Hotărârea Consiliului Local Traian nr. 9 din 25.07.2008 Legea 213/1998 privind proprietatea publică și regimul juridic al acesteia, cu modificările și completările ulterioare
82	1.8.1.	Fântâna nr. 1	Str. Calea Traian Intravilan Amplasament: DJ 642 A, vecin la est Mincan Dumitru Teren aferent = 9 mp	1950	2501	Domeniul public al comunei Traian conform Hotărârii Consiliului Local nr. 38 din 24.10.2018. Legea 213/1998 privind proprietatea publică și regimul juridic al acesteia, cu modificările și completările ulterioare
83	1.8.1.	Fântâna nr. 2	Str. Calea Traian Intravilan Amplasament: Hotar T 8 și DJ 642 A, vecin la est cu Manda Vasile Teren aferent = 9 mp	1950	2501	Domeniul public al comunei Traian conform Hotărârii Consiliului Local nr. 38 din 24.10.2018. Legea 213/1998 privind proprietatea publică și regimul juridic al acesteia, cu modificările și completările ulterioare



84	1.8.1.	Fântâna nr. 3	Str. Narciselor Intravilan Amplasament: T 8, vecin la vest cu Niță Ion și Sanda Bădica Teren aferent = 9 mp	1950	2501	Domeniul public al comunei Traian conform Hotărârii Consiliului Local nr. 38 din 24.10.2018. Legea 213/1998 privind proprietatea publică și regimul juridic al acesteia, cu modificările și completările ulterioare
85	1.8.1.	Fântâna nr. 4	Str. Narciselor Intravilan Amplasament: D.c. 7, vecin la vest cu Pană Marin Teren aferent = 9 mp	1950	2501	Domeniul public al comunei Traian conform Hotărârii Consiliului Local nr. 38 din 24.10.2018. Legea 213/1998 privind proprietatea publică și regimul juridic al acesteia, cu modificările și completările ulterioare
86	1.8.1.	Fântâna nr. 5	Str. Narciselor Intravilan Amplasament: D.c. 7, vecin la vest cu Nuțescu Ștefan Teren aferent = 9 mp	1950	2501	Domeniul public al comunei Traian conform Hotărârii Consiliului Local nr. 38 din 24.10.2018. Legea 213/1998 privind proprietatea publică și regimul juridic al acesteia, cu modificările și completările ulterioare
87	1.8.1.	Fântâna nr. 6	Str. Mârșani Intravilan Amplasament: Hotar T 13 cu D.c. 8, vecin la est cu Baroană Tudor Teren aferent = 9 mp	1950	2501	Domeniul public al comunei Traian conform Hotărârii Consiliului Local nr. 38 din 24.10.2018. Legea 213/1998 privind proprietatea publică și regimul juridic al acesteia, cu modificările și completările ulterioare
88	1.8.1.	Fântâna nr. 7	Str. Mârșani Intravilan Amplasament: Hotar T13 cu D.c. 8, vecin la est cu Butușină Marin și Mălăel Alexandru Teren aferent = 9 mp	1950	2501	Domeniul public al comunei Traian conform Hotărârii Consiliului Local nr. 38 din 24.10.2018. Legea 213/1998 privind proprietatea publică și regimul juridic al acesteia, cu modificările și completările ulterioare



89	1.8.1.	Fântâna nr. 8	Str. Mârșani Intravilan Amplasament: D.c. 8, vecin la est cu Smarandache Tomica Teren aferent = 9 mp	1950	2501	Domeniul public al comunei Traian conform Hotărârii Consiliului Local nr. 38 din 24.10.2018. Legea 213/1998 privind proprietatea publică și regimul juridic al acesteia, cu modificările și completările ulterioare
90	1.8.1.	Fântâna nr. 9	Str. Mârșani Intravilan Amplasament: T 13, vecin la est cu Casa Parohială Teren aferent = 9 mp	1950	2501	Domeniul public al comunei Traian conform Hotărârii Consiliului Local nr. 38 din 24.10.2018. Legea 213/1998 privind proprietatea publică și regimul juridic al acesteia, cu modificările și completările ulterioare
91	1.8.1.	Fântâna nr. 10	Str. Sarmisegetuza Intravilan Amplasament: Hotar T13 cu D.c. 9, vecin la vest cu Bocai Iancu Teren aferent = 9 mp	1950	2501	Domeniul public al comunei Traian conform Hotărârii Consiliului Local nr. 38 din 24.10.2018. Legea 213/1998 privind proprietatea publică și regimul juridic al acesteia, cu modificările și completările ulterioare
92	1.8.1.	Fântâna nr. 11	Str. Sarmisegetuza Intravilan Amplasament: Hotar T13 cu D.c. 9, vecin la vest cu Cremeneanu Ecaterina Teren aferent = 9 mp	1950	2501	Domeniul public al comunei Traian conform Hotărârii Consiliului Local nr. 38 din 24.10.2018. Legea 213/1998 privind proprietatea publică și regimul juridic al acesteia, cu modificările și completările ulterioare
93	1.8.1.	Fântâna nr. 12	Str. Sarmisegetuza Intravilan Amplasament: D.c. 9, vecin la vest cu Voicilă T. Ion Teren aferent = 9 mp	1950	2501	Domeniul public al comunei Traian conform Hotărârii Consiliului Local nr. 38 din 24.10.2018. Legea 213/1998 privind proprietatea publică și regimul juridic al acesteia, cu modificările și completările ulterioare



94	1.8.1.	Fântâna nr. 13	Str. Romula Intravilan Amplasament: D.c. 10, vecin la vest cu Dinu Gheorghe și Iscru Oprea Teren aferent = 9 mp	1950	2501	Domeniul public al comunei Traian conform Hotărârii Consiliului Local nr. 38 din 24.10.2018. Legea 213/1998 privind proprietatea publică și regimul juridic al acesteia, cu modificările și completările ulterioare
95	1.8.1.	Fântâna nr. 14	Str. Romula Intravilan Amplasament: est - Burtea Haralambie Teren aferent = 9 mp	1950	2501	Domeniul public al comunei Traian conform Hotărârii Consiliului Local nr. 38 din 24.10.2018. Legea 213/1998 privind proprietatea publică și regimul juridic al acesteia, cu modificările și completările ulterioare
96	1.8.1.	Fântâna nr. 15	Str. Romula Intravilan Amplasament: D.c. 10, vecin la vest cu Badea Marin Teren aferent = 9 mp	1950	2501	Domeniul public al comunei Traian conform Hotărârii Consiliului Local nr. 38 din 24.10.2018. Legea 213/1998 privind proprietatea publică și regimul juridic al acesteia, cu modificările și completările ulterioare
97	1.8.1.	Fântâna nr. 16	Str. Decebal Intravilan Amplasament: T17, vecin la vest cu Diaconu Ion Teren aferent = 9 mp	1950	2501	Domeniul public al comunei Traian conform Hotărârii Consiliului Local nr. 38 din 24.10.2018. Legea 213/1998 privind proprietatea publică și regimul juridic al acesteia, cu modificările și completările ulterioare
98	1.8.1.	Fântâna nr. 17	Str. Decebal Intravilan Amplasament: Hotar T 20 cu D.c. 11, vecin la est cu Gîscă Constantin Teren aferent = 9 mp	1950	2501	Domeniul public al comunei Traian conform Hotărârii Consiliului Local nr. 38 din 24.10.2018. Legea 213/1998 privind proprietatea publică și regimul juridic al acesteia, cu modificările și completările ulterioare





99	1.8.1.	Fântâna nr. 18	Str. Decebal Intravilan Amplasament: D.c. 11, vecin la vest cu Rădulescu Ioana Teren aferent = 9 mp	1950	2501	Domeniul public al comunei Traian conform Hotărârii Consiliului Local nr. 38 din 24.10.2018. Legea 213/1998 privind proprietatea publică și regimul juridic al acesteia, cu modificările și completările ulterioare
100	1.8.1.	Fântâna nr. 19	Str. Decebal Intravilan Amplasament: D.c. 11, vecin la est cu Baroană Florea și Catrina Ion Teren aferent = 9 mp	1950	2501	Domeniul public al comunei Traian conform Hotărârii Consiliului Local nr. 38 din 24.10.2018. Legea 213/1998 privind proprietatea publică și regimul juridic al acesteia, cu modificările și completările ulterioare
101	1.8.1.	Fântâna nr. 20	Str. Soreni Intravilan Amplasament: D.c. 12, vecin la est cu Stănescu Aurel Teren aferent = 9 mp	1950	2501	Domeniul public al comunei Traian conform Hotărârii Consiliului Local nr. 38 din 24.10.2018. Legea 213/1998 privind proprietatea publică și regimul juridic al acesteia, cu modificările și completările ulterioare
102	1.8.1.	Fântâna nr. 21	Str. Soreni Intravilan Amplasament: D.c. 12, vecin la est cu Baroană Mircea Teren aferent = 9 mp	1950	2501	Domeniul public al comunei Traian conform Hotărârii Consiliului Local nr. 38 din 24.10.2018. Legea 213/1998 privind proprietatea publică și regimul juridic al acesteia, cu modificările și completările ulterioare
103	1.8.1.	Fântâna nr.22	Str. Soreni Intravilan Amplasament: Hotar T 20 cu D.c. 12, vecin la vest cu Gâscă Gheorghe Teren aferent = 9 mp	1950	2501	Domeniul public al comunei Traian conform Hotărârii Consiliului Local nr. 38 din 24.10.2018. Legea 213/1998 privind proprietatea publică și regimul juridic al acesteia, cu modificările și completările ulterioare





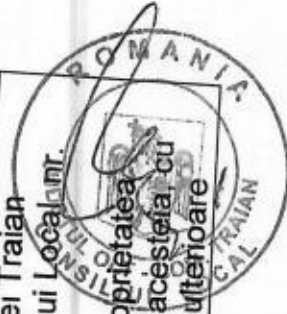
104	1.8.1.	Fântâna nr. 23	Str. Soreni Intravilan Amplasament: T 22 vecin la est cu Bârsan Ion Teren aferent = 9 mp	1950	2501	Domeniul public al comunei Traian conform Hotărârii Consiliului Local nr. 38 din 24.10.2018. Legea 213/1998 privind proprietatea publică și regimul juridic al acesteia, cu modificările și completările ulterioare
105	1.8.1.	Fântâna nr. 24	Str. Romană Intravilan Amplasament: D.c. 13, vecin la vest cu Ionel Dumitru Teren aferent = 9 mp	1950	2501	Domeniul public al comunei Traian conform Hotărârii Consiliului Local nr. 38 din 24.10.2018. Legea 213/1998 privind proprietatea publică și regimul juridic al acesteia, cu modificările și completările ulterioare
106	1.8.1.	Fântâna nr. 25	Str. Romană Intravilan Amplasament: D.c. 13, vecin la vest cu Diaconu Vasile Teren aferent = 9 mp	1950	2501	Domeniul public al comunei Traian conform Hotărârii Consiliului Local nr. 38 din 24.10.2018.  Legea 213/1998 privind proprietatea publică și regimul juridic al acesteia, cu modificările și completările ulterioare
107	1.8.1.	Fântâna nr. 26	Str. Romană Intravilan Amplasament: D.c. 13, vecin la est cu Baroană Florea și Văduva Mircea Teren aferent = 9 mp	1950	2501	Domeniul public al comunei Traian conform Hotărârii Consiliului Local nr. 38 din 24.10.2018. Legea 213/1998 privind proprietatea publică și regimul juridic al acesteia, cu modificările și completările ulterioare
108	1.8.1.	Fântâna nr. 27	Str. Dorobanți Intravilan Amplasament: D.c. 14, vecin la est cu Miu Gheorghe Teren aferent = 9 mp	1950	2501	Domeniul public al comunei Traian conform Hotărârii Consiliului Local nr. 38 din 24.10.2018. Legea 213/1998 privind proprietatea publică și regimul juridic al acesteia, cu modificările și completările ulterioare




109	1.8.1.	Fântâna nr.28	Str. Doroba. Intravilan Amplasament: Hotar T 28 cu D.c. 14, vecin la est cu Olteanu Stele Teren aferent = 9 mp	1950	2501	Domeniul public al comunei Traian conform Hotărârii Consiliului Local nr. 38 din 24.10.2018. Legea 213/1998 privind proprietatea publică și regimul juridic al acesteia, cu modificările și completările ulterioare
110	1.8.1.	Fântâna nr. 29	Str. Dorobanți Intravilan Amplasament: D.c. 14, vecin la vest cu Baroană Iancu și Negreanu Dumitru Teren aferent = 9 mp	1950	2501	Domeniul public al comunei Traian conform Hotărârii Consiliului Local nr. 38 din 24.10.2018. Legea 213/1998 privind proprietatea publică și regimul juridic al acesteia, cu modificările și completările ulterioare
111	1.8.1.	Fântâna nr. 30	Str. Columna Intravilan Amplasament: D.c. 15, vecin la est cu Olteanu Petre Teren aferent = 9 mp	1950	2501	Domeniul public al comunei Traian conform Hotărârii Consiliului Local nr. 38 din 24.10.2018. Legea 213/1998 privind proprietatea publică și regimul juridic al acesteia, cu modificările și completările ulterioare
112	1.8.1.	Fântâna nr. 31	Str. Columna Intravilan Amplasament: Hotar T28 cu D.c. 15, vecin la vest cu Burda Daniela Teren aferent = 9 mp	1950	2501	Domeniul public al comunei Traian conform Hotărârii Consiliului Local nr. 38 din 24.10.2018. Legea 213/1998 privind proprietatea publică și regimul juridic al acesteia, cu modificările și completările ulterioare
113	1.8.1.	Fântâna nr. 32	Str. Columna Intravilan Amplasament: T 30 vecin la est cu Baroană Gheorghe Teren aferent = 9 mp	1950	2501	Domeniul public al comunei Traian conform Hotărârii Consiliului Local nr. 38 din 24.10.2018. Legea 213/1998 privind proprietatea publică și regimul juridic al acesteia, cu modificările și completările ulterioare



114	1.8.1.	Fântâna nr. 33	Str. Columna Intravilan Amplasament: T 33, vecin la est cu Smarandache Victoria Teren aferent = 9 mp	1950	2501	Domeniul public al comunei Traian conform Hotărârii Consiliului Local nr. 38 din 24.10.2018. Legea 213/1998 privind proprietatea publică și regimul juridic al acesteia, cu modificările și completările ulterioare
115	1.8.1.	Fântâna nr. 34	Str. Trăienița Intravilan Amplasament: Hotar T 32 cu D.c. 16, vecin la est cu Rădoi Ion Teren aferent = 9 mp	1950	2501	Domeniul public al comunei Traian conform Hotărârii Consiliului Local nr. 38 din 24.10.2018. Legea 213/1998 privind proprietatea publică și regimul juridic al acesteia, cu modificările și completările ulterioare
116	1.8.1.	Fântâna nr. 35	Str. Trăienița Intravilan Amplasament: D.c. 16, vecin la est cu Diaconu Mihalache Teren aferent = 9 mp	1950	2501	Domeniul public al comunei Traian conform Hotărârii Consiliului Local nr. 38 din 24.10.2018. Legea 213/1998 privind proprietatea publică și regimul juridic al acesteia, cu modificările și completările ulterioare
117	1.8.1.	Fântâna nr. 36	Str.Rezeni Intravilan Amplasament: Hotar T31 cu D.c. 13/1, vecin la est cu Dinu Oprica și Baroană Jane Teren aferent = 9 mp	1950	2501	Domeniul public al comunei Traian conform Hotărârii Consiliului Local nr. 38 din 24.10.2018. Legea 213/1998 privind proprietatea publică și regimul juridic al acesteia, cu modificările și completările ulterioare
118	1.8.1.	Fântâna nr.37	Str.Rezeni Intravilan Amplasament: Hotar T 31 cu D.c. 13/1, vecin la est cu Ionel Mihaela Teren aferent = 9 mp	1950	2501	Domeniul public al comunei Traian conform Hotărârii Consiliului Local nr. 38 din 24.10.2018. Legea 213/1998 privind proprietatea publică și regimul juridic al acesteia, cu modificările și completările ulterioare
119	1.8.1.	Fântâna nr. 38	Str.Rezeni Intravilan Amplasament: D.c. 13/1, vecin la vest cu Olteanu Hariton Teren aferent = 9 mp	1950	2501	Domeniul public al comunei Traian conform Hotărârii Consiliului Local nr. 38 din 24.10.2018. Legea 213/1998 privind proprietatea publică și regimul juridic al acesteia, cu modificările și completările ulterioare



120	1.8.1.	Fântâna nr. 39	Str.Rezeni Intravilan Amplasament: D.c. 13/1, vecin la est cu Barbu Teodora Teren aferent = 9 mp	1950	2501	Domeniul public al comunei Traian conform Hotărârii Consiliului Local nr. 38 din 24.10.2018. Legea 213/1998 privind proprietatea publică și regimul juridic al acesteia, cu modificările și completările ulterioare
121	1.8.1.	Fântâna nr. 40	Str.Rezeni Intravilan Amplasament: D.c. 13/1, vecin la vest cu Negreanu Marin Teren aferent = 9 mp	1950	2501	Domeniul public al comunei Traian conform Hotărârii Consiliului Local nr. 38 din 24.10.2018. Legea 213/1998 privind proprietatea publică și regimul juridic al acesteia, cu modificările și completările ulterioare
122	1.8.1.	Fântâna nr. 41	Str. Sucidava Intravilan Amplasament: D.c. 15/1, str. Sucidava, vecin la est cu Butușină Traian Teren aferent = 9 mp	1950	2501	Domeniul public al comunei Traian conform Hotărârii Consiliului Local nr. 38 din 24.10.2018. Legea 213/1998 privind proprietatea publică și regimul juridic al acesteia, cu modificările și completările ulterioare
123	1.8.1.	Fântâna nr. 42	Str. Sucidava Intravilan Amplasament: Hotar T25 cu D.c. 15/1, vecin la vest cu Preda Florica Teren aferent = 9 mp	1950	2501	Domeniul public al comunei Traian conform Hotărârii Consiliului Local nr. 38 din 24.10.2018. Legea 213/1998 privind proprietatea publică și regimul juridic al acesteia, cu modificările și completările ulterioare
124	1.8.1.	Fântâna nr. 43	Str. Sucidava Intravilan Amplasament: T 25 , vecin la vest cu Băluțescu Alexandru Ionel Teren aferent = 9 mp	1950	2501	Domeniul public al comunei Traian conform Hotărârii Consiliului Local nr. 38 din 24.10.2018. Legea 213/1998 privind proprietatea publică și regimul juridic al acesteia, cu modificările și completările ulterioare
125	1.8.1.	Fântâna nr. 44	Str.Burebista Intravilan Amplasament: D.c. 16/1, vecin la vest cu Florea Florea și Stroie Stele Teren aferent = 9 mp	1950	2501	Domeniul public al comunei Traian conform Hotărârii Consiliului Local nr. 38 din 24.10.2018. Legea 213/1998 privind proprietatea publică și regimul juridic al acesteia, cu modificările și completările ulterioare







126	1.8.1.	Fântâna nr. 45	Str. Burebista Intravilan Amplasament: T 25 vecin la est cu Bran Ion Teren aferent = 9 mp	1950	2501	Domeniul public al comunei Traian conform Hotărârii Consiliului Local nr. 38 din 24.10.2018. Legea 213/1998 privind proprietatea publică și regimul juridic al acesteia, cu modificările și completările ulterioare
127	1.8.1.	Fântâna nr. 46	Str. Burebista Intravilan Amplasament: Hotar T 23 cu D.c. 16/1, str. Burebista vecin la vest cu Marinași Gheorghe Teren aferent = 9 mp	1950	2501	Domeniul public al comunei Traian conform Hotărârii Consiliului Local nr. 38 din 24.10.2018. Legea 213/1998 privind proprietatea publică și regimul juridic al acesteia, cu modificările și completările ulterioare
128	1.8.1.	Fântâna nr. 47	Str. Burebista Intravilan Amplasament: D.c. 16/1, vecin la vest cu Tița Nicolae Teren aferent = 9 mp	1950	2501	Domeniul public al comunei Traian conform Hotărârii Consiliului Local nr. 38 din 24.10.2018. Legea 213/1998 privind proprietatea publică și regimul juridic al acesteia, cu modificările și completările ulterioare
129	1.8.1.	Fântâna nr. 48	Str. Carpați Intravilan Amplasament: T 19 vecin la vest cu Badea Petra Teren aferent = 9 mp	1950	2501	Domeniul public al comunei Traian conform Hotărârii Consiliului Local nr. 38 din 24.10.2018. Legea 213/1998 privind proprietatea publică și regimul juridic al acesteia, cu modificările și completările ulterioare
130	1.8.1.	Fântâna nr. 49	Str. Carpați Intravilan Amplasament: D.c. 17, vecin la vest cu Motohon Iancu și Nanu Romi Teren aferent = 9 mp	1950	2501	Domeniul public al comunei Traian conform Hotărârii Consiliului Local nr. 38 din 24.10.2018. Legea 213/1998 privind proprietatea publică și regimul juridic al acesteia, cu modificările și completările ulterioare



131	1.8.1.	Fântâna nr. 50	Str. Carpați Intravilan Amplasament: Hotar T 19 cu D.c. 17, vecin la vest cu Tudor Ionel Teren aferent = 9 mp	1950	2501	Domeniul public al comunei Traian conform Hotărârii Consiliului Local nr. 38 din 24.10.2018. Legea 213/1998 privind proprietatea publică și regimul juridic al acesteia, cu modificările și completările ulterioare
132	1.8.1.	Fântâna nr. 51	Str. Carpați Intravilan Amplasament: D.c. 17, vecin la est cu Puțoi Gabi Teren aferent = 9 mp	1950	2501	Domeniul public al comunei Traian conform Hotărârii Consiliului Local nr. 38 din 24.10.2018. Legea 213/1998 privind proprietatea publică și regimul juridic al acesteia, cu modificările și completările ulterioare
133	1.8.1.	Fântâna nr. 52	Str. Calea Traian Intravilan Amplasament: T 23 vecin la est cu Antonescu Eremia Teren aferent = 9 mp	1950	2501	Domeniul public al comunei Traian conform Hotărârii Consiliului Local nr. 38 din 24.10.2018. Legea 213/1998 privind proprietatea publică și regimul juridic al acesteia, cu modificările și completările ulterioare
134	1.8.1.	Fântâna nr. 53	Str. Brâncuși Intravilan Amplasament: Hotar T 19 cu D.c. 18, vecin la est cu Corcotă C-tin și Ivan Marian Teren aferent = 9 mp	1950	2501	Domeniul public al comunei Traian conform Hotărârii Consiliului Local nr. 38 din 24.10.2018. Legea 213/1998 privind proprietatea publică și regimul juridic al acesteia, cu modificările și completările ulterioare
135	1.8.1.	Fântâna nr. 54	Str. Brâncuși Intravilan Amplasament: T 19 vecin la est cu Măceșanu Dumitru Teren aferent = 9 mp	1950	2501	Domeniul public al comunei Traian conform Hotărârii Consiliului Local nr. 38 din 24.10.2018. Legea 213/1998 privind proprietatea publică și regimul juridic al acesteia, cu modificările și completările ulterioare



136	1.8.1.	Fântâna nr. 55	Str. Brâncuș. Intravilan Amplasament: Hotar T 19 cu D.c. 18, vecin la est cu Mihăilescu Vasile Teren aferent = 9 mp	1950	2501	Domeniul public al comunei Traian conform Hotărârii Consiliului Local nr. 38 din 24.10.2018. Legea 213/1998 privind proprietatea publică și regimul juridic al acesteia, cu modificările și completările ulterioare
137	1.8.1.	Fântâna nr. 56	Str. Andrei Șaguna Intravilan Amplasament: D.c. 19, vecin la est cu Marin Gheorghe Suprafața ocupată: 9 mp	1950	2501	Domeniul public al comunei Traian conform Hotărârii Consiliului Local nr. 38 din 24.10.2018. Legea 213/1998 privind proprietatea publică și regimul juridic al acesteia, cu modificările și completările ulterioare
138	1.8.1.	Fântâna nr. 57	Str. Andrei Șaguna intravilan Amplasament: D.c. 19, str. Andrei Șaguna vecin la vest cu Bondoc Alexandru Teren aferent = 9 mp	1950	2501	Domeniul public al comunei Traian conform Hotărârii Consiliului Local nr. 38 din 24.10.2018. Legea 213/1998 privind proprietatea publică și regimul juridic al acesteia, cu modificările și completările ulterioare
139	1.8.1.	Fântâna nr.58	Str. Andrei Șaguna Intravilan Amplasament: Hotar T18 cu D.c. 19, vecin la est cu Dumitrescu Gheorghe Teren aferent = 9 mp	1950	2501	Domeniul public al comunei Traian conform Hotărârii Consiliului Local nr. 38 din 24.10.2018. Legea 213/1998 privind proprietatea publică și regimul juridic al acesteia, cu modificările și completările ulterioare
140	1.8.1.	Fântâna nr. 59	Str. Andrei Șaguna Intravilan Amplasament: D.c. 19, vecin la vest cu Nițu Ion Teren aferent = 9 mp	1950	2501	Domeniul public al comunei Traian conform Hotărârii Consiliului Local nr. 38 din 24.10.2018. Legea 213/1998 privind proprietatea publică și regimul juridic al acesteia, cu modificările și completările ulterioare
141	1.8.1.	Fântâna nr. 60	Str. Castrele Traiane Intravilan Amplasament: D.c. 20, vecin la vest cu Petrovici Alexandru Teren aferent = 9 mp	1950	2501	Domeniul public al comunei Traian conform Hotărârii Consiliului Local nr. 38 din 24.10.2018. Legea 213/1998 privind proprietatea publică și regimul juridic al acesteia, cu modificările și completările ulterioare





142	1.8.1.	Fântâna nr. 61	Str. Olteniei Intravilan Amplasament: Hotar T 14 cu D.c. 21, vecin la est cu Nicolae Ioana Teren aferent = 9 mp	1950	2501	Domeniul public al comunei Traian conform Hotărârii Consiliului Local nr. 38 din 24.10.2018. Legea 213/1998 privind proprietatea publică și regimul juridic al acesteia, cu modificările și completările ulterioare
143	1.8.1.	Fântâna nr. 62	Str. Olteniei Intravilan Amplasament: Hotar T11 cu D.c. 21, vecin la vest cu Sanda Tudorel Teren aferent = 9 mp	1950	2501	Domeniul public al comunei Traian conform Hotărârii Consiliului Local nr. 38 din 24.10.2018. Legea 213/1998 privind proprietatea publică și regimul juridic al acesteia, cu modificările și completările ulterioare
144	1.8.1.	Fântâna nr. 63	Str. Olteniei Intravilan Amplasament: Hotar T 14 cu D.c. 21, vecin la est cu Buțulescu Ștefan Teren aferent = 9 mp	1950	2501	Domeniul public al comunei Traian conform Hotărârii Consiliului Local nr. 38 din 24.10.2018. Legea 213/1998 privind proprietatea publică și regimul juridic al acesteia, cu modificările și completările ulterioare
145	1.8.1.	Fântâna nr. 64	Str. Lăpușneanu Intravilan Amplasament: D.c. 22, str. Lăpușneanu, vecin la vest cu Barbu Liviu Teren aferent = 9 mp	1950	2501	Domeniul public al comunei Traian conform Hotărârii Consiliului Local nr. 38 din 24.10.2018. Legea 213/1998 privind proprietatea publică și regimul juridic al acesteia, cu modificările și completările ulterioare
146	1.8.1.	Fântâna nr. 65	Str. Lăpușneanu Intravilan Amplasament: D.c. 22, , vecin la est cu Vijulie Ion Teren aferent = 9 mp	1950	2501	Domeniul public al comunei Traian conform Hotărârii Consiliului Local nr. 38 din 24.10.2018. Legea 213/1998 privind proprietatea publică și regimul juridic al acesteia, cu modificările și completările ulterioare
147	1.8.1.	Fântâna nr. 66	Str. Lăpușneanu Intravilan Amplasament: D.c. 22, vecin la est cu Prepelescu Dumitru Teren aferent = 9 mp	1950	2501	Domeniul public al comunei Traian conform Hotărârii Consiliului Local nr. 38 din 24.10.2018. Legea 213/1998 privind proprietatea publică și regimul juridic al acesteia, cu modificările și completările ulterioare

148	1.8.1.	Fântâna nr. 67	Str. Ghizdăvești Intravilan Amplasament: Hotar T 5 cu D.c. 23, vecin la vest cu Brâncoveanu Ion Teren aferent = 9 mp	1950	2501	Domeniul public al comunei Traian conform Hotărârii Consiliului Local nr. 38 din 24.10.2018. Legea 213/1998 privind proprietatea publică și regimul juridic al acesteia, cu modificările și completările ulterioare
149	1.8.1.	Fântâna nr. 68	Str. Ghizdăvești Intravilan Amplasament: D.c. 23, vecin la vest cu Mindroc Dumitru Teren aferent = 9 mp	1950	2501	Domeniul public al comunei Traian conform Hotărârii Consiliului Local nr. 38 din 24.10.2018. Legea 213/1998 privind proprietatea publică și regimul juridic al acesteia, cu modificările și completările ulterioare
150	1.8.1.	Fântâna nr. 69	Str. Ghizdăvești Intravilan Amplasament: Hotar T 5 cu D.c. 23, vecin la vest cu Văduva Daniel Teren aferent = 9 mp	1950	2501	Domeniul public al comunei Traian conform Hotărârii Consiliului Local nr. 38 din 24.10.2018. Legea 213/1998 privind proprietatea publică și regimul juridic al acesteia, cu modificările și completările ulterioare
151	1.8.1.	Fântâna nr. 70	Str. Calea Traian Intravilan Amplasament: T 17, P 45, în incinta Primăriei Traian, vecin la sud cu clădirea veche a Primăriei și la nord cu DJ 642 A Teren aferent = 9 mp	1997	2501	Domeniul public al comunei Traian conform Hotărârii Consiliului Local nr. 38 din 24.10.2018. Legea 213/1998 privind proprietatea publică și regimul juridic al acesteia, cu modificările și completările ulterioare
152 153	1.8.1. 1.8.1.	Fântâna nr. 71 Fântâna nr. 72 (Baba Zânca)	Str. Calea Traian Intravilan Amplasament: T 20, P 38, în incinta Centrului de Amplasament: V 58, la scid la clădirea Bădăriașșii sud cu Bădăriașșii Teodor Teren aferent = 92 mpp	1950 1950	2501 2057	Domeniul public al comunei Traian conform Hotărârii Consiliului Local nr. 38 din 24.10.2018. Legea 213/1998 privind proprietatea publică și regimul juridic al acesteia, cu modificările și completările ulterioare





154	1.8.1	Fântâna nr. 73 (C.A.P)	Str. Calea Traian Extravilan Amplasament: Hotar T 32 cu DJ 642 A, nord - C.A.P., sud - DJ 642 A Teren aferent = 12 mp	1950	2057	Domeniul public al comunei Traian conform Hotărârii Consiliului Local nr. 38 din 24.10.2018. Legea 213/1998 privind proprietatea publică și regimul juridic al acesteia, cu modificările și completările ulterioare
155	1.8.1.	Fântâna nr. 74 (Paciu)	Extravilan Amplasament: T 6, vecin la nord cu Mîndroc Ioana și la sud cu DE 19 Teren aferent = 12 mp	1950	2057	Domeniul public al comunei Traian conform Hotărârii Consiliului Local nr. 38 din 24.10.2018. Legea 213/1998 privind proprietatea publică și regimul juridic al acesteia, cu modificările și completările ulterioare
156	1.8.1.	Fântâna nr. 75 (Didile)	Extravilan Amplasament: T 6, vecin la nord cu Dinu Anghel și la sud cu DE Teren aferent = 12 mp	1950	2057	Domeniul public al comunei Traian conform Hotărârii Consiliului Local nr. 38 din 24.10.2018. Legea 213/1998 privind proprietatea publică și regimul juridic al acesteia, cu modificările și completările ulterioare
157	1.8.1.	Fântâna nr. 76 (Stoica)	Extravilan Amplasament: T78, vecin la nord cu Pârâul Vlădila și la sud cu T 78 Teren aferent = 12 mp	1950	2057	Domeniul public al comunei Traian conform Hotărârii Consiliului Local nr. 38 din 24.10.2018. Legea 213/1998 privind proprietatea publică și regimul juridic al acesteia, cu modificările și completările ulterioare





158	1.6.	Teren Consiliul Local destinat târgului de săptămână și altor obiective economice - Platforma vechiului C.A.P. Traian	Extravilan Suprafața 30000 mp(3,00ha) Tarlaua 32, teren neproductiv Vecinătăți: N - Consiliul Local Traian E- Consiliul Local Traian S- DJ 642 A, str. Calea Traian V -DJ 642 A, str. Calea Traian	2009	317334	Domeniul public al comunei Traian conform Hotărârii Consiliului Local nr. 38 din 24.10.2018. Legea 213/1998 privind proprietatea publică și regimul juridic al acesteia, cu modificările și completările ulterioare Cartea funciară cu nr.50220 a comunei Traian,cu număr cadastral 50220
159	1.3.7.1.	Drum agricol de exploatație Ștrandului De 40	Extravilan L =550 m, l = 6m. Puncte de legătură: Drumul județean 642 A - Ștrand-Lac. Vecinătăți: N- T 13, Ștrand S- T15/1, Pârâul Vlădila, E- Drumul județean 642 A V- Lac, T14, T14/1, T15, T 9/1	1975	6348	Domeniul public al comunei Traian conform Hotărârii Consiliului Local nr. 38 din 24.10.2018. OG 43/1997 privind regimul juridic al drumurilor cu modificările și completările ulterioare
160	1.3.7.1.	Drum comunal DC 70	Drum comunal DC 70 Lungimea =2835 m din care: Extravilan= 2620 m, l = 8 m Intravilan =215 m, l = 8 m. -Str. Morii : Pîrvu Rămbița – Chivu Marian L = 215 m, l = 8 m, Puncte de legătură: Drumul județean 642 A, sat Traian- limită comuna Vlădila. Modernizare efectuată pe toată lungimea de 2835 m	2017	32683 +  2284807,70= 2317490,70	Domeniul public al comunei Traian conform Hotărârii Consiliului Local nr. 38 din 24.10.2018. OG 43/1997 privind regimul juridic al drumurilor cu modificările și completările ulterioare




161	1.3.7.1	Drum agricol de exploatare Baba Zanca De 70	Extravilan L=2050 m, l=3 m Puncte de legatură: Drumul județean 642 A- Drumul agricol de exploatare, Hotar Studina Vecinătăți: N- Drumul județean 642 A S- Drumul agricol de exploatare , Hotar Studina E- T56, T57, T60, T62-63, V- T58, T59, T61	1960	25573	Domeniul public al comunei Traian conform Hotărârii Consiliului Local nr. 38 din 24.10.2018. OG 43/1997 privind regimul juridic al drumurilor cu modificările și completările ulterioare
162	1.3.7.1	Drum agricol de exploatare Bugiu De 34	Extravilan L=1430 m, l=6 m Puncte de legatură: Drumul comunal 6/1 – Pod Stoica, Drumul agricol de exploatare 339, Drumul agricol de exploatare 82. Vecinătăți: N- Drumul comunal 6/3. S- Drumul agricol de exploatare 82, Pârâul Vlădila. E- T43, T42, T41. V- T44, T45, T46, T47, T47/1.	1975	17838	Domeniul public al comunei Traian conform Hotărârii Consiliului Local nr. 38 din 24.10.2018. OG 43/1997 privind regimul juridic al drumurilor cu modificările și completările ulterioare



163	1.3.7.1.	<p>Drum de acces la platforma de gunoi de grajd și resturi menajere</p>	<p>Extravilan L = 250 m, l = 6 m Puncte de legătură: Drumul județean 642 A, str. Calea Traian – Platforma de gunoi de grajd și resturi menajere. Vecinătăți: N- Teren Consiliul local. S- Teren Consiliul local. E- Platforma de gunoi de grajd și resturi menajere. V- Drumul județean 642 A, str. Calea Traian</p>	1965	3119	<p>Domeniul public al comunei Traian conform Hotărârii Consiliului Local nr. 38 din 24.10.2018. OG 43/1997 privind regimul juridic al drumurilor cu modificările și completările ulterioare</p>
-----	----------	---	--	------	------	---



164	1.3.7.1.	Bâlciiul anual (Fostul S.M.A.)	Clădire fost SMA= 144 mp T 34/1, P 1 Șopron cu copertină metalică fost SMA (extindere)= 550 mp Magazie= 18 mp WC = 3 mp Împrejmuire cu gard de beton și porți metalice L = 437 m Platformă betonată S = 2215 mp Teren fost SMA = 12055 mp	1972 1984 1978 1987 1988	38673 78240 38238,17 1676 7850	Domeniul public al comunei Traian conform Hotărârii Consiliului Local nr. 38 din 24.10.2018.  Legea 213/1998 privind proprietatea publică și regimul juridic al acesteia, cu modificările și completările ulterioare Cartea funciară cu nr.50271 a comunei Traian, cu număr cadastral 50271
165	1.3.7.1.	Amenajări trotuare cu pavele	S = 570 mp S = 451 mp S = 2945 mp T = 3966	2010 2014 2015	94958 65342 395038,10 555.338,10	Domeniul public al comunei Traian conform Hotărârii Consiliului Local nr. 38 din 24.10.2018. Legea 213/1998 privind proprietatea publică și regimul juridic al acesteia, cu modificările și completările ulterioare
166	1.5.2	Pod peste pârâul Vlădila	Extravilan L = 8,50 m I = 3,90m Legătura între DE 51 și DE 57 în zona Mârșani N-E - T 48; N-V - T 55 S-E - T 66; S-V - T 56	2013	231.305,67	Domeniul public al comunei Traian conform Hotărârii Consiliului Local nr. 38 din 24.10.2018. Evidențele contabile
167	1.5.2	Pod peste pârâul Vlădila	Extravilan L = 14 m I = 5 m Legătura între DC 71A și De 67 în zona Stoica N-E - T 40; N-V - T 41 S-E - T 67; S-V - T 66	2013	83.829	Domeniul public al comunei Traian conform Hotărârii Consiliului Local nr. 38 din 24.10.2018. Evidențele contabile



COMISIA SPECIALĂ PENTRU ÎNTOCMIREA  
INVENTARULUI BUNURILOR CARE APARTIN  
DOMENIULUI PUBLIC AL COMUNEI TRAIAN

PREȘEDINTE  
NEGRILĂ MARIAN

SĂCETAR  
BEJAN MARIANA

COMISIA

CRÎMU ILIE  
ȘTIRBU OPRICA  
BĂLUTESCU CONSTANȚA-CASIA  
CÎRSTEA DUMITRU  
BĂLUTESCU IONEL

