

JUDEȚUL MARAMURES  
COMUNA BOCICOIU MARE  
CONSILIUL LOCAL

**HOTARAREA NR. 51**

**din 29.09.2017**

**privind atestarea apartenentei la domeniul public al Comunei Bocicoiu Mare, aprobat prin HCL nr.29/2001 a unor terenuri situate in localitatea Bocicoiu Mare si atribuirea de numere cadastrale si operarea acestor acestora in cartea funciara a localitatii Bocicoiu Mare**

**Avand in vedere:**

- Referatul de necesitate al viceprimarului comunei Bocicoiu Mare cu nr. 5533/28.09.2017, privind identificare si atribuire numar topografic pentru terenuri necesare asfaltarii drumurilor in sat Bocicoiu Mare si sat Craciunesti
- Proiect Hotarare nr. 5534 din 28.09.2017.
- Certificat de urbanism nr. 66/15.11.2016 din care rezulta necesitatea intabularii terenurilor respective.
- Planurile de Amplasament si Delimitare nr. 5494, 5495, 5496, 5497, 5498, 5499, 5500 si 5501 din data de 27.09.2017
- Art. 33 din Legea nr. 7/1996 a cadastrului si a publicitatii imobiliare, republicata cu modificarile si completarile ulterioare.
- Art. 18, art 26, art 31 alin (2), art. 36 alin (1) din Legea fondului funciar nr. 18/1991, republicata, cu modificarile si completarile ulterioare.

In temeiul prevederilor art.36 alin (1) si alin 2 litera c alin (5) litera a, art.115 alin.1 lit. (b) si art. 45 alin (1) din Legea 215/2001 privind administratia publica locala republicata cu modificarile si completarile ulterioare, Consiliul Local adopta prezenta hotarare

Consiliul Local al Comunei Bocicoiu Mare, judetul Maramures, intrunit in sedinta ordinara in 29.09.2017 adopta prezenta hotarare:

**HOTARARE:**

**Art.1** – Se atesta apartenenta la domeniul public al comunei Bocicoiu Mare aprobat prin HCL nr. 29/2001 a terenurilor necesare asfaltarii strazilor din comuna Bocicoiu Mare, sat Lunca la Tisa in urmatoare ordine:

- Strada 1 in sat Lunca la Tisa conform plan amplasament si delimitare nr. 5494/27.09.2017, in suprafata de 543 mp.
- Strada 2 in sat Lunca la Tisa conform plan amplasament si delimitare nr. 5495/27.09.2017 in suprafata totala de 1317 mp.

- Strada 3 in sat Lunca la Tisa conform plan amplasament si delimitare nr. 5496/27.09.2017 in suprafata totala de 510 mp.
- Strada 4 in sat Lunca la Tisa conform plan de amplasament si delimitare nr. 5497/27.09.2017 in suprafata totala de 542 mp.
- Strada 5 in sat Lunca la Tisa conform plan de amplasament si delimitare nr. 5498/27.09.2017 in suprafata totala de 777 mp.
- Strada 6 in sat Lunca la Tisa conform plan de amplasament si delimitare nr. 5499/27.09.2017 in suprafata totala de 186 mp.
- Strada 7 in sat Lunca la Tisa conform plan de amplasament si delimitare nr. 5500/27.09.2017 in suprafata totala de 2097 mp.
- Strada 6 in sat Craciunesti conform plan de amplasament si delimitare nr. 4136/11.07.2017 in suprafata totala de 127 mp.

**Art.2** Primarul localitatii Bocicoiu Mare, prin aparatul de specialitate va duce la indeplinirea prevederilor prezentei hotarari.

**Art.3** – Prezenta hotarare se face publica prin afisare la sediul Primariei Bocicoiu Mare.

**Art.4** – (1) Prezenta hotarare, prin grija secretarului localitatii, se comunica:

- Institutiei Prefectului –Judetului Maramures;
- Compartimentul financiar-contabil al Primariei Bocicoiu Mare;
- Primarului Comunei Bocicoiu Mare;
- OCPI Maramures - Biroul de Carte Funciara Sighetu Marmatiei

(2) Cu ducerea la indeplinire a comunicariilor se incredinteaza d-na Ardelean Alexandra Nicoleta-secretarul comunei.

PRESEDINTE DE SEDINTA  
Consilier  
*Semnat de Vasile*

Vizat pentru legalitate  
SECRETAR.  
Ardelean Alexandra Nicoleta

Cvorumul la adoptarea hotararii :

Total consilieri : 13

Consilieri prezenti : 13 din care voturi »pentru » 11 , voturi « impotriva »  
- , abtineri 2



Wz. 5551/29.09.2017

CONSILIUL LOCAL AL COMUNEI BOCICOIU MARE

Comisia de specialitate pentru agricultura, economico-financiara, gospodarirea comunală, a patrimoniului domeniului public și privat al comunei, amenajarea teritoriului, urbanism-costructii.

RAPORT  
asupra proiectelor de hotărâre

Comisia de specialitate în ședința de lucru din ziua de 29.09.2017 a  
scus analizei la ordinea de zi următoarele proiecte de hotărâri:

1. P. de hot. privind rectificarea buget. local anului 2017;
2. P. de hot. privind obiectivul de investiții „Activități autoturism Dacia”
3. P. de hot. privind acordarea apartenenței la dom. public al  
comunei Bocicuiu Mare și atribuirea de numere cadastrale  
și operarea acestor în cartea funciară a loc. Bocicuiu Mare.

În cadrul analizei s-au reținut următoarele aspecte:

1. Expunerea demotivă a primarului nr. 5386/22.06.2017 și referatul de  
specialitate înregistrat cu nr. 5323/21.09.2017 din partea Comitat. Financiar  
pînă care se propune rectificarea bugetului local aferent anului 2017.  
Comisia aproba rectificarea bugetului local aferent anului 2017 cu  
x nr. 1 cu unanimitate și aproba utilizarea din excedentul buge-  
tului local al com. Bocicuiu Mare aferent anului 2017 suma de 75 mii lei p.  
achiziționarea autoturism Daciauster.
2. Primarului raportul viceprimarului comunei, raportul de spe-  
cialitate nr. 5386/21.09.2017 din partea Comitat. Public  
din cadrul Primăriei întocmit în baza afetei nr. 5387/21.09.2017 p.  
venita de la Auto Becora Băia Mare, astfel comisia aproba  
favorabil acest proiect de hotărâre în unanimitate aprobând  
indicatorii tehnico-economice aferenti obiectivului de investi-  
ții activități autoturism Daciauster. Suma în val. de 75 mii lei  
3. Avînd în vedere ref. de necesitate al viceprimarului comunei cu  
nr. 5533/28.09.2017 privind identificarea și atribuirea nr. topo-  
grafice necesare asfaltării st. din sat. Gura la Tisa com. Bocicuiu Mare  
a 7 străzi din Gura la Tisa, comisia aproba favorabil, favorabil  
p. de hotărâre.

Comisia de specialitate: AVIZEAZA FAVORABIL proiectele de hotărâri.  
NU AVIZEAZA

Observatii / propuneri :

Presedinte,  
HRENIUC NICOLETA

Secretar,  
BOJE TALINA

Membrii:  
KOROLI TEDOR  
HRENIUC IASILE  
ULICI STEFAN.



**PROIECT DE HOTARAREA NR. 5534**

**din 28.09.2017**

**privind atestarea apartenentei la domeniul public al Comunei Bocicoiu Mare, aprobat prin HCL nr.29/2001 a unor terenuri situate in localitatea Bocicoiu Mare si atribuirea de numere cadastrale si operarea acestor acestora in cartea funciara a localitatii Bocicoiu Mare**

**Avand in vedere:**

- Referatul de necesitate al viceprimarului comunei Bocicoiu Mare cu nr. 5533/28.09.2017, privind identificare si atribuire numar topografic pentru terenurile necesare asfaltarii strazilor in Comuna Bocicoiu Mare, sat Lunca la Tisa
- Legea 50/1991 privind autorizarea lucrarilor de construire modificata si republicata
- Certificatul de urbanism nr. 66/15.11.2016;
  - Planurile de Amplasament si Delimitare nr. 5494, 5495, 5496, 5497, 5498, 5499, 5500 si 5501 din data de 27.09.2017
  - Art. 33 din Legea nr. 7/1996 a cadastrului si a publicitatii imobiliare, republicata cu modificarile si completarile ulterioare.
  - Art. 18, art 26, art 31 alin (2), art. 36 alin (1) din Legea fondului funciar nr. 18/1991, republicata, cu modificarile si completarile ulterioare.
  - In temeiul art. 36 alin(2) lit b si alin (4) lit. D si art.45, alin.1 si art.115 alin.1 lit.b) din Legea 215/2001 privind administratia publica locala republicata cu modificarile si completarile ulterioare,
  - Primarul Comunei Bocicoiu Mare propune urmatorul proiect de hotarare:
  - Consiliul Local intrunit in sedinta ordinara publica din data de 29.09.2017

**HOTARASTE**

**Art.1** – Se atesta apartenenta la domeniul public al comunei Bocicoiu Mare aprobat prin HCL nr. 29/2001 a terenurilor necesare asfaltarii strazilor din comuna Bocicoiu Mare, sat Bocicoiu Mare si sat Craciunesti in urmatoare ordine:

-Strada 1 in sat Lunca la Tisa conform plan amplasament si delimitare nr. 5494/27.09.2017, in suprafata de 543 mp.

- Strada 2 in sat Lunca la Tisa conform plan amplasament si delimitare nr. 5495/27.09.2017 in suprafata totala de 1317 mp.

- Strada 3 in sat Lunca la Tisa conform plan amplasament si delimitare nr. 5496/27.09.2017 in suprafata totala de 510 mp.
- Strada 4 in sat Lunca la Tisa conform plan de amplasament si delimitare nr. 5497/27.09.2017 in suprafata totala de 542 mp.
- Strada 5 in sat Lunca la Tisa conform plan de amplasament si delimitare nr. 5498/27.09.2017 in suprafata totala de 777 mp.
- Strada 6 in sat Lunca la Tisa conform plan de amplasament si delimitare nr. 5499/27.09.2017 in suprafata totala de 186 mp.
- Strada 7 in sat Lunca la Tisa conform plan de amplasament si delimitare nr. 5500/27.09.2017 in suprafata totala de 2097 mp.

**Art.3** Primarul localitatii Bocicoiu Mare, prin aparatul de specialitate va duce la indeplinirea prevederilor prezentei hotarari.

**Art. 4** – Prezenta hotarare se face publica prin afisare la sediul Primariei Bocicoiu Mare.

**Art. 5** – (1) Prezenta hotarare, prin grija secretarului localitatii, se comunica:

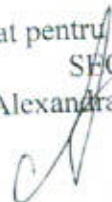
- Institutiei Prefectului –Judetului Maramures;
- Compartimentul financiar-contabil al Primariei Bocicoiu Mare;
- Primarului Comunei Bocicoiu Mare;
- OCPI Maramures - Biroul de Carte Funciara Sighetu Marmatiei

(2) Cu ducerea la indeplinire a comunicarilor se incredinteaza d-na Ardelean Alexandra Nicoleta-secretarul comunei.

PRIMAR



Vizat pentru legalitate  
SECRETAR,  
Ardelean Alexandra Nicoleta



Nr. 5933 Data 28.09.2017

Vizat  
Primar

### Referat

Avand in vedere Legea 50/1991 privind autorizarea lucrarilor de constructie, Proiectele de „Asfaltare Strazi in comuna Bocicoiu Mare, sat Bocicoiu Mare, Lunca La Tisa si Craciunesti,, certificatul de urbanism cu nr. 66/15.11.2016 eliberat de Compartimentul Cadastru, Agricultura si Urbanism din cadrul Primariei Bocicoiu Mare, din care reiese necesitatea intabularii terenurilor, in vederea obtinerii autorizatiei de constructie la lucrarile de asfaltare strazi in comuna, propun adoptarea hotararii privind intabularea urmatoarelor terenuri:

- Strada 1 in sat Lunca la Tisa conform plan amplasament si delimitare nr. 5494/27.09.2017, in suprafata de 543 mp.
- Strada 2 in sat Lunca la Tisa conform plan amplasament si delimitare nr. 5495/27.09.2017 in suprafata totala de 1317 mp.
- Strada 3 in sat Lunca la Tisa conform plan amplasament si delimitare nr. 5496/27.09.2017 in suprafata totala de 510 mp.
- Strada 4 in sat Lunca la Tisa conform plan de amplasament si delimitare nr. 5497/27.09.2017 in suprafata totala de 542 mp.
- Strada 5 in sat Lunca la Tisa conform plan de amplasament si delimitare nr. 5498/27.09.2017 in suprafata totala de 777 mp.
- Strada 6 in sat Lunca la Tisa conform plan de amplasament si delimitare nr. 5499/27.09.2017 in suprafata totala de 186 mp.
- Strada 7 in sat Lunca la Tisa conform plan de amplasament si delimitare nr. 5500/27.09.2017 in suprafata totala de 2097 mp.

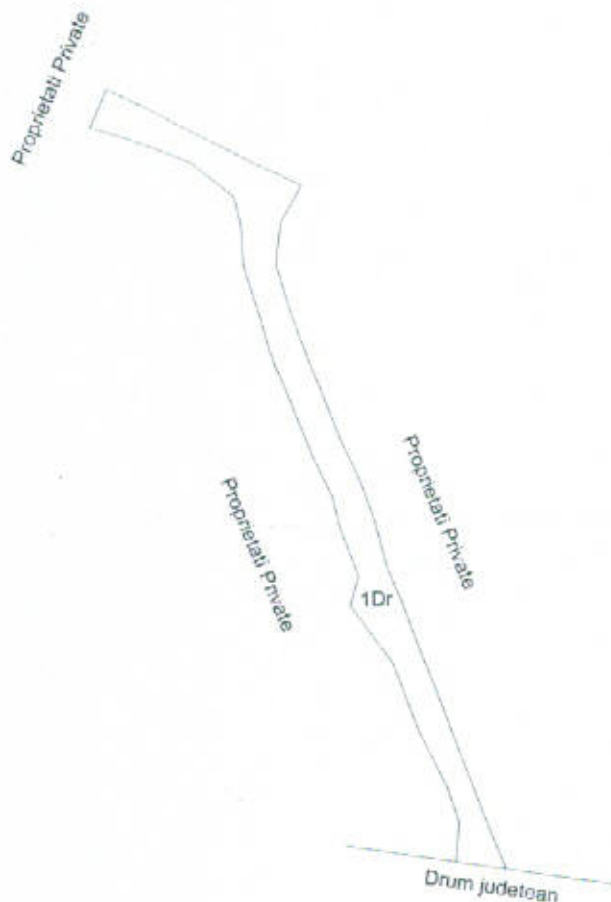
data  
28.09.2017

viceprimar  
Semnatura



# PLAN DE AMPLASAMENT SI DELIMITARE

a imobilului cuprins in CF FARA DATE DE CF, top FARA DATE DE CF INTRAVILAN  
din localitatea LUNCA LA TISA 1 IMOBIL  
UAT BOCICOIU MARE



DUPA ATRIBUIRE NR. CAD.

SCARA 1:1000

NOTA: Documentatia cadastrala serveste pentru intabularea HCL

NOTA: Documentatia cadastrala serveste pentru intabularea nr.2

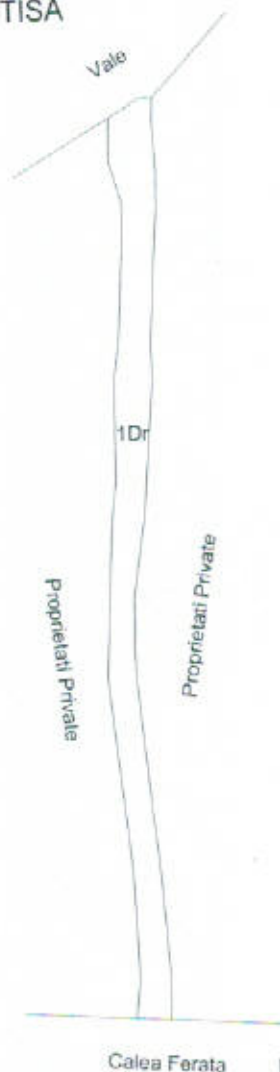
INAINTE DE DEZMEMBRARE					DUPA DEZMEMBRARE			
NR. CF	NR. TOP.	SUPRAFATA		PROPRIETARI	NR. TOP.	SUPRAFATA		PROPRIETARI
		ha	mp			ha	mp	
		FARA DATE DE CF				-	543	COMUNA BOCIȚOIU MARE
TOTAL						-	543	

DUPA ATRIBUIRE NUMAR CADASTRAL				
Nr. topo componente	Suprafata (mp)	PROPRIETARI	Nr. CADASTRAL atribuit	Suprafata (mp)
	543	COMUNA BOCICOIU MARE		543



# PLAN DE AMPLASAMENT SI DELIMITARE

a imobilului cuprins in CF FARA DATE DE CF, top FARA DATE DE CF INTRAVILAN  
din localitatea LUNCA LA TISA 1 IMOBIL  
UAT BOCICOIU MARE



Calea Ferata

DUPA ATRIBUIRE NR. CAD.

SCARA 1:1000

NOTA: Documentatia cadastrala serveste pentru intabularea HCL

NOTA: Documentatia cadastrala serveste pentru intabulirea NOU

INAINTE DE DEZMEMBRARE					DUPA DEZMEMBRARE			
NR. CF	NR. TOP.	SUPRAFATA		PROPRIETARI	NR. TOP.	SUPRAFATA		PROPRIETARI
		ha	mp			ha	mp	
		FARA DATE DE CF				-	510	COMUNA BOCICOIU MARE
TOTAL						-	510	

DUPA ATRIBUIRE NUMAR CADASTRAL				
Nr. topo componente	Suprafata (mp)	PROPRIETARI	Nr. CADASTRAL atribuit	Suprafata (mp)
	510	COMUNA BOCICOIU MARE		510

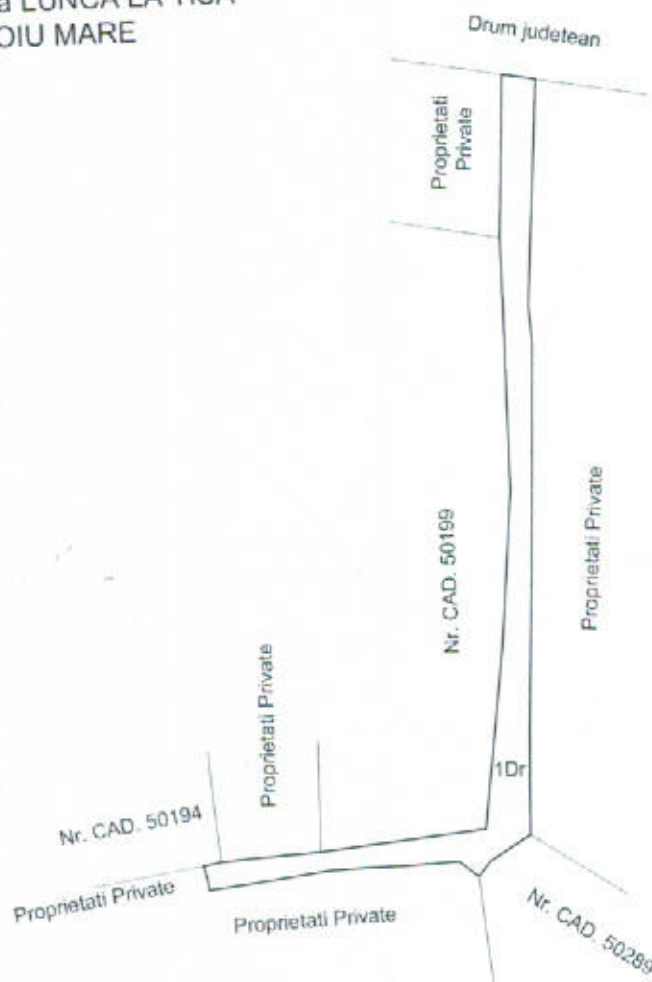




# PLAN DE AMPLASAMENT SI DELIMITARE

a imobilului cuprins in CF FARA DATE DE CF, top FARA DATE DE CF  
din localitatea LUNCA LA TISA  
UAT BOCICOIU MARE

INTRAVILAN  
1 IMOBIL



DUPA ATRIBUIRE NR. CAD.

SCARA 1:1000

NOTA: Documentatia cadastrala servește pentru intabularea HCL

NOTA: Documentatia cadastrala serveste pentru intabulirea PCE

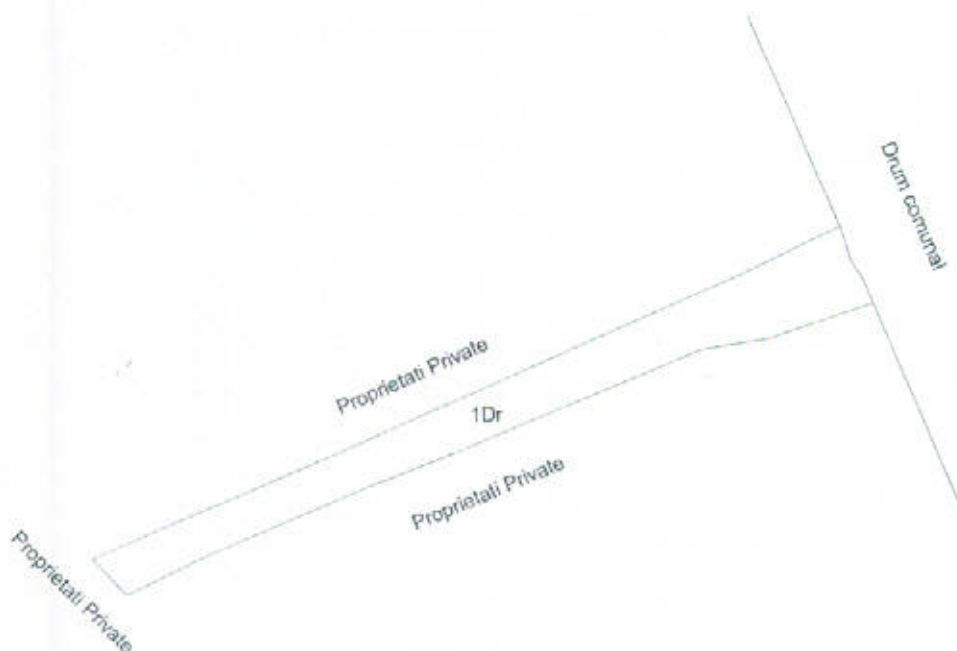
INAINTE DE DEZMEMBRARE					DUPA DEZMEMBRARE				
NR. CF	NR. TOP.	SUPRAFATA		PROPRIETARI	NR. TOP.	SUPRAFATA		PROPRIETARI	
		ha	mp			ha	mp		
		FARA DATE DE CF				-	542	COMUNA BOCICOIU MARE	
TOTAL						-	542		

DUPA ATRIBUIRE NUMAR CADASTRAL				
Nr. topo componente	Suprafata (mp)	PROPRIETARI	Nr. CADASTRAL atribuit	Suprafata (mp)
	542	COMUNA BOCICOIU MARE		542



# PLAN DE AMPLASAMENT SI DELIMITARE

a imobilului cuprins in CF FARA DATE DE CF, top FARA DATE DE CF INTRAVILAN  
din localitatea LUNCA LA TISA 1 IMOBIL  
UAT BOCICOIU MARE



DUPA ATRIBUIRE NR. CAD.

SCARA 1:500

NOTA: Documentatia cadastrala servește pentru intabularea HCL

NOTA: Documentatia cadastrala serveste pentru intabularia 1992

INAINTE DE DEZMEMBRARE					DUPA DEZMEMBRARE			
NR. CF	NR. TOP.	SUPRAFATA		PROPRIETARI	NR. TOP.	SUPRAFATA		PROPRIETARI
		ha	mp			ha	mp	
		FARA DATE DE CF				-	186	COMUNA BOCICOIU MARE
TOTAL						-	186	

DUPA ATRIBUIRE NUMAR CADASTRAL				
Nr. topo componente	Suprafata (mp)	PROPRIETARI	Nr. CADASTRAL atribuit	Suprafata (mp)
	186	COMUNA BOCICOIU MARE		186





# PLAN DE AMPLASAMENT SI DELIMITARE

a imobilului cuprins in CF FARA DATE DE CF, top FARA DATE DE CF INTRAVILAN  
din localitatea LUNCA LA TISA 1 IMOBIL  
UAT BOCICOIU MARE



Proprietati Private

Nr. CAD. 51072

Proprietati Private

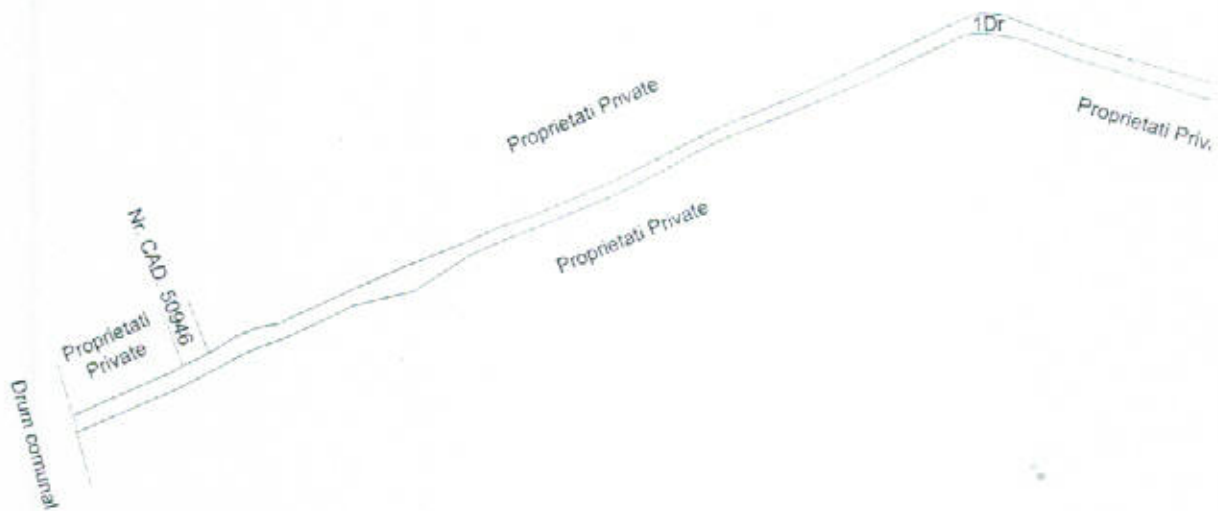
Drum comunal

NOTA: Documentatia cadastrala servește pentru intabularea HCL

INAINTE DE DEZMEMBRARE				DUPA DEZMEMBRARE		
NR. CF	NR. TOP.	SUPRAFATA		NR. TOP.	SUPRAFATA	PROPRIETARI
		ha	mp		ha	mp
		FARA DATE DE CF			-	2097
					-	2097
TOTAL						

DUPA ATRIBUIRE NUMAR CADASTRAL				
Nr. topo componente	Suprafata (mp)	PROPRIETARI	Nr. CADASTRAL atribuit	Suprafata (mp)
	2097	COMUNA BOCICOIU MARE		2097





DUPA ATRIBUIRE NR. CAD.

SCARA 1:2000



# PLAN DE AMPLASAMENT SI DELIMITARE

a imobilului cuprins in CF FARA DATE DE CF, top FARA DATE DE CF INTRAVILAN  
din localitatea LUNCA LA TISA 1 IMOBIL  
UAT BOCICOIU MARE



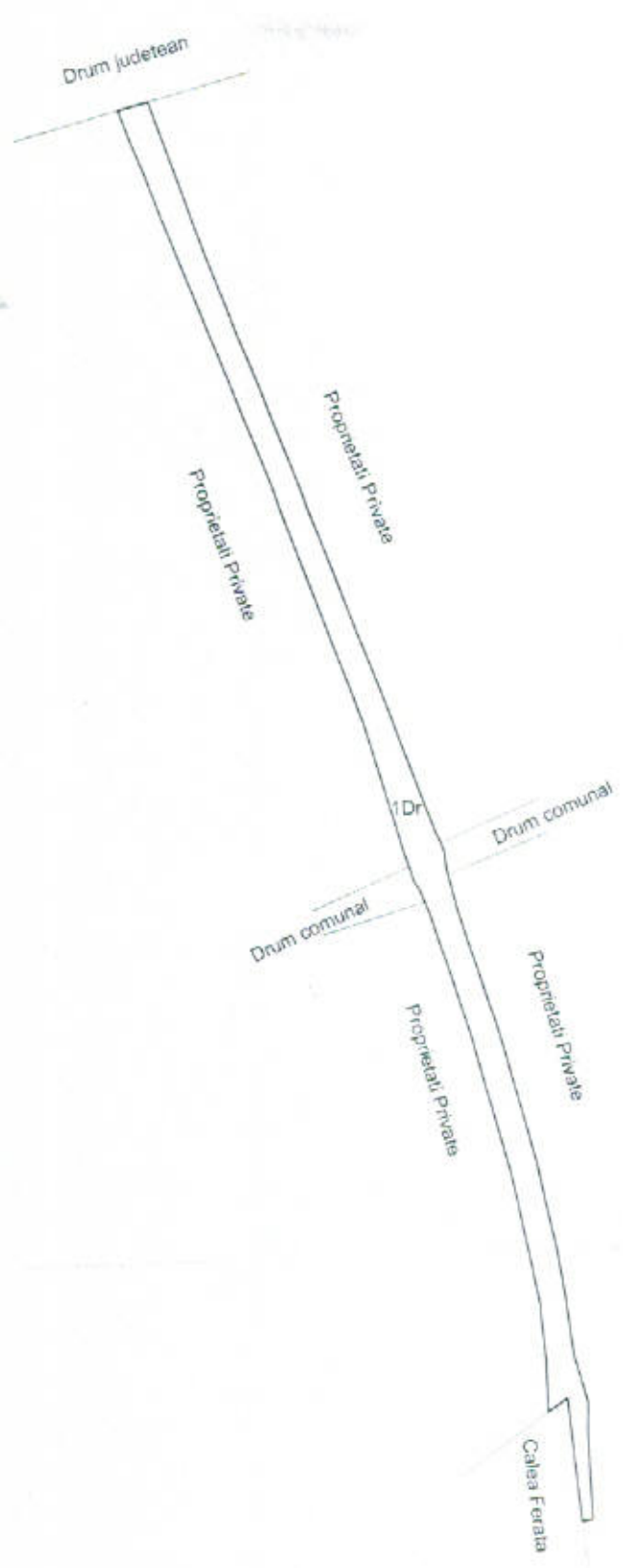
NOTA: Documentatia cadastrala servește pentru intabularea HCL

NOTA: Documentatia cadastrala serveste pentru intabulirea terenului

INAINTE DE DEZMEMBRARE					DUPA DEZMEMBRARE			
NR. CF	NR. TOP.	SUPRAFATA		PROPRIETARI	NR. TOP.	SUPRAFATA		PROPRIETARI
		ha	mp			ha	mp	
		FARA DATE DE CF				-	777	COMUNA BOCICOIU MARE
TOTAL						-	777	

DUPA ATRIBUIRE NUMAR CADASTRAL				
Nr. topo componente	Suprafata (mp)	PROPRIETARI	Nr. CADASTRAL atribuit	Suprafata (mp)
	777	COMUNA BOCICOIU MARE		777





DUPA ATRIBUIRE NR. CAD.

SCARA 1:1000



## PLAN DE AMPLASAMENT SI DELIMITARE

a imobilului cuprins in CF FARA DATE DE CF, top FARA DATE DE CF INTRAVILAN  
 din localitatea LUNCA LA TISA 1 IMOBIL  
 UAT BOCICOIU MARE



DUPA ATRIBUIRE NR. CAD.

SCARA 1:1000

NOTA: Documentatia cadastrala servește pentru intabularea HCL

NOTA: Documentatia cadastrala serveste pentru intabularea noii

INAINTE DE DEZMEMBRARE					DUPA DEZMEMBRARE			
NR. CF	NR. TOP.	SUPRAFATA		PROPRIETARI	NR. TOP.	SUPRAFATA		PROPRIETARI
		ha	mp			ha	mp	
FARA DATE DE CF						-	1317	COMUNA BOCICIOIU MARE
TOTAL						-	1317	

DUPA ATRIBUIRE NUMAR CADASTRAL				
Nr. topo componente	Suprafata (mp)	PROPRIETARI	Nr. CADASTRAL atribuit	Suprafata (mp)
	1317	COMUNA BOCICOIU MARE		1317



Ing. NASU STELIAN GHEORGHE

